



Žádost o koupi pozemku v majetku statutárního města Ostravy,
svěřeného městskému obvodu Svinov

Žádám o koupi části pozemku ve vlastnictví Města Ostravy, katastrální území Ostrava – Svinov. Jedná se o pozemek parcelní číslo ~~2829/2~~, obec: Ostrava, katastrální území: Svinov, číslo LV : 2614.

2822/1

Žádám o koupi pozemku cca 16 m² sousedící s mým pozemkem z důvodů narovnaní hranice pozemků. Grafické znázornění přikládám níže, část k odkupu je vyšrafovaná červeně.

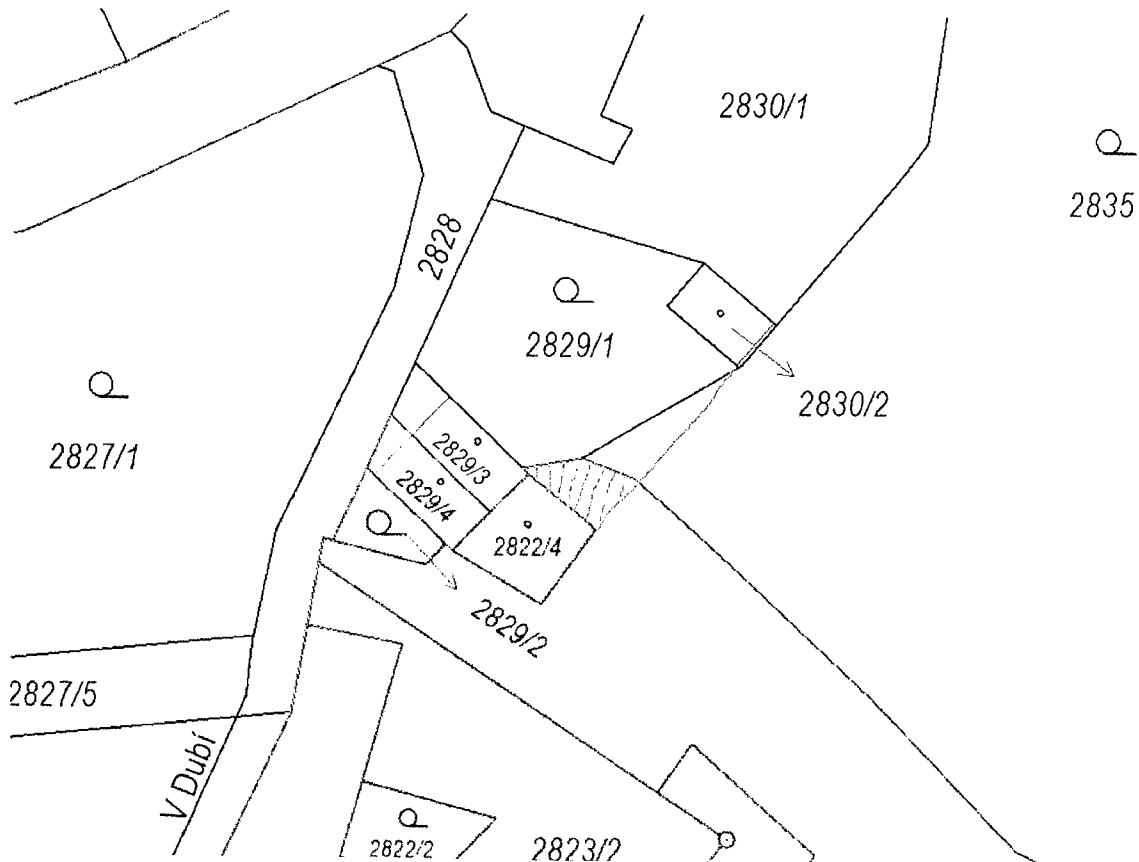
Pozemek bude využíván jako zahrada. Červená čára vyznačuje budoucí hranici pozemku.

Žadatel:




Statutární město Ostrava
městský obvod Svinov
Úřad městského obvodu Svinov
26 -10- 2022
PODATELNA !!!

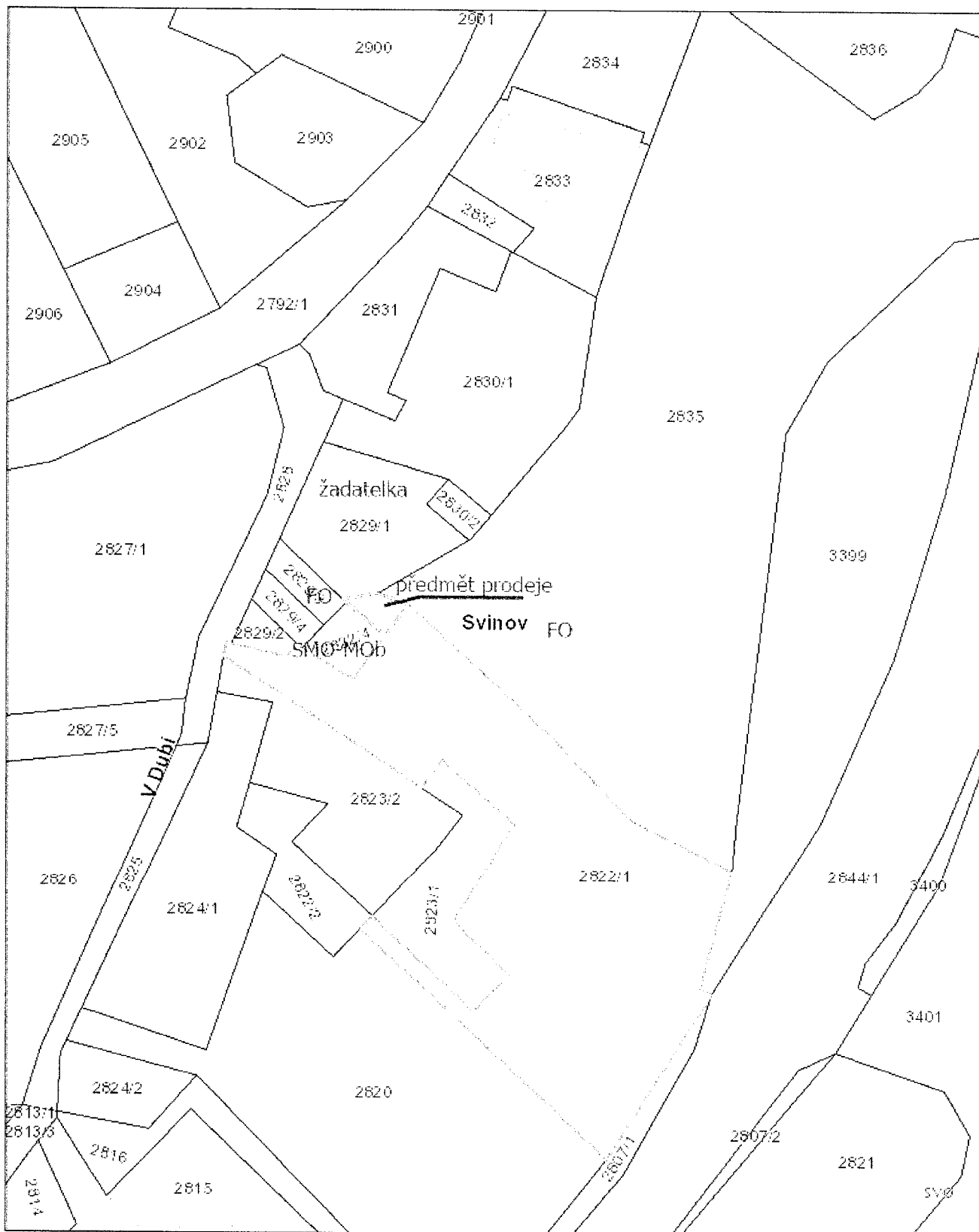
M. H. Z.
Fig.
4/1



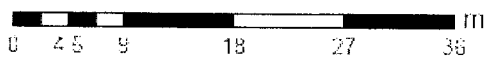
V Ostravě 25.10.2022



K.Ú. SVINOV, OBEC OSTRAVA




5. 3. 2023



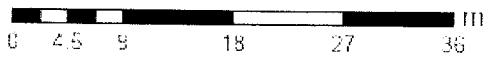
© Statutární město Ostrava, 2023

OSTRAVA!!!

K.Ú. SVINOV, OBEC OSTRAVA



5. 3. 2025



© Statutární město Ostrava, 2023

OSTRAVA!!!



Vaše značka: SMO/098186/23/MJ/Kří
Ze dne: 08.03.2023
Č. j.: SMO/175174/23/ÚPaSŘ/Hej
Sp. zn.: S-SMO/160610/23/ÚPaSŘ/2

Magistrát města Ostravy
odbor majetkový

Vyřizuje:

Telefon:

E-mail:

Datum: 24.03.2023

Statutární město Ostrava
magistrát – odbor majetkový

ZPRACOVANÉ	23-03-2023	ODPOR
UKL. ZN. P.		
SK. ZN. / LH.	SMO/1996584/23	

Vyjádření k pozemku z hlediska územního plánu

Věc: prodej části pozemku

Nemovitost: část pozemku parc.č. 2822/1 o výměře 16 m², dle geometrického plánu č. 3175-11/2023 oddělené a nově označené jako pozemek parc.č. 2822/7

Katastrální území: Svinov

Žadatel:


Účel: narovnání hranice pozemku a užívání jako zahrada

Vyjádření odboru:

Dle Územního plánu Ostravy, vydaného dne 21.5.2014, usnesením Zastupitelstva města č. 2462/ZM1014/32 ve znění po Změně č. 3, vydané dne 22.06.2022 usnesením Zastupitelstva města Ostravy č. 2143/ZM1822/35, je předmětná část pozemku parc.č. 2822/1 v k.ú. Svinov součástí plochy se způsobem využití „Lehký průmysl“. Pozemek se nachází v oblasti, která je Územním plánem Ostravy vymezená jako plocha přestavby PŘ 20.

Území dotčené prodejem části pozemku je určeno plochou přestavby PŘ 20 pro lehký průmysl. Předmětem prodeje části pozemků má být jeho využití pro zahradu, které není souladu s jeho využitím dle Územního plánu Ostravy.

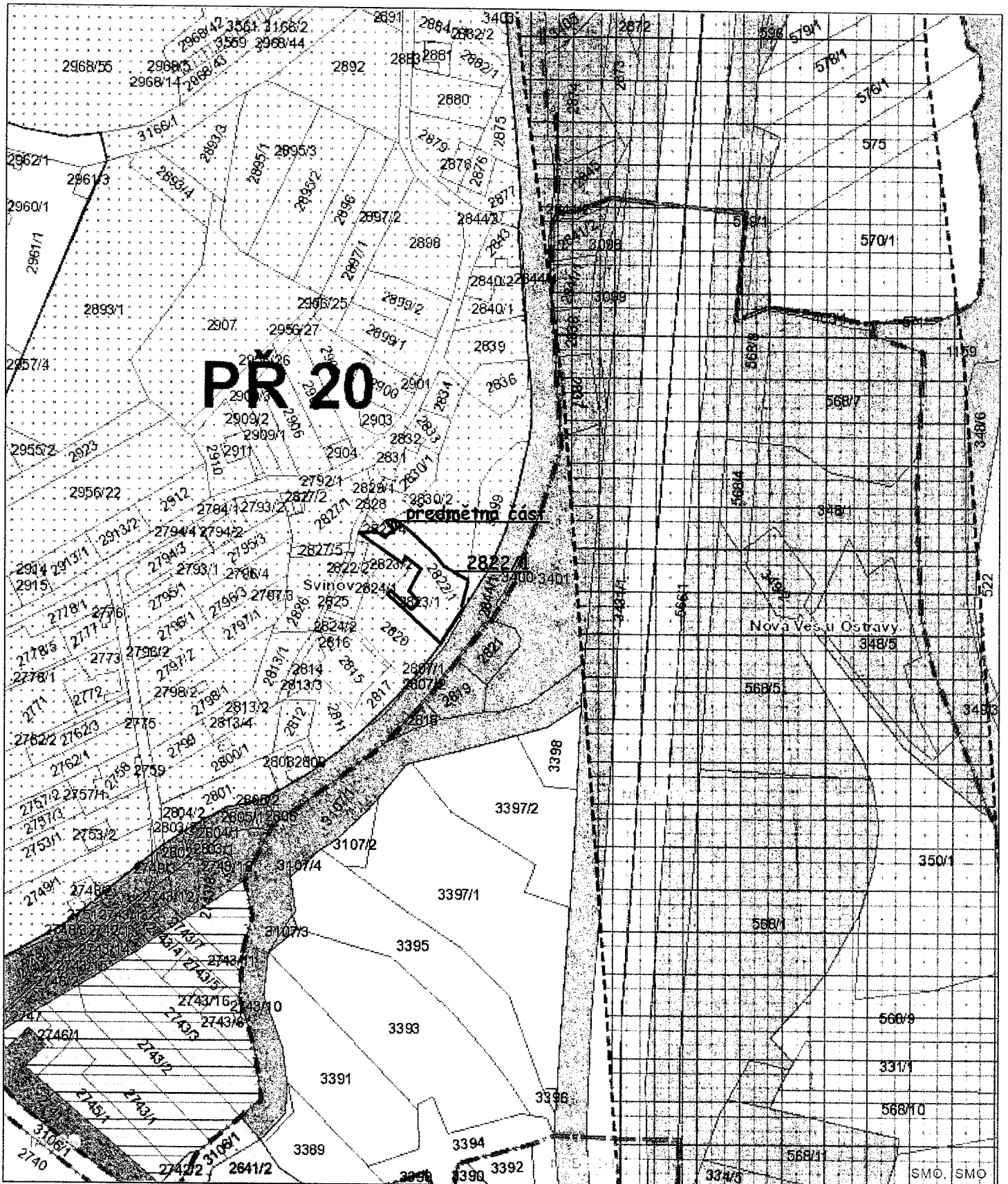
S ohledem na výše uvedené MMO ÚPaSŘ prodej předmětné části pozemku nedoporučuje.



Příloha:

výřez ÚPO

INTERNÍ SDĚLENÍ!!!




PR 20

předmět čas

Svinov

Nová Ves u Ostravy

15. March 2023



1:2,500