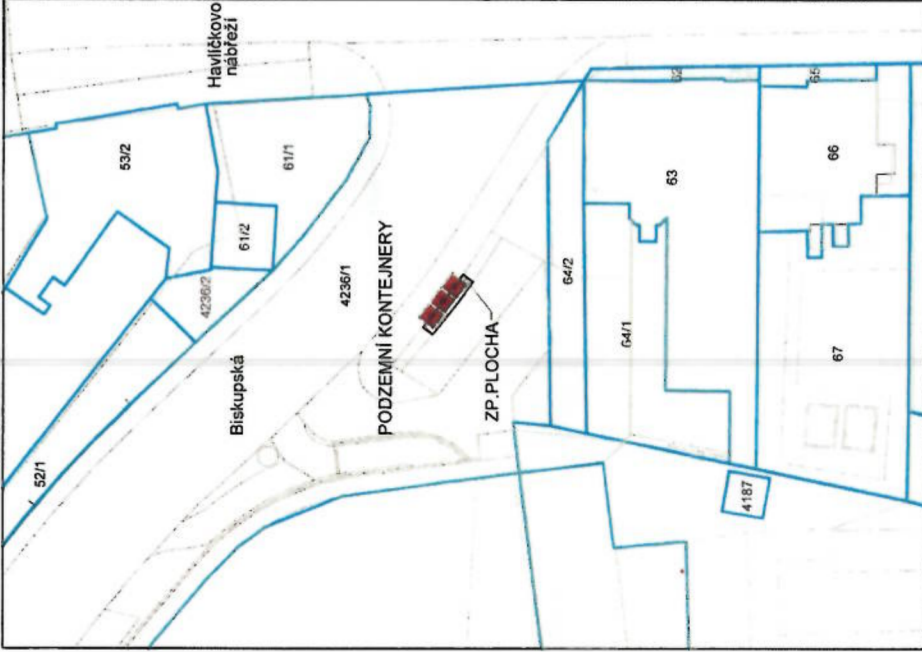
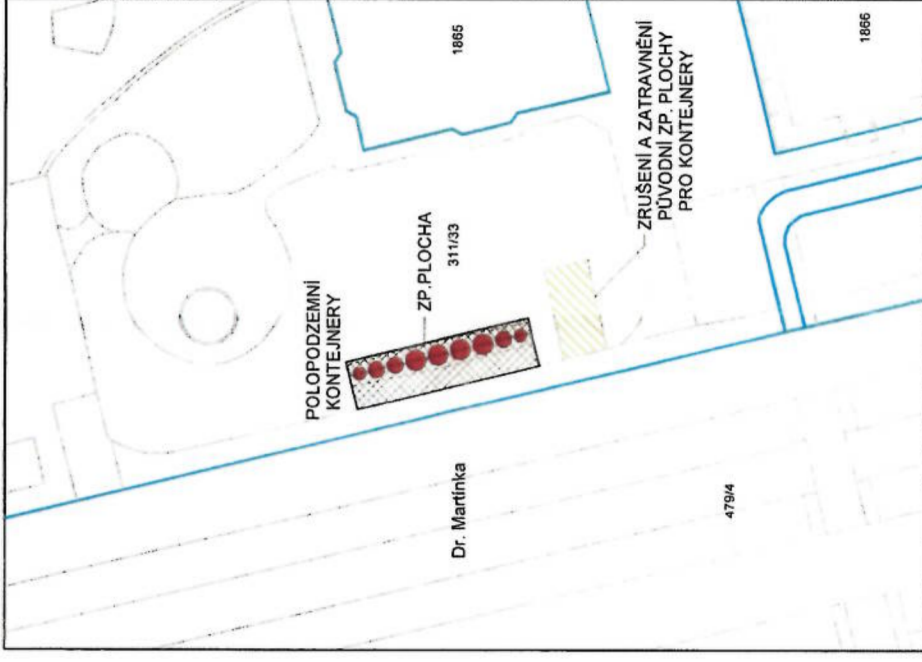


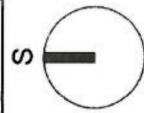
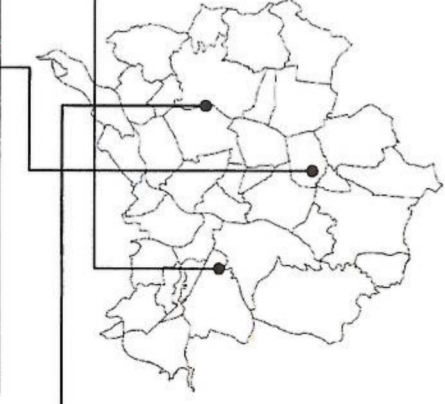
SO 01 - K.Ú. MORAVSKÁ OSTRAVA




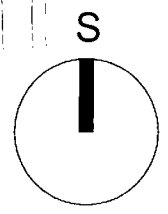
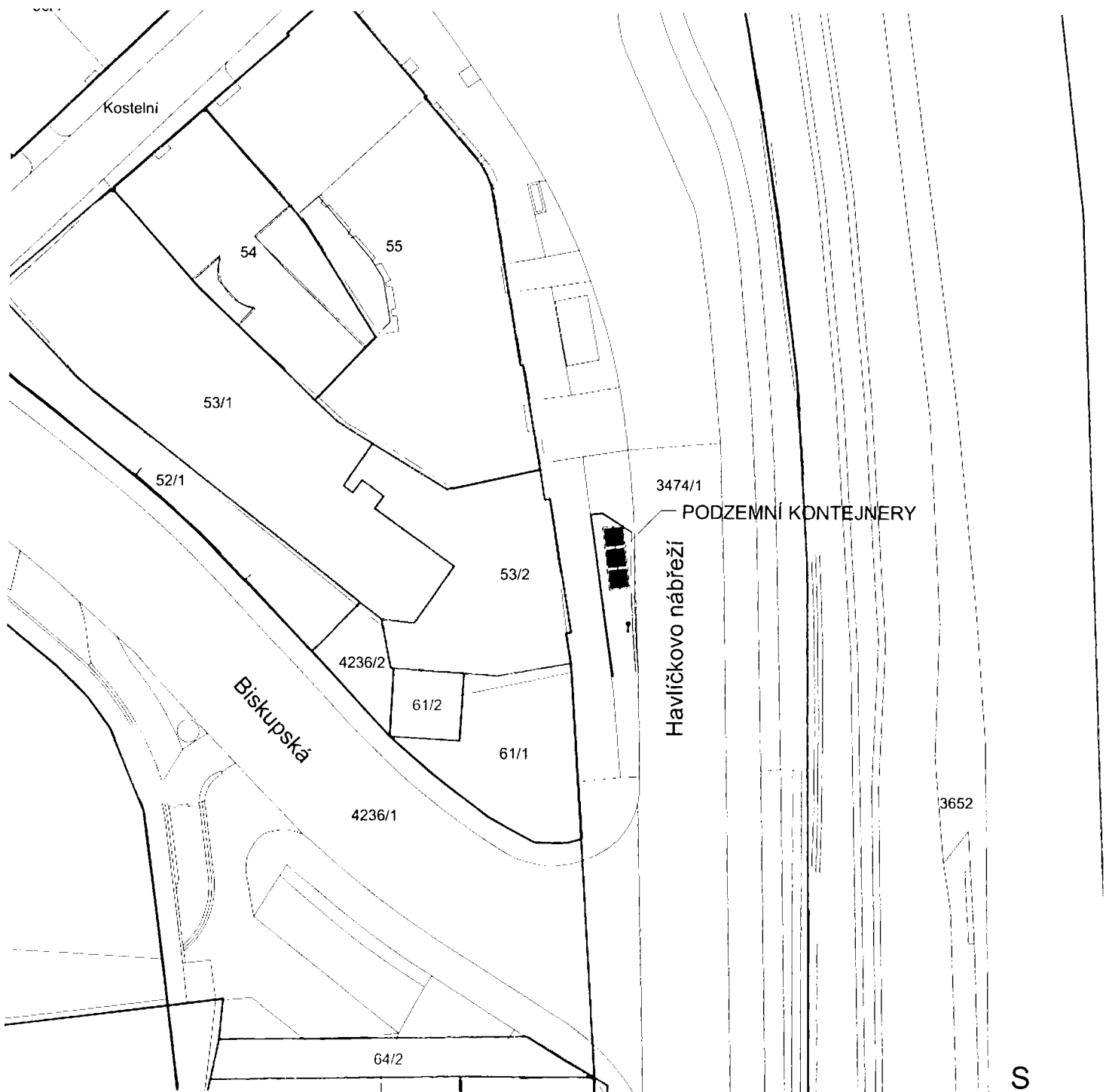
SO 02 - K.Ú. HRABŮVKA



SO 03 - K.Ú. PORUBA



SOURAČNICOVÝ SYSTÉM: S-JTSK		VÝŠKOVÝ SYSTÉM: BALP.V.	
			
GENERÁLNÍ PROJEKTANT: <span style="background-color: black; color: black;">[REDACTED]</span>			
VYPRACOVAN		ZAPŘÍČENÝ INŽENÝR: <span style="background-color: black; color: black;">[REDACTED]</span>	
INVESTOR: <b>STATUTÁRNÍ MĚSTO OSTRAVA</b> PROKEŠOVO NÁMÍ, B. OSTRAVA, PŠC 728 30, IČ: 00 84 54 51			
UMÍSTĚNÍ: K.Ú. MORAVSKÁ OSTRAVA, PARC.Č. 4236/1, K.Ú. HRABŮVKA, PARC.Č. 311/33, K.Ú. PORUBA, PARC.Č. 898/10			
STAVBA: <b>KONTEJNEROVÁ STÁNÍ NA ÚZEMÍ MĚSTA OSTRAVY</b>			
VÝKRES:		KATASTRÁLNÍ SITUAČNÍ VÝKRES	
STUP P.D.	DPS	C.1	
DAŤUM	12/2019		
FORMÁT	2 x A4		
MĚŘÍTKO	1:500		
Č.V.			



±0 = 0,000 mm		SOUŘADNICOVÝ SYSTÉM: S-JTSK		VÝŠKOVÝ SYSTÉM: BALT P.V.	
GENERÁLNÍ PROJEKTANT :					
[REDACTED]					
VYPRACOVAL: [REDACTED]			ZODPOVĚDNÝ PROJEKTANT: [REDACTED]		
INVESTOR: STATUTÁRNÍ MĚSTO OSTRAVA PROKEŠOVO NÁM. 8, OSTRAVA, PSČ 729 30, IČ: 00 84 54 51				STUP.P.D DÚS	
UMÍSTĚNÍ: OSTRAVA - MORAVSKÁ OSTRAVA, K.Ú. MORAVSKÁ OSTRAVA, PRAC.Č. 3474/1				DATUM 8/2021	
STAVBA: PODZEMNÍ KONTEJNERY HAVLÍČKOVO NÁBŘEŽÍ – MORAVSKÁ OSTRAVA				FORMÁT 1 x A4	
VÝKRES KATASTRÁLNÍ SITUAČNÍ VÝKRES				MĚŘÍTKO 1:500	
				Č.V.	
				01	

