

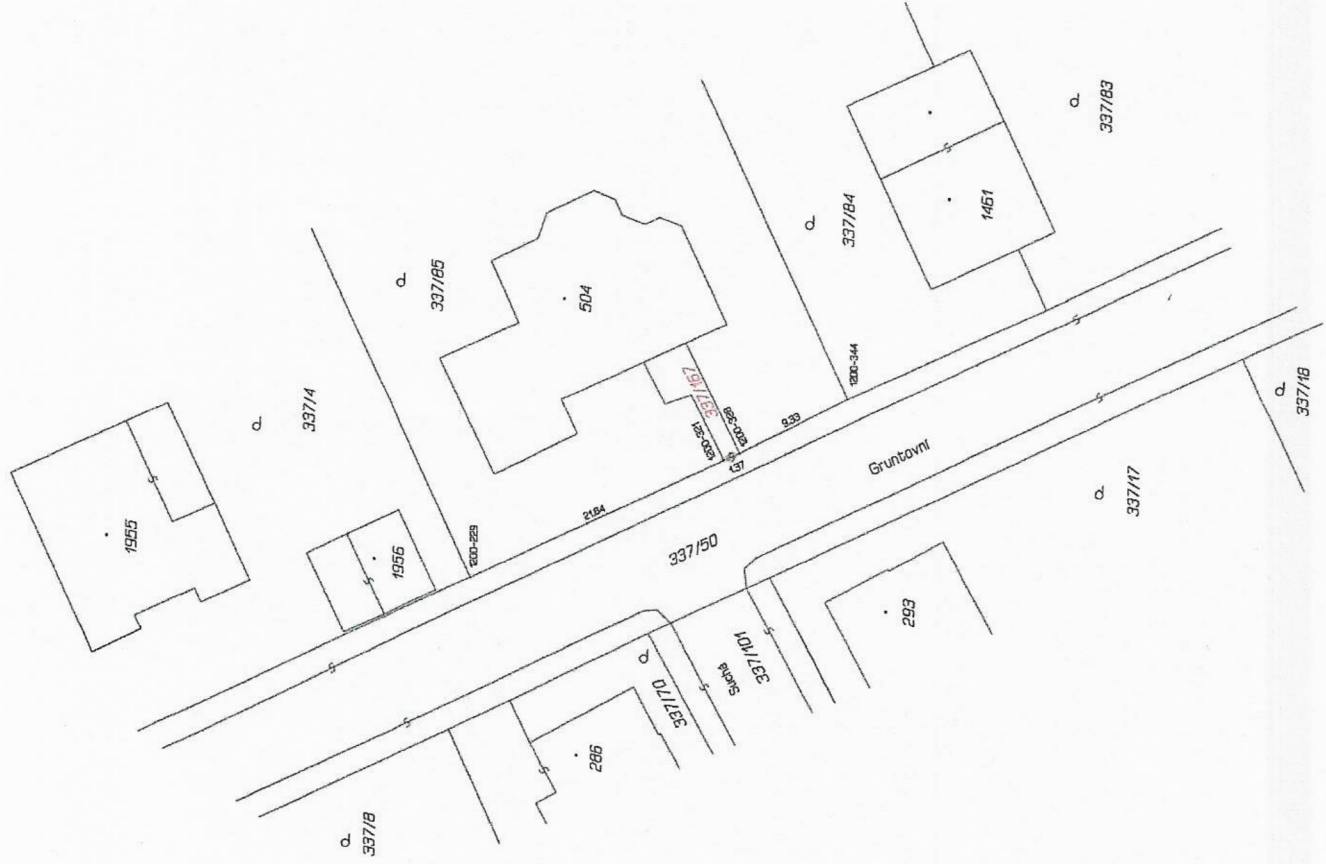
VÝKAZ DOSAŽENÍHO A NOVEHO STAVU ODDAJŮ KATASTRU NEMOVITOSTÍ

| Dosažený stav | | | | Nový stav | | | |
|------------------------------|----------------|----------------|---------------------------|----------------|-----------------------------|----------------|--|
| Dosažený pozemek parc. číslo | Výměra parcely | Druh pozemku | Číslo pozemku parc. číslo | Výměra parcely | Druh pozemku | Typ území | Procento ze stavem udržované plošných vztahů |
| ha | m ² | Způsob využití | ha | m ² | Způsob využití | Způsob využití | Číslo listu vlastnictví |
| 337/80 | *1) | 17 61 | 337/80 | 17 40 | 05106, pl. zastavěná plocha | 2 | 337/80 |
| | | | 337/87 | 22 | 05106, pl. zastavěná plocha | 2 | 1381 |
| | | | | 17 62 | | | |

*1) Rozdíl +1 m² vznikl zokrouhlením výměr (bod 14.6 přílohy katastrální vyhlášky) u dosažením plošnosti 0,33780

Seznam souřadnic (S-JTSK) – PODDOLOVANÉ ÚZEMÍ

| Číslo bodu | Souřadnice pro zápis do KN | | Souřadnice určené měřením | | Poznámka |
|------------|----------------------------|------------|---------------------------|-----------|-----------------|
| | Y | X | Y | X | |
| 1200-229 | 467306.70 | 1098953.01 | 3 | 467307.02 | zřídka plochu |
| 1200-321 | 467297.38 | 1098972.71 | 3 | 467297.62 | zřídka na ploše |
| 1200-328 | 467296.85 | 1098973.95 | 3 | 467297.02 | zřídka na ploše |
| 1200-344 | 467292.54 | 1098982.40 | 3 | 467292.96 | 1098981.19 |



PŘÍLOHA č. 1/2

GEOMETRICKÝ PLAN
pro

rozdělení pozemku

Vyhovítek: **GEODAT V.O.S.**
28.října 1142/16870500 Ostrava-Mír-Hory
IČ:47586658

Číslo plánu: 2318-29/2019
Okres: Ostrava-město

Kat. území: Hrančice
Mapový list: Bahutín 6-9/13

Dosažený stav byl podroben odborníkem
zkontrolován se vzhledem k problémům nastavených nových hranic
které byly ověřeny profesijním způsobem.

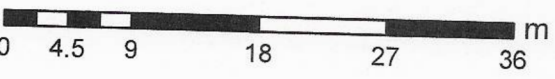
2019.04.10 13:17:30 CEST

Geometrický plán ověřil úředně oprávněný zeměměřičský úřad
Jméno, příjmení: [redacted]
Číslo pozemkové knihy úředně oprávněných zeměměřičských úřadů: 1034/1995
Dne: 5.4.2019 Datum: 09/2019
Měřítko: 1:1000

Stejně jako ověřil úředně oprávněný zeměměřičský úřad
Jméno, příjmení: [redacted]
Číslo pozemkové knihy úředně oprávněných zeměměřičských úřadů: 1034/19
Dne: 1.1.4.2019 Datum: 99/2
Měřítko: 1:1000

Tento plán byl ověřen elektronicky dle v elektronické podobě
v úřední kanceláři úřadu.

Ověření stejnopisu geometrického plánu v listěné
podobě: [redacted]



Statutární město Ostrava
městský obvod Slezská Ostrava
úřad městského obvodu

Vaše značka:

Ze dne:

Čj.: SLE/39595/22/MA/Blo

Sp. zn.:

Vyřizuje:

Telefon:

Fax:

E-mail:

Datum: 27.09.2022

| | | |
|---------------|---------------|-------------|
| ZPRACOV. | POSLO | |
| Krx, | 29-09-2022 | |
| URL. ZNAK | PŘÍLOHY | POČET LISTŮ |
| SK. ZN. / LH. | SMO/647870/22 | |

Magistrát města Ostravymajetkový odbor
Prokešovo nám. č. 8
729 30 Ostrava**Prodej části nemovité věci v katastrálním území Heřmanice, obec Ostrava**

Na základě žádosti k prodeji části nemovité věci v k. ú. Heřmanice, obec Ostrava, Zastupitelstvo městského obvodu Slezská Ostrava na svém 22. zasedání dne 22.09.2022 pod číslem usnesení 0527/ZMOB-Sle/1822/22

1. rozhodlo

potvrdit s odkazem na důvodovou zprávu a přílohu předloženého materiálu, **usnesení č. 0094/ZMOB-Sle/1822/5 ze dne 20.06.2019**, kterým rozhodlo

vydat souhlas k záměru města prodat

část pozemku p.p.č. 337/50, ostatní plocha, ostatní komunikace, o výměře 1 761 m², v k. ú. Heřmanice, obec Ostrava, která je vymezena geometrickým plánem č. 2318-29/2019 ze dne 05.04.2019 a v něm označena jako:

- **pozemek p.p.č. 337/167**, ostatní plocha, jiná plocha, o výměře 22 m², v k. ú. Heřmanice, obec Ostrava

dle důvodové zprávy a příloh předloženého materiálu.

Důvodová zpráva:

Na pozemku p.p.č. 337/50 v k. ú. Heřmanice, obec Ostrava, se z převážné části nachází pozemní komunikace - ulice Gruntovní.

Kousek výše uvedeného pozemku, který byl nově odměřen geometrickým plánem zasahuje do soukromé zahrady.

O prodej této předmětné části, resp. pozemku p.p.č. 337/167 v k. ú. Heřmanice, obec Ostrava, požádal [redacted] vlastník přilehlých pozemků (včetně rodinného domu) na základě výzvy odboru MA. Důvodem žádosti bylo narovnání majetkových poměrů. Do doby prodeje byla uzavřena nájemní smlouva.

Zastupitelstvo městského obvodu Slezská Ostrava svým usnesením č. 0094/ZMOB-Sle/1822/5 ze dne 20.06.2019 vydalo souhlas se záměrem prodeje pozemku p.p.č. 337/167 v k. ú. Heřmanice, obec Ostrava.


K realizaci kupní smlouvy však nedošlo, když žadatel řešil vypořádání vlastnických vztahů svých nemovitých věcí.

V současné době nás požádal o pokračování v jednání.

O tomto návrhu usnesení je zastupitelstvo městského obvodu oprávněno rozhodnout dle čl. 7 odst. 3 písm. b) a čl. 7 odst. 4 OZV statutárního města Ostrava č. 10/2022, Statut města Ostravy.

Žádáme o projednání záměru prodeje v zastupitelstvu města.

S přáním hezkého dne




Přílohy:

- usnesení
- žádost
- geometrický plán
- vyjádření k sítím
- vyjádření MAPPA
- nájemní smlouva





Žádost o prodej pozemku / části pozemku

| | |
|---|---|
| katastrální území | Heřmanice |
| pozemek p.č./p.č.st. | 337/50 |
| výměra pozemku (m ²) | 1761 m ² |
| požadovaná výměra pozemku (m ²) | cca 23 m ² |
| druh a způsob využití pozemku dle KN | Ostatní plocha, ostatní komunikace |
| důvod / účel prodeje | Narovnání majetkových poměrů |
| identifikace žadatele: <u>fyzičká osoba (FO)</u> - jméno, příjmení - bydliště - datum narození - rodné číslo - IČO - DIČ <i>* nepovinné informace pro (FO)</i> - tel. číslo - e-mail <u>právnícká osoba (PO)</u> - název - sídlo - IČO - DIČ - zástupce - tel. číslo - e-mail |  |

** Fyzická osoba vyplněním nepovinných informací dává souhlas odboru majetkové správy k jejich využití v rámci efektivnější komunikace při vyřízení této žádosti, přičemž tento souhlas poskytuje dobrovolně a je si vědoma, že jej může kdykoli odvolat, a to doručením písemného oznámení na adresu Úřadu městského obvodu Slezská Ostrava; odvoláním souhlasu není dotčena zákonnost zpracování osobních údajů před jeho odvoláním.*

Žadatel bere na vědomí, že jeho žádost je v řízení a bude vyřízena podle postupu, který je k dispozici na adrese www.slezska.cz v sekci odbor (majetková správa).

Datum: 9.1.2019