

tatutární město Ostrava
magistrát

EVIDENČNÍ ČÍSLO		
3155	2020	03
poř. číslo	rok	zkr. odb.

Smlouva

Číslo smlouvy SMO:

Kupní smlouva

uzavřená podle zákona č. 89/2012 Sb., občanský zákoník, ve znění pozdějších předpisů („Občanský zákoník“)

Smluvní strany

Statutární město Ostrava
Prokešovo náměstí 8, 729 30 Ostrava
Zastoupené [redacted]
primátorem

Panattoni Czech Republic Development s.r.o.
V celnici 1034/6, Nové Město, 110 00 Praha 1
zastoupena [redacted]

IČO: 00845451
DIČ: CZ00845451 (plátce DPH)
Peněžní ústav: [redacted]

IČO: 28190882
DIČ: CZ28190882

Peněžní ústav:
and Slovakia, a.s. [redacted]

Číslo účtu: [redacted]

Číslo účtu: [redacted]

dále jen **Prodávající**

dále jen **Kupující**

(Prodávající a Kupující dále společně také jako „Smluvní strany“ nebo „Strany“)

Obsah smlouvy

Preambule

Vzhledem k tomu, že:

- (i) Prodávající se s přihlédnutím k předpokládanému rozvoji a rozšíření obchodně-administrativního centra a Průmyslového areálu Ostrava – Mošnov směrem na sever rozhodl území v lokalitě Malé rozvojové zóny Ostrava – Mošnov majetkově scelit a nabídnout jej následně k realizaci vhodného developerského záměru v oblasti předletištního prostoru a k následnému využití pro předem specifikované činnosti a vytvoření pracovních míst se zájmem a důrazem na umístění provozů bez výrazného negativního vlivu na životní prostředí případně negativního vlivu výrazně přesahujícího provoz Průmyslového areálu Ostrava – Mošnov;
- (ii) Kupující jakožto společnost zaměřená na development průmyslových nemovitostí má záměr realizovat investiční záměr výstavby skladové nebo výrobní haly, včetně veškerých přípojek na síť technického vybavení území, včetně dopravního napojení (příjezdových a odjezdových komunikací), parkovišť a včetně veškerých dalších vnějších ploch a zařízení, jejichž zevrubná specifikace tvoří přílohu č. 1 této Smlouvy („Projekt“ a „Specifikace“), a za tímto účelem nabýt vlastnické právo k nemovitým věcem v lokalitě Malé rozvojové zóny Ostrava – Mošnov (resp. k Pozemkům, jak jsou definovány níže);

Prodávající jako vlastník nemovitých věcí v lokalitě Malé rozvojové zóny Ostrava – Mošnov má zájem na realizaci investičního záměru Kupujícího uvedeného v bodě ii) tohoto ustanovení a Kupující má zájem nabýt vlastnické právo k nemovitým věcem v lokalitě Malé rozvojové zóny Ostrava – Mošnov za účelem realizace investičního záměru uvedeného v bodě ii) tohoto ustanovení;

se Smluvní strany se dohodly na uzavření této Kupní smlouvy s dohodou o předkupním právu a zákazem zcizení a zatížení („Smlouva“) s ohledem na výše uvedené a za podmínek dále stanovených touto Smlouvou.

Č. 1

Předmět převodu

Prodávající je vlastníkem nemovitých věcí zapsaných u Katastrálního úřadu pro Moravskoslezský kraj, katastrální pracoviště Nový Jičín, na listu vlastnictví č. 493 pro katastrální území Mošnov, obec Mošnov, a to:

- 1.1 p.p. č. 855/8 – ostatní plocha, manipulační plocha, o výměře 960 m²;
- 1.2 p.p. č. 943/1 – vodní plocha, koryto vodního toku přirozené nebo upravené, o výměře 386 m²;
- 1.3 p.p. č. 1239/3 – ostatní plocha, neplodná půda, o výměře 5391 m²;
- 1.4 p.p. č. 1239/15 – ostatní plocha, neplodná půda, o výměře 22 m²;
- 1.5 p.p. č. 1239/23 – ostatní plocha, neplodná půda, o výměře 284 m²;
- 1.6 p.p. č. 1239/24 – ostatní plocha, neplodná půda, o výměře 2 089 m²;
- 1.7 p.p. č. 1239/25 – ostatní plocha, neplodná půda, o výměře 6 089 m²;
- 1.8 p.p. č. 1239/26 – ostatní plocha, neplodná půda, o výměře 4 174 m²;
- 1.9 p.p. č. 1239/27 – ostatní plocha, neplodná půda, o výměře 323 m²;
- 1.10 p.p. č. 1239/28 – ostatní plocha, neplodná půda, o výměře 2 299 m²;
- 1.11 p.p. č. 1239/29 – ostatní plocha, neplodná půda, o výměře 791 m²;
- 1.12 p.p. č. 2093/74 – ostatní plocha, manipulační plocha, o výměře 498 m²;
- 1.13 p.p. č. 2093/75 – ostatní plocha, neplodná půda, o výměře 12 m²;
- 1.14 část pozemku p.p. č. 1152 o výměře 2 614 m², označená jako pozemek p.p. č. 1152/1, která bude oddělena z pozemku p.p. č. 1152 na základě geometrického plánu č. 1640-65c/2020 ze dne 14.5.2020 („Geometrický plán“), který je přílohou č. 9 Smlouvy;
- 1.15 část pozemku p.p. č. 1152 o výměře 56 m², označená jako pozemek p.p. č. 1152/2, která bude oddělena z pozemku p.p. č. 1152 na základě Geometrického plánu;
- 1.16 část pozemku p.p. č. 1152 o výměře 55 m², označená jako pozemek p.p. č. 1152/3, která bude oddělena z pozemku p.p. č. 1152 na základě Geometrického plánu;
- 1.17 část pozemku p.p. č. 1146/1 o výměře 4 579 m², označená jako pozemek p.p. č. 1146/1, která bude oddělena z pozemku p.p. č. 1146/1 na základě Geometrického plánu;
- 1.18 část pozemku p.p. č. 1146/1 o výměře 151 m², označená jako pozemek p.p. č. 1146/11, která bude oddělena z pozemku p.p. č. 1146/1 na základě Geometrického plánu;
- 1.19 parcela ve zjednodušené evidenci – parcela původ Pozemkový katastr (PK) č. 883 o výměře 206 m²;
- 1.20 parcela ve zjednodušené evidenci – parcela původ Pozemkový katastr (PK) č. 884/1

Smlouva

- o výměře 4 384 m²;
- 1.21 parcela ve zjednodušené evidenci – parcela původ Pozemkový katastr (PK) č. 884/2 o výměře 2 638 m²;
 - 1.22 parcela ve zjednodušené evidenci – parcela původ Pozemkový katastr (PK) č. 885 o výměře 318 m²;
 - 1.23 parcela ve zjednodušené evidenci – parcela původ Pozemkový katastr (PK) č. 886 o výměře 80 m²;
 - 1.24 parcela ve zjednodušené evidenci – parcela původ Pozemkový katastr (PK) č. 887 o výměře 3 792 m²;
 - 1.25 parcela ve zjednodušené evidenci – parcela původ Pozemkový katastr (PK) č. 888 o výměře 2 011 m²;
 - 1.26 parcela ve zjednodušené evidenci – parcela původ Pozemkový katastr (PK) č. 891 o výměře 2 667 m²;
 - 1.27 parcela ve zjednodušené evidenci – parcela původ Pozemkový katastr (PK) č. 892 o výměře 2 422 m²;
 - 1.28 parcela ve zjednodušené evidenci – parcela původ Pozemkový katastr (PK) č. 893 o výměře 7 065 m²;
 - 1.29 parcela ve zjednodušené evidenci – parcela původ Pozemkový katastr (PK) č. 894 o výměře 2 030 m²;
 - 1.30 parcela ve zjednodušené evidenci – parcela původ Pozemkový katastr (PK) č. 923 o výměře 7 175 m²;
 - 1.31 parcela ve zjednodušené evidenci – parcela původ Pozemkový katastr (PK) č. 924 o výměře 16 023 m²;
 - 1.32 parcela ve zjednodušené evidenci – parcela původ Pozemkový katastr (PK) č. 925 o výměře 7 895 m²;
 - 1.33 parcela ve zjednodušené evidenci – parcela původ Pozemkový katastr (PK) č. 943/2 o výměře 17 743 m²;
 - 1.34 parcela ve zjednodušené evidenci – parcela původ Pozemkový katastr (PK) č. 947/1 o výměře 5 134 m²;
 - 1.35 část pozemku ve zjednodušené evidenci – parcela původ Pozemkový katastr (PK) č. 943/3 o výměře 3 848 m², označená jako pozemek č. 943/3, která bude oddělena z parcely č. 943/3 na základě Geometrického plánu;
 - 1.36 část pozemku ve zjednodušené evidenci – parcela původ Pozemkový katastr (PK) č. 947/4 o výměře 922 m², označená jako pozemek č. 947/4, která bude oddělena z parcely č. 947/4 na základě Geometrického plánu;
 - 1.37 parcela ve zjednodušené evidenci – parcela původ Přídělový plán nebo jiný podklad (GP) č. 899 o výměře 16 185 m²;
 - 1.38 parcela ve zjednodušené evidenci – parcela původ Přídělový plán nebo jiný podklad (GP) č. 900/1 o výměře 1 827 m²;
 - 1.39 parcela ve zjednodušené evidenci – parcela původ Přídělový plán nebo jiný podklad (GP) č. 900/2 o výměře 2 956 m²;
 - 1.40 parcela ve zjednodušené evidenci – parcela původ Přídělový plán nebo jiný podklad (GP) č. 901 o výměře 1 223 m²;

- 1.41 parcela ve zjednodušené evidenci – parcela původ Přídělový plán nebo jiný podklad (GP) č. 904 o výměře 935 m²;
- 1.42 parcela ve zjednodušené evidenci – parcela původ Přídělový plán nebo jiný podklad (GP) č. 905 o výměře 2 464 m²;
- 1.43 parcela ve zjednodušené evidenci – parcela původ Přídělový plán nebo jiný podklad (GP) č. 906 o výměře 17 156 m²;
- 1.44 parcela ve zjednodušené evidenci – parcela původ Přídělový plán nebo jiný podklad (GP) č. 907/1 o výměře 5 052 m²;
- 1.45 parcela ve zjednodušené evidenci – parcela původ Přídělový plán nebo jiný podklad (GP) č. 911/1 o výměře 7 126 m²;
- 1.46 parcela ve zjednodušené evidenci – parcela původ Přídělový plán nebo jiný podklad (GP) č. 912/1 o výměře 17 307 m²;
- 1.47 parcela ve zjednodušené evidenci – parcela původ Přídělový plán nebo jiný podklad (GP) č. 912/2 o výměře 1 973 m²;
- 1.48 parcela ve zjednodušené evidenci – parcela původ Přídělový plán nebo jiný podklad (GP) č. 912/3 o výměře 2 084 m²;
- 1.49 parcela ve zjednodušené evidenci – parcela původ Přídělový plán nebo jiný podklad (GP) č. 913 o výměře 845 m²;
- 1.50 parcela ve zjednodušené evidenci – parcela původ Přídělový plán nebo jiný podklad (GP) č. 916 o výměře 11 078 m²;
- 1.51 parcela ve zjednodušené evidenci – parcela původ Přídělový plán nebo jiný podklad (GP) č. 917 o výměře 4 087 m²;
- 1.52 parcela ve zjednodušené evidenci – parcela původ Přídělový plán nebo jiný podklad (GP) č. 918 o výměře 3 039 m²;
- 1.53 parcela ve zjednodušené evidenci – parcela původ Přídělový plán nebo jiný podklad (GP) č. 919 o výměře 6 006 m²;
- 1.54 parcela ve zjednodušené evidenci – parcela původ Přídělový plán nebo jiný podklad (GP) č. 920 o výměře 5 035 m²;
- 1.55 parcela ve zjednodušené evidenci – parcela původ Přídělový plán nebo jiný podklad (GP) č. 928/1 o výměře 5 138 m²;
- 1.56 parcela ve zjednodušené evidenci – parcela původ Přídělový plán nebo jiný podklad (GP) č. 928/2 o výměře 16 799 m²;
- 1.57 parcela ve zjednodušené evidenci – parcela původ Přídělový plán nebo jiný podklad (GP) č. 943/1 díl 1 o výměře 43 046 m²;
- 1.58 parcela ve zjednodušené evidenci – parcela původ Přídělový plán nebo jiný podklad (GP) č. 943/1 díl 3 o výměře 15 614 m²;
- 1.59 parcela ve zjednodušené evidenci – parcela původ Přídělový plán nebo jiný podklad (GP) č. 945 o výměře 320 m²; a
- 1.60 parcela ve zjednodušené evidenci – parcela původ Přídělový plán nebo jiný podklad (GP) č. 1159 o výměře 396 m²;
- 1.61 p.p. č. 1444 – ostatní plocha, jiná plocha, o výměře 196 m²;
- 1.62 p.p. č. 1446 – ostatní plocha, jiná plocha o výměře 196 m²;

- 1.63 p.p. č. 1449 – ostatní plocha, jiná plocha o výměře 196 m²;
 - 1.64 p.p. č. 1450 – ostatní plocha jiná plocha o výměře 197 m²;
 - 1.65 část pozemku p.p. č. 822/4 o výměře 70 642 m², označená jako pozemek p.p. č. 822/4, která bude oddělena na základě geometrického plánu č. 1640-65a/2020 ze dne 14. 5. 2020, který je přílohou č. 10 Smlouvy;
 - 1.66 část pozemku p.p. č. 947/3 o výměře 2 693 m², označená jako pozemek p.p. č. 947/3, která bude oddělena na základě Geometrického plánu;
 - 1.67 část pozemku p.p. č. 1153 o výměře 1 728 m², označená jako pozemek p.p. č. 1153/1, která bude oddělena na základě Geometrického plánu;
 - 1.68 část pozemku p.p. č. 855/1 o výměře 5 009 m², označená jako pozemek p.p. č. 855/1, která bude oddělena na základě geometrického plánu č. 1640-65b/2020 ze dne 14. 5. 2020, který je přílohou č. 11 Smlouvy.
2. Předmětem převodu jsou podle Smlouvy nemovité věci uvedené v odst. 1 tohoto článku Smlouvy, s veškerými součástmi a příslušenstvím a s veškerými k nim příslušejícími právy a povinnostmi („Pozemky“ nebo „Předmět převodu“). Kopie výpisu z katastru nemovitostí týkající se Pozemků je k této Smlouvě připojena jako příloha č. 2.
 3. Prodávající poskytuje Kupujícímu následující informace k právnímu a faktickému stavu Pozemků, přičemž žádné další informace, než ty, které jsou uvedeny níže, nejsou Prodávajícímu známy:
 - 3.1 K Pozemkům bylo vydáno Městským úřadem Příbor, odbor stavebního úřadu a přestupků rozhodnutí o umístění stavby „Průmyslová zóna Mošnov – „Malá zóna“ – připojení VN 22 kV“ ze dne 23.3.2020, č.j. 16303/2019/Han OSÚP-198/2020, které tvoří přílohu č. 3 Smlouvy;
 - 3.2 Pozemky se nachází v území s četným výskytem vedení inženýrských sítí, technických zařízení a další infrastruktury, přičemž tato skutečnost může významně ovlivnit podobu budoucí zástavby území, včetně vyvolání nutnosti realizace přeložek infrastruktury; inženýrské sítě, technická zařízení a další infrastruktura nejsou přesně zmapovány;
 - 3.3 Přes Pozemky (či některé z nich) prochází mimo jiné podzemní sdělovací vedení komunikační sítě ve vlastnictví CETIN a.s., plynárenské zařízení STL a vodovod DN 200 (vodovod v majetku Moravskoslezského kraje a v provozování Letiště Ostrava, a.s.), aniž jsou za tímto účelem zřízená příslušná věcná břemena zapsaná do katastru nemovitostí;
 - 3.4 V pozemcích p. p.č. 822/4, 855/1 v k. ú. Mošnov, obec Mošnov se nachází kanalizace jednotná ve vlastnictví Letiště Ostrava, a.s., aniž je za tímto účelem zřízeno příslušné věcné břemeno zapsané do katastru nemovitostí; v pozemku p.p. č. 855/1 v k. ú. Mošnov, obec Mošnov se dále nacházejí sítě ve vlastnictví Letiště Ostrava, a.s. a sice: napájecí kabel, optický telekomunikační kabel vč. napojení kamery umístěné na sloupu veřejného osvětlení, vše sloužící k ovládnání parkovacího systému P4, aniž je za tímto účelem zřízeno příslušné věcné břemeno zapsané do katastru nemovitostí;
 - 3.5 Pozemky se nachází v území, které je do současnosti využíváno pro zemědělskou činnost, přičemž jakékoliv negativní dopady zemědělské činnosti na Pozemek nejsou Prodávajícímu známy;
 - 3.6 Některé z Pozemků jsou součástí zemědělského půdního fondu, což v případě jiného než zemědělského využití bude vyžadovat jejich vyjmutí;
 - 3.7 Na některých Pozemcích byly v minulosti ze strany subjektů odlišných od Prodávajícího prováděny demolicí převážně (nadzemních/podzemních) vojenských staveb (jakož i rozvodů a komunikací), jejichž pozůstatky se mohou v území stále nacházet;

- 3.8 Vzhledem k blízkosti Mezinárodního Letiště Leoše Janáčka Ostrava byla pro oblast Průmyslového areálu Ostrava – Mošnov včetně Malé rozvojové zóny Ostrava – Mošnov vyhotovena ve spolupráci s Řízením letového provozu ČR Limitní studie Stanovení maximální přípustné nadmořské výšky staveb v průmyslové zóně Mošnov v jednotlivých zónách, která je přílohou č. 4 Smlouvy;
- 3.9 Za účelem umístění veřejně prospěšné stavby „I/58 Mošnov – obchvat“ na pozemcích p. p. č. 855/8, 1239/3, 2093/74, 2093/75 (odděleny z pozemků p. p.č. 1239/3 a p. p.č. 855/8) v k.ú. Mošnov byl Prodávajícím vydán souhlas s umístěním stavebních objektů a inženýrských sítí do pozemků pro Ředitelství silnic a dálnic ČR, státní příspěvková organizace; pozemky uvedené v tomto bodě jsou dotčeny pravomocným územním rozhodnutím o umístění stavby „I/58 Mošnov – obchvat“ vydaným Městským úřadem Příbor, odbor stavebního řádu a přestupků, č.j. 5357/2017/Han OSÚP-670/2017 ze dne 22.1.2017;
- 3.10 Ve vztahu k Pozemkům, vyjma těch, které jsou uvedené v příloze č. 8 Smlouvy, Prodávající v době uzavření Smlouvy vede jednání s Družstvem vlastníků Polanka nad Odrou ohledně uzavření pachtovní smlouvy za účelem jejich zemědělského využití na dobu určitou do 31.12.2021, což Kupující bere na vědomí a vyslovuje svůj souhlas. Pachtovní smlouvu je Prodávající povinen předložit Kupujícímu bezprostředně po jejím uzavření;
- 3.11 V pozemcích p.p. č. 822/4, p.p. č. 855/1, p.p. č. 1446, p.p. č. 1449 a p.p. č. 1450, všechny v k. ú. Mošnov, obec Mošnov, se nachází inženýrská síť – VN 6kV ve vlastnictví Letiště Ostrava, a.s., aniž je za tímto účelem zřízeno příslušné věcné břemeno zapsané do katastru nemovitostí;
- 3.12 Prodávající prohlašuje, že v době, kdy pozemky p.p. č. 822/4 a p.p. č. 855/1, oba v k.ú. Mošnov, obec Mošnov, byly ve vlastnictví Moravskoslezského kraje – jakožto minulého vlastníka („MSK“), uzavřel MSK s Českou republikou, organizační složkou státu: Bezpečnostní informační služba smlouvu o uzavření budoucí smlouvy o zřízení věcného břemene – služebnosti, za účelem umístění inženýrské sítě – portálů pro telematická zařízení a jejich slaboproudého a silnoproudého připojení na stávající inženýrské sítě, ev. č. smlouvy 05542/2020/IM, které se nachází i na pozemcích uvedených výše v tomto odstavci. Smlouva ev. č. 05542/2020/IM je nedílnou součástí této smlouvy jako příloha č. 5;
- 3.13 K některým Pozemkům jsou zřízena a do katastru nemovitostí zapsána tato věcná břemena:
- věcné břemeno zřízení (uložení), provozu, údržby a oprav podzemního vedení v rámci stavby veřejné komunikační sítě váznoucí na pozemku parc. č. 822/4 ve prospěch CETIN a.s., IČO.: 040 84 063,
 - věcné břemeno spočívající v právu uložení, provozu, údržby a oprav objektů a zařízení „Průmyslová zóna Mošnov – vnější síť, SO 01.2.1 Čistírna odpadních vod“ váznoucí na pozemku parc. č. 822/4 ve prospěch Prodávajícího,
 - věcné břemeno spočívající v právu uložení, provozu, údržby a oprav podzemního vedení a nadzemního zařízení „Průmyslová zóna Mošnov – vnější síť, SO 01.1.1 Splašková kanalizace“ váznoucí na pozemcích parc. č. 822/4 a 855/1 ve prospěch Prodávajícího
- („Věcná břemena“);
- 3.14 Pozemky či některé z nich byly v minulosti využity pro účely umístění vojenských staveb jakož i následně pro zemědělské účely, přičemž z tohoto důvodu nelze vyloučit, že se na Pozemcích nacházejí nebezpečné látky, kontaminanty, znečišťující látky, toxické látky, odpady nebo materiály šířící infekci, jež by byly v rozporu s obecně závaznými právními předpisy a/nebo jež by mohly ohrozit životní prostředí nebo zdraví obyvatelstva, avšak k uvedenému Prodávající nemá žádné informace.

Kupující je se skutečností dle tohoto odstavce 3 seznámen. Smluvní strany se s ohledem na uvedené dohody, že se vylučují práva Kupujícího z vadného plnění dle Smlouvy pro případné vady Pozemků obecně popsané v tomto odstavci 3. Smluvní strany se s ohledem na uvedené dohody, že se vylučují práva Kupujícího na náhradu újmy vůči Prodávajícímu, kterou by Kupující utrpěl v souvislosti s případným výskytem vady Pozemků obecně popsané v tomto odstavci 3. Uvedení skutečností v tomto odstavci popsaných však nevylučuje jejich kvalifikování jako negativního zjištění v rámci Právní prověrky (jak je tento pojem definován dále), pro které Projekt nemusí být na Pozemcích proveditelný.

Prodávající dále prohlašuje, že k okamžiku uzavření Smlouvy a až do okamžiku vkladu vlastnického práva Kupujícího k Předmětu převodu do katastru nemovitostí:

- 4.1 je a bude jediným a výlučným vlastníkem Pozemků;
 - 4.2 nebyly či nebudou podány žádné návrhy na zápis jakýchkoliv práv k Pozemkům do katastru nemovitostí; platně k Pozemkům nabyt vlastnické právo a nabývací tituly k Pozemkům („Nabývací tituly“) jsou platné a účinné, řádně a včas splnil své závazky z Nabývacích titulů; neexistuje důvod pro zrušení Nabývacích titulů; nebylo učiněno jakékoliv právní jednání směřující k ukončení platnosti Nabývacích titulů; nedošlo jiným způsobem k zániku Nabývacích titulů; nebyla učiněna žádná právní jednání, na základě kterých by Pozemky změnily vlastníka; práva a povinnosti vztahující se k Pozemkům nejsou zpochybňována třetí osobou v jakémkoli řízení a žádné řízení ohledně Pozemků není zahájeno ani vedeno;
 - 4.3 Pozemky nebo jakákoliv jejich část nejsou předmětem nedořešeného restitučního nároku nebo nároku na zpětný převod vlastnictví, žádného soudního, správního či jiného řízení, které by mohlo ovlivnit plnění závazků Prodávajícího ze Smlouvy;
 - 4.4 Pozemky, ani žádná jejich část, nejsou předmětem jakéhokoli nároku třetích osob, vyjma případů uvedených v odst. 3 tohoto článku Smlouvy;
 - 4.5 není stranou žádné písemné či ústní smlouvy zřizující jakékoli právo koupě nebo budoucí koupě nebo zatížení Pozemků nebo kteréhokoliv z nich nebo jakékoliv jejich části ve prospěch jakékoli třetí osoby;
 - 4.6 vyjma případů uvedených v odst. 3 tohoto článku Smlouvy na Pozemcích neváznou žádné právní vady, zejména dluhy, věcná břemena, zástavní práva, předkupní práva či jiná věcná nebo obligační práva třetích osob, nájemní práva, práva stavby nebo jiná užívací práva, a neexistují žádná zatížení Pozemků (ani jakékoli jejich části), pro jejichž vznik není rozhodující vklad do katastru nemovitostí; právní stav Pozemků odpovídá právnímu stavu zapsanému v katastru nemovitostí, jak je doložen výpisem z katastru nemovitostí, který tvoří přílohu č. 2 Smlouvy;
 - 4.7 na Pozemcích se nenacházejí podzemní stavby ani jiné stavby, ať jsou či nejsou tyto předmětem evidence v katastru nemovitostí, s výjimkou inženýrských sítí, technických zařízení a infrastruktury a vojenských staveb uvedených v odst. 3 tohoto článku Smlouvy;
 - 4.8 Prodávajícímu není známa žádná skutečnost nebo okolnost týkající se Pozemků, o které nebyl Kupující Prodávajícím informován a která, pokud by o ní Kupující věděl, mohla ovlivnit jeho rozhodnutí uzavřít tuto Smlouvu, či mohla zabránit realizaci Projektu nebo jeho části.
5. Každé prohlášení Prodávajícího bude vykládáno samostatně.
 6. Prodávající se se zavazuje, že po dni uzavření Smlouvy až do dne právní moci rozhodnutí příslušného katastrálního úřadu o povolení vkladu vlastnického práva k Předmětu převodu ve prospěch Kupujícího jakkoliv nezadluží, nezatíží, nepronajme, nepropachtuje, neprodá, nedaruje, nepřevede, nevloží do základního kapitálu, ani neučiní jiná jednání k převodu nebo zatížení Předmětu převodu (zcela či částečně) a nepodepíše, nezruší či nezmění žádnou smlouvu, dokument

či ujednání ohledně jakékoliv části Předmětu převodu, ani neprovedou faktickou změnu, která by měla za následek jakékoli zhoršení nebo omezení právního postavení Kupujícího s ohledem na koupi Předmětu převodu bez předchozího písemného souhlasu Kupujícího.

Závazek Prodávajícího dle první části tohoto odstavce 6 se nevztahuje na sjednání pachtovní smlouvy v intencích odst. 3 bodu 3.10 tohoto článku Smlouvy.

7. Pozemky mají vady, pokud kterékoli prohlášení Prodávajícího nebo kteréhokoliv z nich týkající se Pozemků uvedené v této Smlouvě je nepravdivé, nepřesné nebo neúplné.
8. Prodávající je povinen zahájit a řádně provádět opatření k odstranění a nápravě jakýchkoliv právních vad Pozemků bez zbytečného odkladu, nejpozději však do 3 měsíců od obdržení písemné žádosti Kupujícího, pokud se Strany písemně nedohodnou jinak. Odstranění veškerých právních vad musí být dokončeno bez zbytečného odkladu, ve lhůtě přiměřené povaze vady a způsobu jejího odstranění s přihlédnutím k závazným právním předpisům. Pokud Prodávající nezahájí a nebude řádně provádět veškerá opatření k odstranění takových právních vad nebo pokud nedokončí odstranění všech takových vad dle žádosti ve lhůtách určených dle výše uvedeného, je Kupující oprávněn od této Smlouvy odstoupit, přičemž svého práva od Smlouvy odstoupit je Kupující oprávněn využít nejpozději do 1 roku ode dne obdržení písemné žádosti Prodávajícím.
9. V případě výskytu faktických vad Pozemků je Kupující oprávněn po doručení oznámení Prodávajícímu učinit veškerá opatření potřebná k odstranění takových vad za současného dodržení postupu výběru ekonomicky nejvýhodnější nabídky ze strany dodavatelů za účelem minimalizace nákladů. V takovém případě uhradí Prodávající Kupujícímu veškeré prokazatelné a skutečně vynaložené náklady vzniklé v souvislosti s odstraněním faktických vad, a to na základě písemné výzvy, opatřené relevantními podklady potvrzujícími splnění povinností na straně Kupujícího vyplývajících z tohoto odstavce.
10. Strany výslovně sjednávají, že jiné závady vážnoucí na Pozemcích než ty, které jsou zapsané a zřejmé z katastru nemovitostí (ve smyslu § 5 odst. 2 písm. b) zákona č. 256/2013 Sb., o katastru nemovitostí (katastrální zákon), ve znění pozdějších předpisů /„Katastrální zákon“/) nebo výslovně uvedené v odst. 3 tohoto článku Smlouvy, Kupující nepřejímá. V případě, že skutečná výměra Pozemků nebo kteréhokoliv z nich neodpovídá výměře evidované v katastru nemovitostí, má Kupující nárok na odpovídající slevu z Kupní ceny.
11. Kupující prohlašuje, že k okamžiku uzavření Smlouvy:
 - 11.1 není v úpadku, ani v hrozícím úpadku že nemá žádné nedoplatky na daních či jiných platbách;
 - 11.2 mu žádná skutečnost nebrání nabytí Pozemky a získal k nabytí Pozemků veškeré případné souhlasy;
 - 11.3 je mu faktický stav Pozemků dle informací uvedených v této Smlouvě a dle běžné obhlídky Nemovitostí znám;
 - 11.4 je seznámen s vymezením území, ve kterém se Pozemky nacházejí, z hlediska Územního plánu obce Mošnov, jakož i se záměrem veřejně prospěšné stavby D1 přeložka silnice I/58.

Čl. II.

Ujednání o prodeji a koupi

1. Za podmínky, že dojde ke složení kupní ceny (jak je definována níže) ve lhůtě a za podmínek sjednaných v této Smlouvě, tj. složení celé kupní ceny a daně z přidané hodnoty ve výši stanovené právními předpisy na Vázaný účet, případně uhrazení zálohy a daně z přidané hodnoty ve výši stanovené právními předpisy Prodávajícímu dle článku III. odst. 3 anebo 5 této Smlouvy a uhrazení zbývajících částí kupní ceny a daně z přidané hodnoty ve výši stanovené právními předpisy na Vázaný

účt. se Prodávající zavazuje Kupujícímu odevzdat Předmět převodu a umožnit mu nabytí k Předmětu převodu vlastnické právo a Kupující se zavazuje, že Předmět převodu od Prodávajícího převezme.

Smluvní strany tímto sjednávají povinnost kterékoliv ze Smluvních stran na výzvu druhé smluvní strany vydat souhlasné prohlášení o splnění podmínky složení kupní ceny dle odstavce I výše, a to ve lhůtě podle čl. III této Smlouvy („**Souhlasné prohlášení**“). Souhlasné prohlášení bude opatřeno ověřenými podpisy oprávněných zástupců obou Smluvních stran.

Čl. III.

Kupní cena

1. Kupní cena za Předmět převodu činí podle dohody Smluvních stran **286.218.338 Kč** (slovy: **dvěstě osmdesát šest milionů dvěstě osmnáct tisíc třístatřicet osm** korun českých), případně částku navýšenou způsobem předpokládaným v odst. 3 anebo odst. 5 tohoto článku Smlouvy, bez daně z přidané hodnoty (dále jen „**Kupní cena**“), přičemž k této částce bude připočtena daň z přidané hodnoty ve výši stanovené právními předpisy. Kupní cena byla stanovena na základě cenové nabídky Kupujícího, která byla součástí předložené nabídky učiněné na základě výzvy Prodávajícího k podávání nabídek zveřejněné na úřední desce města (Prodávajícího) pod č. 616/2020; minimální výše cenové nabídky byla určena na základě znaleckých posudků:

č. 2020/220 ze dne 4.7.2020,

č. 2020/221 ze dne 4.7.2020

č. 2020/222 ze dne 4.7. 2020

č. 2020/223 ze dne 4.7. 2020

zpracovaných znalcem

posudku seznámen.

Kupující prohlašuje, že je s obsahem znaleckého

Dle § 56 odst. 2 zákona č. 235/2004 Sb., o dani z přidané hodnoty, ve znění pozdějších předpisů, je předmět převodu zdanitelným plněním.

2. Kupní cena jednotlivých nemovitých věcí (bez DPH) činí:

- p.p.č. 855/8	712.440 Kč	
- p.p.č. 943/1	286.461 Kč	
- p.p.č. 1239/3	4.000.796 Kč	
- p.p.č. 1239/15	16.327 Kč	
- p.p.č. 1239/23	210.764 Kč	
- p.p.č. 1239/24	1.550.299 Kč	
- p.p.č. 1239/25	4.518.799 Kč	
- p.p.č. 1239/26	3.097.630 Kč	
- p.p.č. 1239/27	239.707 Kč	
- p.p.č. 1239/28	1.706.145 Kč	
- p.p.č. 1239/29	587.021 Kč	
- p.p.č. 2093/74	369.578 Kč	
- p.p.č. 2093/75	8.906 Kč	
- nově vznikající část pozemku p.p.č. 1152/1		1.939.915 Kč
- nově vznikající část pozemku p.p.č. 1152/2		41.559 Kč
- nově vznikající část pozemku p.p.č. 1152/3		40.817 Kč
- nově označená část pozemku p.p.č. 1146/1		3.398.191 Kč
- nově označená část pozemku p.p.č. 1146/11		112.061 Kč
- PK č. 883	152.878 Kč	
- PK č. 884/1	3.253.476 Kč	
- PK č. 884/2	1.957.726 Kč	

Smlouva

- PK č. 885	235.996 Kč	
- PK č. 886	59.370 Kč	
- PK č. 887	2.814.138 Kč	
- PK č. 888	1.492.414 Kč	
- PK č. 891	1.979.248 Kč	
- PK č. 892	1.797.427 Kč	
- PK č. 893	5.243.114 Kč	
- PK č. 894	1.506.514 Kč	
- PK č. 923	5.324.747 Kč	
- PK č. 924	11.891.069 Kč	
- PK č. 925	5.859.077 Kč	
- PK č. 943/2	13.167.524 Kč	
- PK č. 947/1	3.810.070 Kč	
- nově vznikající část pozemku PK č. 943/3		2.855.697 Kč
- nově vznikající část pozemku PK č. 947/4		684.240 Kč
- GP č. 899	12.011.294 Kč	
- GP č. 900/1	1.355.863 Kč	
- GP č. 900/2	2.193.722 Kč	
- GP č. 901	907.619 Kč	
- GP č. 904	693.887 Kč	
- GP č. 905	1.828.596 Kč	
- GP č. 906	12.731.897 Kč	
- GP č. 907/1	3.749.216 Kč	
- GP č. 911/1	5.288.383 Kč	
- GP č. 912/1	12.843.958 Kč	
- GP č. 912/2	1.464.213 Kč	
- GP č. 912/3	1.546.589 Kč	
- GP č. 913	627.096 Kč	
- GP č. 916	8.221.261 Kč	
- GP č. 917	3.033.065 Kč	
- GP č. 918	2.255.318 Kč	
- GP č. 919	4.457.203 Kč	
- GP č. 920	3.736.600 Kč	
- GP č. 928/1	3.813.039 Kč	
- GP č. 928/2	12.466.958 Kč	
- GP č. 943/1 díl 1	31.945.513 Kč	
- GP č. 943/1 díl 3	11.587.540 Kč	
- GP č. 945	237.480 Kč	
- GP č. 1159	293.882 Kč	
- p.p.č. 1444	145.457 Kč	
- p.p.č. 1446	145.457 Kč	
- p.p.č. 1449	145.457 Kč	
- p.p.č. 1450	146.199 Kč	
- nově vznikající část pozemku p.p.č. 822/4		52.425.195 Kč
- nově vznikající část pozemku p.p.č. 947/3		1.998.543 Kč
- nově vznikající část pozemku p.p.č. 1153/1		1.282.392 Kč
- nově vznikající část pozemku p.p.č. 855/1		3.717.305 Kč

V případě navýšení Kupní ceny postupem sjednaným v odst. 3 anebo 5 tohoto článku Smlouvy, bude kupní cena jednotlivých nemovitých věcí navýšena poměrně.

3. Kupní cena spolu s daní z přidané hodnoty ve výši stanovené právními předpisy bude Kupujícím složena neopozději do 12 měsíců od uzavření této Smlouvy („Lhůta“), a to do notářské úschovy notáře [redacted] IČO: 25801490, se sídlem Milíčova 12, 702 00 Ostrava („Vázaný účet“, „Schovatel“), a to na základě Smlouvy o prosté správě majetku uzavřené mezi Schovatelem, Prodávajícím a Kupujícím společně s touto Smlouvou („Smlouva o úschově“). Smluvní strany se dohodly, že veškeré náklady vyplývající ze Smlouvy o úschově, zejména, nikoliv však výlučně odměnu notáře ve výši 20.000 Kč (plus DPH) a náklady notáře spojené s úschovou a výplatou prostředků z Vázaného účtu (jako jsou např. poplatky za výpisy z katastru nemovitostí, ověření podpisů apod.), hradí Kupující.

V případě, že Kupní cena nebude Kupujícím na Vázaný účet složena ve Lhůtě, veškerá práva a povinnosti založená Smlouvou zanikají a žádná ze Smluvních stran nebude mít vůči druhé ze Smluvních stran žádné nároky, s výjimkou ujednání obsaženého v odst. 12 tohoto článku Smlouvy, které zůstává dále v platnosti a účinnosti.

Pokud však Kupující ve Lhůtě uhradí na účet Prodávajícího číslo účtu 19-1649297309/0800 („Účet Prodávajícího“), zálohu na Kupní cenu ve výši 4.000.000 Kč („Záloha 1“) spolu s daní z přidané hodnoty ve výši stanovené právními předpisy, Lhůta pro uhrazení Kupní ceny se automaticky prodlužuje o 3 měsíce a Kupní cena se navyšuje o 4.000.000 Kč bez DPH.

4. V případě, že Kupní cena (ve výši ponížené o Zálohu 1) spolu s daní z přidané hodnoty ve výši stanovené právními předpisy nebude Kupujícím složena ani ve Lhůtě prodloužené o 3 měsíce dle odst. 3 tohoto článku Smlouvy, a zároveň se nebude jednat o situaci předpokládanou v odst. 5 tohoto článku Smlouvy, pak:

- a) Kupující je povinen uhradit Prodávajícímu smluvní pokutu ve výši 4.000.000 Kč,
- b) veškerá práva a povinnosti založená Smlouvou, vyjma povinnosti Kupujícího zaplatit smluvní pokutu dle písm. a), dohody o započtení dle písm. c) a povinnosti Prodávajícího dle písm. d) tohoto odstavce 4 a ujednání obsaženého v odst. 12 tohoto článku Smlouvy zanikají,
- c) s ohledem na vzájemné peněžité pohledávky se dohodou Smluvních stran vzájemně započítávají pohledávka Prodávajícího na uhrazení smluvní pokuty dle písm. a) a pohledávka Kupujícího na vrácení Zálohy 1 ve výši 4.000.000 Kč (tedy bez DPH) s účinky ke dni vzniku povinnosti uhradit smluvní pokutu dle písm. a) tohoto odstavce 4,
- d) Prodávající je povinen ve lhůtě do 60 dnů ode dne zániku práv a povinností založených touto Smlouvou dle písm. b) tohoto odstavce 4 vrátit na účet Kupujícího uvedený v záhlaví Smlouvy („Účet Kupujícího“) částku odpovídající výši daně z přidané hodnoty uhrazené Prodávajícímu spolu se Zálohou 1.

5. Pokud však Kupující ve Lhůtě prodloužené o 3 měsíce dle odst. 3 tohoto článku Smlouvy uhradí na Účet Prodávajícího druhou zálohu na Kupní cenu ve výši 6.000.000 Kč („Záloha 2“) a společně se Zálohou 1 dále jen „Záloha“) spolu s daní z přidané hodnoty ve výši stanovené právními předpisy, Lhůta pro uhrazení Kupní ceny se automaticky prodlužuje o další 3 měsíce (tj. o 6 měsíců celkem) a Kupní cena se navyšuje o další 4.000.000 Kč bez DPH.

6. V případě, že Kupní cena (ve výši ponížené o Zálohu) spolu s DPH v příslušné výši nebude Kupujícím složena ani ve Lhůtě prodloužené o 6 měsíců dle odst. 3 a 5 tohoto článku Smlouvy, pak:

- a) Kupující je povinen uhradit Prodávajícímu smluvní pokutu ve výši 10.000.000 Kč,
- b) veškerá práva a povinnosti založená Smlouvou, vyjma povinnosti Kupujícího zaplatit smluvní pokutu dle písm. a), dohody o započtení dle písm. c) a povinnosti Prodávajícího dle písm. d) tohoto odstavce 6 a ujednání obsaženého v odst. 12 tohoto článku Smlouvy zanikají,

- c) s ohledem na vzájemné peněžitě pohledávky se dohodou Smluvních stran vzájemně započítávají pohledávka Prodávajícího na uhrazení smluvní pokuty dle písm. a) a pohledávka Kupujícího na vrácení Zálohy ve výši 10.000.000 Kč (tedy bez DPH) s účinky ke dni vzniku povinnosti uhradit smluvní pokutu dle písm. a) tohoto odstavce,
- d) Prodávající je povinen ve lhůtě do 60 dnů ode dne zániku práv a povinností založených touto Smlouvou dle písm. b) tohoto odstavce 6 vrátit na Účet Kupujícího částku odpovídající výši daně z přidané hodnoty uhrazené Prodávajícímu spolu se Zálohou.

7. Strany po uzavření této Smlouvy předají Schovateli do úschovy vyhotovení této Smlouvy s ověřenými podpisy Stran a příslušný návrh na vklad vlastnického práva k Předmětu převodu ve prospěch Kupujícího, včetně návrhu na vklad věcného předkupního práva ve prospěch Prodávajícího a zákazu zcizení a zatížení zřízených podle článku VIII. této Smlouvy („Návrh na vklad“ a společně „Listiny“).

8. Schovatel nejpozději do 5 pracovních dnů od (i) složení celé Kupní ceny (případně Kupní ceny ponížené o Zálohu 1 nebo Zálohu) spolu s daní z přidané hodnoty ve výši stanovené právními předpisy Kupujícím na Vázaný účet, a zároveň (ii) obdržení Souhlasného prohlášení, které pro tyto účely Schovateli předá jakákoliv ze Stran, podá Listiny a Souhlasné prohlášení příslušnému katastrálnímu úřadu.

9. Kupní cena spolu s daní z přidané hodnoty ve výši stanovené právními předpisy bude z Vázaného účtu uhrazena Prodávajícímu v souladu se Smlouvou o úschově na Účet Prodávajícího, a to do 5 pracovních dnů poté, kdy kterákoliv Smluvní strana předloží Schovateli originál nebo ověřenou kopii výpisu z listu vlastnictví Předmětu převodu dokládající, že Předmět převodu je ve výlučném vlastnictví Kupujícího a není zatížen žádnými právy třetích osob, zejména, nikoliv však výlučně, právem stavby, s výjimkou Věcných břemen, a právní vztahy týkající se Předmětu převodu nebudou dotčeny změnou (nebude uvedena plomba) a v katastru nemovitostí ve vztahu k Předmětu převodu nebude zapsána poznámka nebo poznámka spornosti ve smyslu ustanovení § 22 a násl. Katastrálního zákona, to vše s výjimkou případných omezení zřízených Kupujícím nebo z důvodů na straně Kupujícího.

10. V případě, že podmínka pro úhradu Kupní ceny spolu s daní z přidané hodnoty ve výši stanovené právními předpisy v souladu s odst. 9 tohoto článku Smlouvy nebude splněna do 6 měsíců od data podání Návrhu na vklad na katastr nemovitostí Schovatelem podle odstavce 9 výše:

- a) bude kterákoliv ze Smluvních stran oprávněna od této Smlouvy odstoupit na základě písemného oznámení doručeného druhé ze Smluvních stran; a zároveň
- b) Schovatel vrátí Kupní cenu nebo její část složenou na Vázaný účet spolu s daní z přidané hodnoty ve výši stanovené právními předpisy Kupujícím nejpozději do 5 dnů poté, kdy kterákoliv ze Smluvních stran předloží Schovateli originál nebo ověřenou kopii výpisu z listu vlastnictví Předmětu převodu dokládající, že Předmět převodu je ve výlučném vlastnictví Prodávajícího a není zatížen žádnými právy Kupujícího anebo třetích osob zřízených na základě jednání Kupujícího nebo z důvodů ležících na straně Kupujícího, a právní vztahy týkající se Předmětu převodu nebudou dotčeny změnou (nebude uvedena plomba) a v katastru nemovitostí ve vztahu k Předmětu převodu nebude zapsána poznámka nebo poznámka spornosti ve smyslu ustanovení § 22 a násl. Katastrálního zákona, to vše na základě jednání Kupujícího nebo z důvodů ležících na straně Kupujícího; zatížení zřízená ve prospěch Prodávajícího nebo ve prospěch třetích osob zřízených na základě jednání Prodávajícího nebo z důvodů ležících na straně Prodávajícího (případně probíhající řízení u příslušného katastrálního úřadu ohledně vkladu nebo výmazu takových zatížení) nejsou překážkou pro vrácení Kupní ceny nebo její části Kupujícím.

11. Pro účely vypořádání Kupní ceny se Smluvní strany dohodly, že případný úrok naběhlý na Kupní ceně po dobu trvání úschovy Kupní ceny bude proporcionálně vyplacen společně s Kupní cenou, dle odst. 9, případně 10 tohoto článku. Uhrazením celé Kupní ceny spolu s daní z přidané hodnoty ve výši stanovené právními předpisy se pro účely Smlouvy rozumí připsání částky rovnající se Kupní ceně spolu s daní z přidané hodnoty ve výši stanovené právními předpisy uvedené v odst. 1 tohoto článku do úschovy Schovatele, v případě navýšení Kupní ceny dle odst. 3 nebo 5 tohoto článku Smlouvy uhrazením rovněž Zálohy 1 nebo Zálohy na Účet Prodávajícího.

12. V případě zániku práv a povinností ze Smlouvy dle odst. 3, 4 nebo 6 tohoto článku Smlouvy se Kupující zavazuje na výzvu Prodávajícího (i) převést bezúplatně Prodávajícímu práva, oprávnění, užítky a povinnosti vyplývající, vztahující se či související s Územním rozhodnutím a Stavebním povolením vztahujícím se k Pozemkům, (ii) převést bezúplatně Prodávajícímu veškeré (byť i rozpracované) dokumentace zpracované v souladu s článkem VI Smlouvy (samostatně nebo i společně pro účely tohoto odstavce „dokumentace“) a (iii) postoupit bezúplatně Prodávajícímu práva k užití dokumentace v neomezeném rozsahu (dále jen „Licence I“), s tím, že Prodávající bude zároveň oprávněn dokumentace následně převést do vlastnictví třetí osoby (budoucího vlastníka Pozemků) a této třetí osobě postoupit Licenci I, k čemuž se Kupující zavazuje zajistit příslušný souhlas poskytovatele (zhotovitele dokumentací). Prodávající je oprávněn učinit výzvu k uzavření smlouvy dle tohoto ustanovení ve lhůtě do 4 měsíců po nabytí vlastnického práva k Pozemkům a Smluvní strany se zavazují příslušnou smlouvu uzavřít do 4 měsíců ode dne učinění výzvy.

V případě, že postup dle tohoto odst. 12 tohoto článku Smlouvy nebude možný, uhradí Kupující Prodávajícímu kompenzaci v odpovídající výši stanovené na základě znaleckého posudku znalce vybraného Smluvními stranami na náklady Smluvních stran ve stejném podílu.

Čl. IV.

Účel převodu

1. Účelem převodu Pozemků podle Smlouvy je využití Pozemků k realizaci Projektu, a to v souladu s nabídkou Kupujícího doručenou Prodávajícímu dne 30.7.2020, jejíž část, týkající popisu investičního záměru, tvoří přílohu č. 6 Smlouvy. Kupující se v souladu se svou nabídkou zavazuje realizovat Projekt takovým způsobem, aby naplňoval požadavky na provoz nikoli nadměrně rušivý, kdy výrazné negativní vlivy nebudou přesahovat hranice areálu a nebudou výrazně zhoršovat životní prostředí („Nežádoucí provoz“), přičemž za Nežádoucí provoz se považují provoz/činnosti uvedené v příloze č. 7 Smlouvy.
2. V případě porušení účelu převodu dle tohoto článku je Kupující povinen zjednat nápravu ve lhůtě do 6 měsíců ode dne obdržení výzvy Prodávajícího. V případě, že Kupující nápravu ve stanovené lhůtě nezjedná, je povinen uhradit Prodávajícímu smluvní pokutu ve výši 1.000.000 Kč za každý i započatý měsíc prodlení až do zjednání nápravy. Pokud Kupující nezjedná nápravu ani do 24 měsíců od obdržení výzvy dle tohoto odstavce, je Prodávající oprávněn od Smlouvy odstoupit a bez ohledu na využití práva odstoupit od Smlouvy ze strany Prodávajícího je Kupující povinen uhradit Prodávajícímu smluvní pokutu ve výši Kupní ceny. Svého práva odstoupit od Smlouvy z důvodu uvedeného v tomto odstavci je Prodávající oprávněn využít nejpozději do 30 měsíců ode dne obdržení výzvy Kupujícím dle tohoto odstavce 2.

Čl. V.

Prověrka pozemků

1. Kupující je oprávněn provést právní, technickou a environmentální prověrku Pozemků za účelem ověření právního a technického stavu Pozemků včetně ověření možnosti realizace Projektu, k čemuž se mu Prodávající zavazuje na vyžádání poskytnout veškerou dokumentaci, kterou má Prodávající v dispozici, a součinnost, kterou na něm lze v mezích právních předpisů spravedlivě požadovat

(„**Prověrka pozemků**“). V rámci Prověrky pozemků bude, mimo jiné, provedeno ověření vlastnického práva Prodávajícího k Pozemkům, omezení vlastnických práv k Pozemkům, podmínek napojení na veřejnou komunikaci, odvodu dešťových a splaškových vod a zajištění přípojek plynu a elektřiny a vody a datových kabelů v kapacitách potřebných pro Projekt.

2. Během 2 měsíců od uzavření Smlouvy Prodávající poskytne Kupujícímu veškerou jím vyžádanou dokumentaci pro Prověrku pozemků. Prodávající dále poskytne Kupujícímu jakékoliv další dokumenty, jejichž potřeba vyplývá z dokumentů dodaných v rámci Prověrky pozemků, do 5 pracovních dnů od jejich vyžádání Kupujícím; nebude-li mít Prodávající požadované dokumenty k dispozici či takové nebudou vůbec existovat, je Prodávající povinen takovou skutečnost Kupujícímu písemně sdělit. Kupující provede Prověrku pozemků do 5 měsíců ode dne uzavření Smlouvy („**Doba prověrky pozemků**“).
3. Kupující je povinen informovat Prodávajícího nejpozději ve lhůtě 15 pracovních dnů po uplynutí Doby prověrky pozemků o tom, zda v návaznosti na provedenou Prověrku pozemků je z pohledu Kupujícího Projekt na Pozemcích proveditelný, což záleží výlučně na uvážení Kupujícího. V případě, že Kupující dojde k závěru, že Projekt není na Pozemcích proveditelný a uvedené oznámí Prodávajícímu dle předchozí věty, je kterákoliv ze Smluvních stran oprávněna od Smlouvy odstoupit. V takovém případě nebudou mít Prodávající ani Kupující v souvislosti s ukončením této Smlouvy v důsledku odstoupení kterékoliv Smluvní strany dle tohoto článku Smlouvy nárok na úhradu jakékoli kompenzace nebo nákladů, které jim v souvislosti s touto Smlouvou do této doby vzniknou.

Čl. VI.

Výstavba na Pozemcích

1. Kupující se zavazuje realizovat Projekt na Pozemcích v takových termínech, aby byly splněny Milníky (jak jsou vymezeny níže), a to v souladu s účelem vyjádřeným v čl. IV Smlouvy za současného splnění dílčích povinností souvisejících s výstavbou dle tohoto článku Smlouvy. Smluvní strany berou na vědomí, že podoba Projektu je ke dni podpisu této Smlouvy zatím předběžná s předpokladem dopracování Projektu pro účely jeho realizace s tím, že podoba Projektu může být měněna v důsledku požadavků dotčených orgánů, stejně jako obchodního rozhodnutí Kupujícího (takto upravená podoba Projektu bude pro účely této Smlouvy považována za Projekt). Kupující je oprávněn Projekt na Pozemcích realizovat dle svého volného uvážení jako celek nebo v etapách na částech Pozemků (dále společně jako „**Etapy**“ nebo jednotlivě „**Etapa**“). Pro odstranění výkladových nejasností Smluvní strany konstatují, že v případě realizace Projektu v Etapách se závazky Kupujícího sjednané v (i) odstavci 2 písm. (a), (b) a (c) níže tohoto článku VI. Smlouvy vztahují k realizaci Projektu jako celku a musí být ve sjednaném rozsahu a lhůtě splněny ve vztahu k poslední z Etap; a (ii) odstavci 3 níže tohoto článku VI. Smlouvy vztahují k realizaci Projektu v rozsahu minimálně 70% podlahové plochy Projektu vymezené v příloze č. 1 Smlouvy („**Podlahová plocha Projektu**“) a v tomto rozsahu musí být v níže uvedených lhůtách splněny. Podlahová plocha Projektu musí být vždy dodržena v minimálním rozsahu dle přílohy č. 1 Smlouvy ve znění ke dni uzavření Smlouvy, tedy v případě úpravy Projektu musí rozsah Podlahové plochy Projektu činit vždy minimálně 114.969,74 m². Zároveň Zastavěná plocha Projektu vymezená v příloze č. 1 Smlouvy musí být vždy dodržena v minimálním rozsahu dle přílohy č. 1 Smlouvy ve znění ke dni uzavření Smlouvy, tedy v případě úpravy Projektu musí rozsah Zastavěné plochy Projektu činit vždy minimálně 115.509,52 m². Konečný Projekt je Kupující povinen Prodávajícímu bez zbytečného odkladu po jeho finalizaci předložit.
2. Kupující se zavazuje v rámci realizace Projektu splnit následující milníky („**Milníky**“):
 - a) předložit příslušnému správnímu úřadu oznámení o záměru realizace Projektu na Pozemcích podle zákona č. 100/2001 Sb., o posuzování vlivů na životní prostředí a o změně některých souvisejících zákonů (zákon o posuzování vlivů na životní prostředí), ve znění pozdějších

předpisů, nebo právního předpisu, který jej nahradí („EIA zákon“) nejpozději do 6 měsíců od uzavření této Smlouvy; pokud bude úřad vyžadovat po Kupujícím dodatečné doložení jakékoliv dokumentace nad rámec povinných náležitostí dle EIA zákona, nepovažuje se oznámení Kupujícího za nekompletní;

- b) podat řádnou žádost o vydání územního rozhodnutí na umístění stavby Projektu na Pozemcích („**Územní rozhodnutí**“) v souladu se zákonem č. 183/2006 Sb., o územním plánu a stavebním řádu (stavební zákon), ve znění pozdějších předpisů („**stavební zákon**“), a to ve lhůtě do 13 měsíců od uzavření této Smlouvy; Kupující se dále zavazuje řádně pokračovat v řízení uvedeném v tomto odstavci.
- c) podat řádnou žádost o vydání stavebního povolení pro realizaci stavby Projektu na Pozemcích („**Stavební povolení**“) dle stavebního zákona, a to ve lhůtě do 9 měsíců ode dne nabytí právní moci Územního rozhodnutí vydaného na základě žádosti dle písm. b) tohoto odstavce 2; Kupující se dále zavazuje řádně pokračovat v řízení uvedeném v tomto odstavci 2.

V případě, že Kupující poruší kteroukoliv svou povinnost sjednanou v tomto odstavci 2 tohoto článku Smlouvy, je povinen uhradit Prodávajícímu smluvní pokutu ve výši 1.000.000 Kč. V případě, že Kupující dané porušení nenapraví ani v dodatečné lhůtě 3 měsíců, je Prodávající oprávněn od Smlouvy odstoupit. V případě, že Kupující uhradí Prodávajícímu smluvní pokutu dle tohoto odstavce 2 a současně pak řádně a včas splní svou povinnost uvedenou v odst. 3 tohoto článku Smlouvy, vrátí Prodávající Kupujícímu smluvní pokutu uhrazenou dle tohoto odstavce 2 na výzvu Kupujícího.

V případě, že Kupující nesplní povinnost dle tohoto odst. 2 tohoto článku Smlouvy z důvodu okolností vylučujících odpovědnost v intencích čl. XI Smlouvy, je kterákoliv ze Smluvních stran oprávněna od Smlouvy odstoupit.

- 3. Kupující se zavazuje ve lhůtě do 3 let ode dne nabytí právní moci Stavebního povolení podat řádnou **žádost za účelem získání trvalého oprávnění k užívání** stavby/staveb Projektu vystavěných na Pozemcích v souladu se stavebním zákonem, případně žádost za účelem získání povolení k předčasnému užívání stavby dle § 123 stavebního zákona či povolení zkušebního provozu dle § 124 stavebního zákona (společně „**Povolení k užívání**“), a to ve vztahu k alespoň 70% Podlahové plochy Projektu; kopii žádosti Kupující nejpozději v téže lhůtě předloží Prodávajícímu.

V případě, že Kupující poruší svou povinnost sjednanou v tomto odstavci 3, je povinen uhradit Prodávajícímu smluvní pokutu ve výši 1.000.000 Kč za každý započatý měsíc prodlení se splněním povinnosti až do provedení nápravy; souhrnná výše takové smluvní pokuty nepřesáhne 12.000.000 Kč.

V případě, že Kupující dané porušení nenapraví ani v dodatečné lhůtě 12 měsíců, je Prodávající oprávněn od Smlouvy odstoupit a Kupující je, bez ohledu na využití práva odstoupit od Smlouvy Prodávajícím, povinen uhradit Prodávajícímu smluvní pokutu v následující výši:

- (i) nebude-li ani ve výše uvedené dodatečné lhůtě podána žádost o Povolení k užívání v rozsahu alespoň 50% Podlahové plochy Projektu, bude smluvní pokuta činit 20% z Kupní ceny;
- (ii) bude-li do konce výše uvedené dodatečné lhůty podána žádost o Povolení k užívání v rozsahu větším než 50% a menším než 70% Podlahové plochy Projektu, bude výše smluvní pokuty stanovena výpočtem podle následujícího vzorce:

SZ splnění závazku dle tohoto odstavce 3 v plném (100%) rozsahu

R rozsah skutečně splněného závazku dle tohoto odstavce 3 vyjádřený v procentech k SZ

SP výše smluvní pokuty

$$SP = (SZ - R) \times (20\% \text{ Kupní ceny} / 100)$$

Kupující je povinen písemně informovat Prodávajícího o podání žádostí dle odstavců 2 a 3 tohoto článku nejpozději do 30 dní ode dne podání žádosti.

Kupující se dále zavazuje, že do doby, než splní veškeré své povinnosti plynoucí mu z odstavců 2 a 3 tohoto článku Smlouvy (a to i v případě, že by byl se splněním některé své povinnosti v prodlení a tuto splnil opožděně):

- a) nebude Pozemky využívat k činnostem, které by bránily budoucímu splnění účelu uvedeného v čl. IV. Smlouvy; pro vyloučení pochybností Smluvní strany uvádí, že takovými činnostmi nejsou činnosti směřující k získání veřejnoprávních povolení pro Projekt a výstavba dle takových povolení,
- b) neumožní třetí osobě užívat Pozemky (ať již na základě jakéhokoli užívacího práva nebo i jen fakticky) k činnostem, které by bránily budoucímu splnění účelu převodu Pozemků dle Smlouvy.

5. Prodávající se zavazuje v mezích právních předpisů a pouze na úseku samostatné působnosti poskytnout Kupujícímu veškerou rozumně vyžadovanou součinnost nezbytnou k realizaci Projektu, na Pozemcích, včetně umožnění přístupu na Pozemky za účelem provedení Provedení pozemků.
6. Prodávající prohlašuje, že souhlasí s Projektem na Pozemcích, jak je tento specifikován v příloze č. 1 Smlouvy, resp. jak bude Kupujícím upravován v intencích odstavce 1 tohoto článku VI za předpokladu, že budou dodrženy podmínka sjednané v odstavci 1 článku IV Smlouvy.
7. Prodávající se zavazuje poskytnout Kupujícímu veškerou potřebnou součinnost, kterou lze po něm v rámci jeho samostatné působnosti a právních předpisů spravedlivě požadovat, jak bude Kupující požadovat v rámci řízení pro účely realizace výstavby Projektu, zejména územního řízení a stavebního řízení za účelem vydání povolení pro danou výstavbu, a to včetně vystavení nezbytných souhlasů a plných mocí pro jednání s příslušnými orgány státní správy, samosprávy a třetími osobami, a včetně umožnění uložení a následného provozu inženýrských sítí nezbytných pro realizaci Projektu na Pozemcích a jeho napojení na nejbližší dopravní komunikaci. V případě, že Prodávající bezdůvodně neposkytne ani po opakované výzvě Kupujícímu součinnost dle tohoto odstavce, je Prodávající povinen uhradit Kupujícímu v každém jednotlivém případě smluvní pokutu ve výši 10.000 Kč za každý den prodlení, přičemž bude-li neposkytnutí součinnosti přímým a výlučným důvodem pro zmaření možnosti realizace Projektu na Pozemcích, má Kupující právo od této Smlouvy odstoupit.
8. V případě, že bude vydáno pravomocné Územní rozhodnutí anebo Stavební povolení a některá ze Smluvních stran od Smlouvy odstoupí nebo dojde ke zrušení Smlouvy nebo k využití nabídky z předkupního práva dle Smlouvy (s výjimkou případů předpokládaných v článku III, odst. 12 Smlouvy), Kupující se zavazuje, že podle volného rozhodnutí Prodávajícího:
 - a) na výzvu Prodávajícího do 60 dnů ode dne doručení výzvy sdělí příslušnému stavebnímu úřadu, že upustil od záměru v intencích této Smlouvy, na který se vztahuje Územní rozhodnutí pro Kupujícího jakožto žadatele, a dále, v případě Stavebního povolení příslušnému stavebnímu úřadu oznámí, že od provedení záměru v intencích této Smlouvy, na který je vydáno Stavební povolení pro Kupujícího jakožto stavebníka, upouští, nebo
 - b) na výzvu Prodávajícího (i) uzavře s Prodávajícím smlouvu, na základě které bezúplatně převede Prodávajícímu práva, oprávnění, užitky a povinnosti vyplývající, vztahující se či související s Územním rozhodnutím a Stavebním povolením vztahujícím se k Pozemkům, (ii) uzavře s

Prodávajícím smlouvu, na základě které Kupující úplatně převede dokumentaci pro vydání rozhodnutí o umístění stavby a případně projektovou dokumentaci pro vydání stavebního povolení (samostatně nebo i společně „**Dokumentace**“) do vlastnictví Prodávajícího za úplatu rovnající se skutečně vynaloženým nákladům na pořízení Dokumentace Kupujícím, a zároveň (iii) Kupující bezúplatně postoupí Prodávajícímu oprávnění k výkonu práva Dokumentaci užít v plném rozsahu („**Licence II**“), s tím, že Prodávající bude zároveň oprávněn Dokumentaci následně převést do vlastnictví třetí osoby (budoucího vlastníka Pozemků) a této třetí osobě postoupit Licenci II, k čemuž se Kupující zavazuje zajistit příslušný souhlas poskytovatele (zhotovitele Dokumentace). Prodávající je oprávněn učinit výzvu k uzavření smlouvy dle tohoto ustanovení ve lhůtě do 4 měsíců po nabytí vlastnického práva k Pozemkům nebo v případě, kdy nebude docházet k převodu vlastnického práva k Pozemkům ve prospěch Prodávajícího, do 4 měsíců ode dne právních účinků odstoupení od Smlouvy, a Smluvní strany se zavazují příslušnou smlouvu uzavřít do 4 měsíců ode dne učinění výzvy.

Čl. VII.

Závazek zaměstnanosti

1. Kupující se zavazuje nejpozději do 4 let ode dne získání Povolení k užívání v rozsahu nejméně 70% Podlahové plochy Projektu („**Rozhodný den pro závazek zaměstnanosti**“) vytvořit minimální počet 168 pracovních míst na 1 ha Zastavěné plochy Projektu obsazených zaměstnanci („**Počet pracovních míst**“), a to:
 - a) 150 pracovních míst bez nutnosti vysokoškolského vzdělání, a
 - b) 18 pracovních míst pro vysokoškolsky vzdělané osoby.

Kupující je povinen Prodávajícímu oznámit k Rozhodnému dni pro závazek zaměstnanosti celkovou výměru Zastavěné plochy Projektu.

Pro účely Smlouvy se **zaměstnancem** rozumí osoba, s níž Kupující nebo osoba, která užívá Projekt nebo jeho část, uzavřel pracovní smlouvu, kterou byl mezi nimi založen pracovní poměr, a to na dobu určitou nebo neurčitou, pokud místem výkonu práce daného zaměstnance je Projekt, dohodu o pracích konaných mimo pracovní poměr dle zákona č. 262/2006 Sb, zákoník práce, ve znění pozdějších předpisů, nebo právního předpisu, který jej nahradí. Zaměstnancem se pro účely tohoto článku rozumí rovněž osoba samostatně výdělečně činná, se kterou Kupující nebo osoba, která užívá Projekt nebo jeho část, uzavřel smlouvu o spolupráci.

2. Kupující se zavazuje k udržení minimálního počtu pracovních míst v Projektu obsazených zaměstnanci dle odst. 1 písm. a) a b) tohoto článku Smlouvy po dobu 2 let od Rozhodného dne pro závazek zaměstnanosti. Tento závazek Kupujícího je splněn, pokud vždy, počínaje Rozhodným dnem pro závazek zaměstnanosti, bude k prvnímu dni měsíce června a k prvnímu dni měsíce prosince každého kalendářního roku, po dobu 2 let dle tohoto odstavce, v Projektu nejméně příslušný Počet pracovních míst obsazených zaměstnanci v intencích dle odst. 1 tohoto článku Smlouvy.

Kupující je povinen vždy po dobu počínaje Rozhodným dnem pro závazek zaměstnanosti k 30. červnu a k 31. prosinci každého kalendářního roku po dobu 2 let dle tohoto článku písemně informovat Prodávajícího o počtu pracovních míst v Projektu obsazených zaměstnanci k prvnímu dni měsíce června a k prvnímu dni měsíce prosince dle tohoto článku a tyto informace doložit výkazy předkládanými orgánům správy daní a České správě sociálního zabezpečení tak, aby nedošlo k porušení předpisů týkající se ochrany osobních údajů.

Smluvní strany se dohodly, že pokud Kupující nedoloží Prodávajícímu písemnou informaci dle tohoto článku ani ve lhůtě 1 měsíce od obdržení výzvy Prodávajícího k doložení této písemné informace Kupujícím, tak platí, že k příslušnému datu nebylo žádné pracovní místo v Projektu obsazeno zaměstnancem.

3. Smluvní strany se dohodly, že pokud Kupující nesplní svůj závazek uvedený v odst. 1 tohoto článku Smlouvy, je Kupující povinen uhradit Prodávajícímu smluvní pokutu vypočtenou podle následujícího vzorce:

$$\text{Smluvní pokuta (Kč)} = P \times (\text{PPP} - \text{NZ})$$

kde

P je 20.000 Kč v případě pracovních míst dle odst. 1 písm. a) tohoto článku Smlouvy a

P je 35.000 Kč v případě pracovních míst dle odst. 1 písm. b) tohoto článku Smlouvy;

PPP je Počet pracovních míst vždy s rozdělením na pracovní místa dle odst. 1 písm. a) a písm. b) tohoto článku Smlouvy; a

NZ je skutečný počet obsazených pracovních míst zaměstnanci vždy s rozdělením na pracovní místa dle odst. 1 písm. a) a písm. b) tohoto článku Smlouvy.

4. V případě každého jednotlivého porušení povinnosti Kupujícího stanovené v odst. 2 tohoto článku Smlouvy je Kupující povinen uhradit Prodávajícímu smluvní pokutu za každé sledované období počínaje Rozhodným dnem pro závazek zaměstnanosti po dobu 2 let od Rozhodného dne pro závazek zaměstnanosti vypočtenou podle následujícího vzorce:

$$\text{Smluvní pokuta (Kč)} = P \times (\text{PPP} - \text{NZ})$$

kde

P je 20.000 Kč;

PPP je Počet pracovních míst; a

NZ je skutečný počet pracovních míst obsazených zaměstnanci k prvnímu dni měsíce června, resp. k prvnímu dni měsíce prosince.

5. Smluvní strany se dohodly, že Kupující není povinen uhradit Prodávajícímu smluvní pokutu dle odst. 3 tohoto článku Smlouvy v případě, že roční průměr ukazatele registrované nezaměstnanosti v České republice s názvem Podíl nezaměstnaných osob, který vyjadřuje podíl dosažitelných uchazečů o zaměstnání ve věku 15 – 64 let ze všech obyvatel ve stejném věku, nebo ukazatele, který jej nahradí, bude pro Moravskoslezský kraj za kalendářní rok předcházející roku Rozhodného dne pro závazek zaměstnanosti ve výši 4 % a nižší.
6. Smluvní strany se dohodly, že Kupující není povinen uhradit Prodávajícímu smluvní pokuty dle odst. 4 tohoto článku Smlouvy v případě, že roční průměr ukazatele registrované nezaměstnanosti v České republice s názvem Podíl nezaměstnaných osob, který vyjadřuje podíl dosažitelných uchazečů o zaměstnání ve věku 15 – 64 let ze všech obyvatel ve stejném věku, nebo ukazatele, který jej nahradí, bude pro Moravskoslezský kraj za kalendářní rok předcházející kalendářnímu roku každého sledovaného období dle odst. 2 tohoto článku Smlouvy, ve kterém je Kupující povinen písemně informovat Prodávajícího o počtu pracovních míst v Projektu obsazených zaměstnanci, ve výši 4 % a nižší.
7. V případě, že Kupující poruší některou z povinností podle tohoto článku Smlouvy, nemá Prodávající vůči Kupujícímu žádný jiný nárok vyjma smluvní pokuty podle odst. 3 anebo 4 výše tohoto článku Smlouvy.
8. V případě, že o realizaci své podnikatelské činnosti v Projektu nebo jeho části projeví zájem takový subjekt, jehož provoz bude automatizován či robotizován, v důsledku čehož by hrozilo nenaplnění Počtu pracovních míst a nenaplnění závazku zaměstnanosti Kupujícího dle tohoto článku Smlouvy, je Kupující oprávněn Prodávajícího o takové skutečnosti informovat písemným oznámením s tím, že (i) takové oznámení bude předpokladem pro jednání Smluvních stran o uzavření dodatku, jehož předmětem bude snížení počtu pracovních míst dle odst. 1 písm. a) tohoto článku Smlouvy v návaznosti na bližší specifikaci podnikatelské činnosti v Projektu a podmínek takového snížení; a

(ii) Prodávající se zavazuje uzavřít takový dodatek na výzvu Kupujícího v případě, kdy v souvislosti s takovým automatizovaným či robotizovaným provozem dojde ke snížení počtu míst bez nutnosti vysokoškolského vzdělání v rámci Počtu pracovních míst ve prospěch pracovních míst pro vysokoškolsky vzdělané osoby v poměru 1:8 (jedno pracovní místo pro vysokoškolsky vzdělané osoby na úkor 8 pracovních míst bez nutnosti vysokoškolského vzdělání); a (iii) vždy tak, že pracovní místa pro vysokoškolsky vzdělané osoby, která budou nahrazovat pracovní místa bez nutnosti vysokoškolského vzdělání, budou vytvořena nad rámec celkového počtu pracovních míst dle odst. 1 písm. b) tohoto článku Smlouvy; a (iv) zároveň celkové snížení počtu pracovních míst dle odst. 1 písm. a) tohoto článku nesmí být pod 30% původně sjednaného celkového počtu pracovních míst dle odst. 1 písm. a) tohoto článku.

Č. VIII.

Předkupní právo, zákaz zcizení a zatížení

1. Prodávající a Kupující se touto Smlouvou v souladu s § 2140 a násl. Občanského zákoníku dohodli, že Kupující jako povinný z předkupního práva zřizuje touto Smlouvou ve prospěch Prodávajícího jakožto oprávněného z předkupního práva věcné předkupní právo k Pozemkům.

Prodávající toto věcné předkupní právo přijímá.

- 1.1 Zřízením tohoto věcného předkupního práva se Kupující jakožto vlastník Pozemků zavazuje, že v případě jakéhokoli zcizení Pozemků, a to celých Pozemků jako celku či jejich částí nebo kteréhokoliv z Pozemků či jeho částí (dále též pro účely tohoto článku jen „**Předmětný pozemek**“), jej nabídne nejdříve ke koupi Prodávajícímu za podmínek dále uvedených v tomto článku. Smluvní strany se dohodly, že toto věcné předkupní právo je sjednáno pro případ jakéhokoliv zcizení Předmětného pozemku, tj. například jeho úplatným či bezúplatným převodem, směnou, převodem či přechodem vlastnického práva v rámci přeměny obchodní společnosti dle zvláštních právních předpisů apod.
- 1.2 Kupující je povinen neprodleně oznámit písemně Prodávajícímu záměr zcizit Předmětný pozemek. V písemném oznámení musí být specifikován Předmětný pozemek a tímto oznámením nabídne Kupující Prodávajícímu Předmětný pozemek ke koupi. Písemnou nabídkou se rozumí předložení písemného návrhu kupní smlouvy o převodu Předmětného pozemku, a to za podmínek dle Smlouvy.
- 1.3 Smluvní strany se dohodly, že Kupující nabídne Prodávajícímu Předmětný pozemek za kupní cenu shodnou s Kupní cenou za Pozemky dle této Smlouvy, budou-li předmětem nabídky všechny celé Pozemky. Smluvní strany se dohodly, že bude-li předmětem nabídky jakákoliv část Pozemků, kupní cena bude stanovena ve výši alikvotní části Kupní ceny dle Smlouvy v závislosti na výměře Předmětného pozemku.
- 1.4 Ke kupní ceně sjednané dle bodu 1.3 tohoto odstavce 1 bude, za předpokladu, že součástí Předmětného pozemku bude (rozestavěná) stavba, která bude součástí Projektu, připočtena dále i cena takové rozestavěné stavby, která bude stanovena na základě posudku zpracovaného společností Gleeds CZ nebo Arcadis Czech Republic a bude odpovídat cenám v místě a čase obvyklým.
Součástí nabídky předkupního práva (a to včetně adekvátního dopadu do výše ceny /rozestavěné/ stavby Projektu) jsou technologie a infrastruktura (rozestavěné) stavby Projektu.
Za technologie dle předchozího odstavce se nepovažují technologie spojené se specifickým výrobním procesem vztahujícím se výlučně k provozu konkrétního uživatele dané stavby („**Specifická technologie**“). Specifická technologie nebude součástí nabídky předkupního práva a nebude ani zohledněna v navrhované kupní ceně. Kupující je povinen Specifickou technologii z (rozestavěné) stavby Projektu odinstalovat ve lhůtě do 3 měsíců ode dne doručení

písemné akceptace uplatnění předkupního práva Prodávajícím Kupujícím. Pokud tak Kupující neučiní, je Prodávající oprávněn provést odstranění sám na náklady Kupujícího a Prodávající je oprávněn tyto náklady jednostranně započíst proti pohledávce Kupujícího na úhradu kupní ceny dle tohoto bodu 1.3. Prodávající je v tomto případě povinen uhradit kupní cenu ve lhůtě 1 měsíce od odstranění Specifické technologie, nebude-li dle Smlouvy stanovena lhůta pozdější.

1.5 Smluvní strany se dohodly, že lhůta pro akceptaci nabídky předkupního práva činí 4 měsíce ode dne jejího doručení Prodávajícím. Lhůta pro zaplacení kupní ceny dle tohoto odstavce 1 činí 2 měsíce, není-li ve Smlouvě stanoveno jinak.

1.6 Předkupní právo sjednané v tomto článku zaniká splněním některé z následujících skutečností:

(i) získání Povolení k užívání v rozsahu nejméně 70% Podlahové plochy Projektu,

(ii) dnem **31.12.2029**.

Smluvní strany se dále dohodly, že v případě, že Kupující získá Povolení k užívání jen k některému/některým z Pozemků v rozsahu menším než 70% Podlahové plochy Projektu, uzavřou Smluvní strany na výzvu Kupujícího ve lhůtě do 4 měsíců od doručení výzvy dohodu o zániku předkupního práva ve vztahu k těm z Pozemků, na kterých bude umístěna dílčí stavba Projektu, ke které Kupující získal Povolení k užívání („Část Pozemků“).

Jako Část Pozemků budou definovány všechny tyto pozemky:

a) pozemky, na kterých se nachází Projekt nebo jeho část (Etapa), ve vztahu ke kterému bylo vydáno Povolení k užívání,

b) pozemky, které jsou dotčeny výstavbou Projektu nebo jeho částí (Etapy) dle bodu a) výše, tj. zejména takové pozemky, na kterých se nachází inženýrské sítě, zpevněné plochy a obdobná zařízení sloužící Projektu nebo jeho částí (Etapě) a

c) pozemky, které s pozemky podle písm. a) funkčně souvisí a tvoří s nimi funkční celek (zejména zeleň).

1.7 V případě zániku předkupního práva jsou si Strany povinny poskytnout součinnost k jeho výmazu z katastru nemovitostí, zejména k vyhotovení a podepsání příslušných listin, na základě kterých bude moci být výmaz proveden.

2. S ohledem na skutečnost, že:

(i) účelem uzavření Smlouvy je realizace výstavby Projektu v souladu s touto Smlouvou, na které mají Smluvní strany zájem,

(ii) porušení povinností Kupujícího souvisejících s účelem této Smlouvy dle článku IV a s realizací výstavby Projektu dle článku VI Smlouvy je spojeno s následky v těchto ustanoveních uvedenými,

(iii) Prodávající je územním samosprávným celkem, jehož povinností je pečovat o všestranný rozvoj jeho území a o potřeby svých občanů, a to vždy s důrazem na veřejný zájem, a jako takový musí Prodávající činit vše pro to, aby jeho smluvně založená práva mohla být realizována,

se Smluvní strany dohodly za účelem uvedeným v tomto odstavci 2, že Smlouvou zřizují zákaz zcizení a zatížení věci, tedy zákaz zcizení a zatížení Pozemků, jako právo věčné, které vznikne zápisem do katastru nemovitostí. Toto věčné právo zákazu zcizení a zatížení se zřizuje na dobu uvedenou v bodě 2.6 tohoto odstavce 2, což je doba přiměřená s ohledem na účel, pro který je zákaz

zcizení a zatížení sjednáván. Obsah věcného práva zákazu zcizení a zatížení je blíže vymezen v tomto odstavci 2 tohoto článku Smlouvy.

2.1 Kupující se v souladu s § 1761 Občanského zákoníku zavazuje, že Pozemky bez předchozího písemného souhlasu Prodávajícího žádným ze způsobů nezcizí (zejména jejich úplatným či bezúplatným převodem, směnou, převodem či přechodem vlastnického práva v rámci přeměny obchodní společnosti dle zvláštních právních předpisů a jiné) ani nezatíží (zejména zástavním právem, právem věcného břemene a jiné) ve prospěch Kupujícího nebo třetí osoby ani neumožní zatížit jiným právem ve prospěch Kupujícího nebo třetí osoby, ani je nepřenechá třetí osobě k užívání za účelem výprosy, výpůjčky, nájmu nebo pachtu, ani je nevyčlení do svěřeneckého fondu, ani je neposkytne jako jistotu ve prospěch třetí osoby, vše s výjimkami uvedenými v bodech 2.2 a 2.3. tohoto odstavce 2. Prodávající tomu odpovídající právo přijímá.

Smluvní strany se dohodly, že do okamžiku zápisu zákazu zcizení a zatížení dle tohoto článku jako práva věcného do katastru nemovitostí má zákaz zcizení a zatížení sjednaný v tomto článku obligační účinky.

2.2 Výjimkou ze zákazu zcizení a zatížení dle tohoto odstavce 2 je následující zatížení:

- a) zřízení služebností nezbytných pro účel výstavby, resp. užívání Projektu nebo jakékoliv jeho části (Etapy), a to ve prospěch správců a vlastníků inženýrských sítí;
- b) zřízení zástavního práva včetně zákazu zcizení a zatížení k Pozemkům ve prospěch banky financující výstavbu Projektu, a to k zajištění dluhu Kupujícího vzniklého z úvěrové smlouvy uzavřené mezi Kupujícím a financující bankou, kterou banka poskytne Kupujícímu úvěr v potřebné výši na realizaci Projektu dle Smlouvy. Smluvní strany se dále dohodly, že Kupující zajistí (a Prodávajícímu prokáže), aby v zástavní smlouvě byla sjednána povinnost zástavního věřitele oznámit Kupujícímu, jakožto zástavci, započetí výkonu zástavního práva dle ust. § 1362 Občanského zákoníku bez ohledu na jím zvolený způsob výkonu zástavního práva. V případě zastavení Pozemků je Kupující povinen bezodkladně oznámit Prodávajícímu, že mu bylo zástavním věřitelem oznámeno započetí výkonu zástavního práva dle ust. § 1362 Občanského zákoníku;
- c) uzavření jakékoli nájemní smlouvy nebo smlouvy o uzavření budoucí nájemní smlouvy, jejímž předmětem bude nájem staveb a případně Částí pozemků (jak je tento pojem vymezen výše) realizovaných v rámci Projektu třetí osobou (resp. v případě smlouvy o uzavření budoucí nájemní smlouvy sjednání podmínek pro uzavření takové nájemní smlouvy).

2.3 Smluvní strany se dále dohodly na výjimce ze zákazu zcizení spočívající v oprávnění financující banky, jakožto zástavního věřitele, zcizit Pozemky v rámci výkonu zástavního práva postupem ujednaným v zástavní smlouvě s tím, že financující banka bude Kupujícím prokazatelně seznámena se závazky Kupujícího ujednanými v čl. IV a VI Smlouvy, tedy realizovat výstavbu Projektu ve stanovených lhůtách a dodržet po stanovenou dobu účel využití Pozemků. Kupující se zavazuje předložit Prodávajícímu písemné prohlášení Kupujícího o splnění závazku Kupujícího seznámit financující banku se závazky Kupujícího v souladu s tímto bodem 2.3, a to do třiceti (30) dnů ode dne zápisu vkladu zástavního práva zřízeného ve prospěch financující banky do katastru nemovitostí.

2.4 Pro odstranění případných výkladových nejasností si Smluvní strany výslovně sjednávají, že v případě, že Prodávající udělí Kupujícímu předchozí písemný souhlas se zcizením Pozemků dle bodu 2.1 tohoto odstavce, je Kupující povinen postupovat v souladu s ujednáními o předkupním právu věcném dle tohoto článku Smlouvy a nejprve učinit Prodávajícímu řádnou nabídku na využití předkupního práva.

- 2.5 Smluvní strany se dohodly, že v případě že bude mít Kupující v úmyslu Pozemky zcizit nebo jakkoliv zatížit ve prospěch Kupujícího anebo třetí osoby v intencích bodu 2.1 tohoto odstavce 2 s přihlédnutím k výjimkám uvedeným v bodu 2.2 a 2.3 tohoto odstavce 2, je povinen nejprve požádat Prodávajícího o předchozí písemný souhlas.

Prodávající je povinen rozhodnout (i) o nevydání předchozího písemného souhlasu nebo (ii) o vydání předchozího písemného souhlasu, nejpozději ve lhůtě do **4 měsíců** ode dne přijetí žádosti Kupujícího. V případě, že Prodávající nerozhodne o nevydání souhlasu v lhůtě dle předchozí věty, je povinen Kupujícímu v každém jednotlivém případě uhradit smluvní pokutu ve výši 10.000 Kč za každý započatý den prodlení.

- 2.6 Zákaz zcizení a zatížení sjednaný v tomto odstavci 2 tohoto článku Smlouvy se zřizuje na dobu určitou a zaniká splněním některé z následujících skutečností:

- (i) získání Povolení k užívání v rozsahu nejméně 70% Podlahové plochy Projektu,
- (ii) dnem **31.12.2029**.

Smluvní strany se dále dohodly, že v případě, že Kupující získá Povolení k užívání v rozsahu menším než 70% Podlahové plochy Projektu, uzavřou Smluvní strany na výzvu Kupujícího ve lhůtě do 3 měsíců od doručení výzvy dohodu o zániku zákazu zcizení a zatížení ve vztahu k těm z Pozemků, na kterých bude umístěna dílčí stavba Projektu, ke které Kupující získal Povolení k užívání; rozsah takových Pozemků bude určen postupem dle odstavce 1, bodu 1.5 tohoto článku Smlouvy (Část Pozemků). Strany jsou si povinny poskytnout potřebnou součinnost k výmazu zápisu zákazu zcizení a zatížení z katastru nemovitostí.

3. V případě jakéhokoliv zcizení Pozemků Kupujícím za dodržení jednotlivých ustanovení Smlouvy se Kupující zavazuje, že součástí příslušné smlouvy, jejímž předmětem bude zcizení Pozemků, bude (i) stanovení povinnosti druhé smluvní straně Pozemky užívat pro stejný účel, jaký je vyjádřen v článku IV. této Smlouvy, a dále (ii) stanovení zákazu druhé smluvní straně Pozemky jakkoliv zatížit ve prospěch svůj či jiné osoby, a dále (iii) stanovení zákazu druhé smluvní straně Pozemky jakkoliv zcizit, a to vše v rozsahu této Smlouvy včetně doby trvání takových povinností a zákazů.
4. V případě, že Kupující poruší svou povinnost (i) z věcného předkupního práva anebo (ii) ze zákazu zcizení anebo (iii) ze zákazu zatížení dle tohoto článku Smlouvy (vyjma případů uvedených v odst. 5 tohoto článku Smlouvy), je Prodávající oprávněn od Smlouvy odstoupit a Kupující je, bez ohledu na využití práva Prodávajícího od této Smlouvy odstoupit, povinen zaplatit v každém jednotlivém případě Prodávajícímu smluvní pokutu ve výši 25% z Kupní ceny.
5. V případě, že Kupující:
- a) poruší svou povinnost sjednanou v odst. 2 bod 2.2 písm. b) věta druhá tohoto článku Smlouvy, je povinen uhradit Prodávajícímu smluvní pokutu ve výši 500.000 Kč za každý i započatý měsíc prodlení až do provedení nápravy; v případě, že Kupující dané porušení nenapraví ani v dodatečné lhůtě 12 měsíců, je Prodávající oprávněn od Smlouvy odstoupit a Kupující je, bez ohledu na využití práva odstoupit od Smlouvy Prodávajícím, povinen uhradit Prodávajícímu smluvní pokutu ve výši 10% z Kupní ceny;
 - b) poruší svou povinnost sjednanou v odst. 2 bod 2.2 písm. b) věta třetí tohoto článku Smlouvy, je Prodávající oprávněn od Smlouvy odstoupit a Kupující je, bez ohledu na využití práva odstoupit od Smlouvy Prodávajícím, povinen uhradit Prodávajícímu smluvní pokutu ve výši 20% z Kupní ceny;
 - c) poruší kteroukoliv z povinností sjednaných v odst. 2 bod 2.3 tohoto článku Smlouvy, je povinen uhradit Prodávajícímu smluvní pokutu ve výši 500.000 Kč za každý i započatý měsíc prodlení až do provedení nápravy; v případě, že Kupující dané porušení nenapraví ani v dodatečné lhůtě 12

měsíců, je Prodávající oprávněn od Smlouvy odstoupit a Kupující je, bez ohledu na využití práva odstoupit od Smlouvy Prodávajícím, povinen uhradit Prodávajícímu smluvní pokutu ve výši 10% z Kupní ceny;

- d) poruší svou povinnost sjednanou v odst. 3 tohoto článku Smlouvy, je Prodávající oprávněn od Smlouvy odstoupit a Kupující je, bez ohledu na využití práva odstoupit od Smlouvy Prodávajícím, povinen uhradit Prodávajícímu smluvní pokutu ve výši 25% z Kupní ceny.

Ustanovení tohoto odstavce 5 je ustanovením speciálním ve vztahu k odstavci 4 tohoto článku Smlouvy a uvedený odstavec 4 se tedy neuplatní na případy předpokládané tímto odstavcem 5.

Článek IX.

Odstoupení od Smlouvy a jiná ujednání

1. Smluvní strany si sjednávají, že Prodávající je nad rámec důvodů výslovně ve Smlouvě uvedených oprávněn od Smlouvy odstoupit výlučně v případě, že v době od nabytí vlastnického práva k Pozemkům ve prospěch Kupujícího do dne úplného zániku předkupního práva k Pozemkům zřízeného dle čl. VIII Smlouvy, bude:
 - (i) pravomocně nařízen výkon rozhodnutí prodejem Pozemků či některého/některých z nich nebo
 - (ii) rozhodnuto o provedení exekuce prodejem Pozemků či některého/některých z nich nebo
 - (iii) Prodávajícímu nebo Kupujícímu oznámeno započetí výkonu zástavního práva k Pozemkům či některému/některým z nich zástavním věřitelem.
2. Smluvní strany jsou v případě odstoupení od Smlouvy povinny si vzájemně vrátit vše, co si do okamžiku účinků odstoupení na základě Smlouvy poskytly, není-li touto Smlouvou uvedeno jinak, přičemž odstoupením od Smlouvy se závazek zrušuje od počátku v souladu s § 2004 odst. 1 Občanského zákoníku. Smluvní strany výslovně sjednávají, že ustanovení zakládající smluvní pokuty zůstávají v platnosti a účinnosti i v případě odstoupení od Smlouvy některou ze Smluvních stran.
3. Vzhledem k tomu, že porušení povinností Kupujícím dle této Smlouvy, na základě kterého má Prodávající právo zrušit tuto Smlouvu odstoupením, je považováno za podstatné porušení této Smlouvy, si Smluvní strany pro případ, kdy v okamžiku zrušení této Smlouvy odstoupením ze strany Prodávajícího budou na Pozemcích zrealizovány stavební práce, sjednávají následující práva a povinnosti. Smluvní strany považují dohodu o vypořádání z důvodu uvedených v tomto odstavci 3 za relevantní. Vedle vrácení Kupní ceny uhradí Prodávající Kupujícímu rovněž cenu (rozestavěné) stavby Projektu, která bude součástí Pozemků nebo některého/některých z nich, včetně technologie a infrastruktury (rozestavěné) stavby Projektu s výjimkou Specifické technologie (jak je tento pojem vymezen v čl. VIII odst. 1 bod 1.4 Smlouvy), přičemž cena bude stanovena jakožto v místě a čase obvyklá na základě znaleckého posudku zpracovaného společností Gleeds CZ nebo Arcadis Czech Republic na náklady Prodávajícího. V případě, že v rozestavěné stavbě anebo součástí (rozestavěné) stavby Projektu bude Specifická technologie, nebude Specifická technologie zahrnuta do finančního vypořádání ve prospěch Kupujícího a Kupující je povinen Specifickou technologii z (rozestavěné) stavby Projektu odinstalovat ve lhůtě do 3 měsíců ode dne právních účinků zrušení Smlouvy odstoupením. Pokud tak Kupující neučiní, je Prodávající oprávněn provést odstranění sám na náklady Kupujícího a Prodávající je oprávněn tyto náklady jednostranně započíst proti pohledávce Kupujícího na vrácení Kupní ceny. Prodávající je v tomto případě povinen vrátit Kupujícímu Kupní cenu ve lhůtě do 1 měsíce ode dne odstranění Specifické technologie, nebude-li dle Smlouvy stanovena lhůta pozdější.

Smluvní strany konstatují, že všechny případy porušení povinností ze strany Kupujícího, na základě nichž má Prodávající právo od Smlouvy odstoupit, jsou považovány za podstatné porušení Smlouvy, stav nastalý po porušení povinností Kupujícím je ve zřejmém rozporu s účelem Smlouvy a se zájmy Prodávajícího, přičemž za takových okolností by Prodávající Smlouvu neuzavřel, tudíž již nemůže mít zájem na pokračování právního vztahu založeného Smlouvou.

V případě, že by došlo k přijetí nabídky předkupního práva Prodávajícím nebo k odstoupení od Smlouvy Prodávajícím či Kupujícím nebo ke zrušení Smlouvy, je Kupující povinen zajistit zánik všech věcných práv zřízených ve prospěch Kupujícího zatěžujících Pozemky či jejich část(-i) či zánik jiné závady (v intencích § 1107 Občanského zákoníku) vztahující se k Pozemkům včetně jejich případného výmazu z katastru nemovitostí u příslušného katastrálního úřadu, a to nejpozději do 90 dnů od doručení oznámení příslušné ze Smluvních stran o přijetí nabídky předkupního práva, resp. o odstoupení od Smlouvy Prodávajícím či Kupujícím. Tato povinnost se nevztahuje na služebnosti zatěžující Pozemky ve prospěch správců a vlastníků inženýrských sítí. V případě nesplnění jakékoliv povinností Kupujícího uvedené v tomto odstavci 5 je Kupující povinen uhradit Prodávajícímu smluvní pokutu ve výši 10.000 Kč za každý i jen započatý den prodlení se splněním povinností Kupujícího vyplývajících z tohoto odstavce 5 do provedení nápravy.

Smluvní strany se dohodly, že právo na úhradu kupní ceny v případě přijetí nabídky předkupního práva Prodávajícím či právo na vrácení Kupní ceny dle jakéhokoli ustanovení Smlouvy či na úhradu ceny rozestavěné stavby Projektu bude Kupujícímu náležet jen, není-li ve Smlouvě uvedeno jinak, za současného splnění podmínek, že (i) Prodávající bude zapsán jakožto vlastník Pozemků v katastru nemovitostí a (ii) Pozemky nebudou zatíženy jakýmkoliv právem uvedeným v odst. 5 tohoto článku Smlouvy, zřízeným na základě či v souladu či v souvislosti s právním jednáním Kupujícího; budou-li Pozemky zatíženy právem uvedeným v odst. 5 tohoto článku Smlouvy, bude Prodávající povinen k úhradě kupní ceny v případě přijetí nabídky předkupního práva nebo vrácení Kupní ceny a úhradě ceny rozestavěné stavby Projektu až k okamžiku, kdy takové právo (včetně jeho výmazu z katastru nemovitostí) zanikne následkem právního jednání Kupujícího nebo třetí osoby, vždy však tak, že Prodávající nebude do výmazu tohoto práva povinen ze svého nic plnit v souvislosti s uspokojením zajištěné pohledávky včetně příslušenství). Smluvní strany se dohodly, že vynaloží-li Prodávající za účelem zániku práva uvedeného v odst. 5 tohoto článku Smlouvy vlastní finanční prostředky (zejména v souvislosti s uspokojením zajištěné pohledávky), tato pohledávka Prodávajícího a pohledávka Kupujícího z titulu úhrady kupní ceny v případě přijetí nabídky předkupního práva nebo vrácení Kupní ceny a případně úhrady ceny rozestavěné stavby Projektu dle této Smlouvy se vzájemně započítávají; Prodávající bude povinen uhradit Kupujícímu kupní cenu v případě přijetí nabídky předkupního práva nebo vrátit Kupní cenu a případně uhradit cenu rozestavěné stavby Projektu ve výši ponížené o částku, kterou Prodávající uhradil dle tohoto odstavce 6. ze svého.

7. V případě, že Prodávajícímu vznikne právo od Smlouvy odstoupit a současně na části Předmětu převodu již bude umístěna dílčí stavba Projektu, pak Prodávající je oprávněn svého práva od Smlouvy odstoupit využít pouze částečně, a to v rozsahu té části Předmětu převodu, která nebude touto dílčí stavbou Projektu zastavěna. Část Předmětu převodu zastavěná dílčí stavbou Projektu, v rozsahu které nebude Prodávající oprávněn využít svého práva od Smlouvy odstoupit, bude určena totožným způsobem jako Část Pozemku dle čl. VIII odst. 1, bod 1.6 Smlouvy. V případě pochybností Stran je nutné postupovat v souladu s účelem této Smlouvy, tedy s úmyslem Stran umožnit dokončení a řádné užívání staveb Projektu, či alespoň části Projektu, přičemž Kupující je dle své volby oprávněn realizovat Projekt v Etapách.

Článek X.

Odevzdání předmětu převodu a nabytí vlastnického práva

1. Kupující nabude vlastnické právo k Předmětu převodu provedením vkladu vlastnického práva do katastru nemovitostí na základě rozhodnutí katastrálního úřadu o povolení tohoto vkladu. Kupující nabude vlastnické právo k Předmětu převodu se zpětným účinkem ke dni podání Návrhu na vklad příslušnému katastrálnímu úřadu.
2. Smluvní strany se výslovně dohodly, že katastrální úřad zapíše změnu vlastnického práva vyplývající z této Smlouvy ve prospěch Kupujícího. Návrh na vklad podepsaly Smluvní strany spolu s touto Smlouvou.
3. Návrh na vklad podá Schovatel za podmínek stanovených ve Smlouvě o úschově. Kupující uhradí správní poplatek přímo související s prodejem a koupí Předmětu převodu a vkladem do katastru nemovitostí (kolkovné).
4. Pokud příslušný katastrální úřad přeruší řízení o povolení vkladu vlastnického práva Kupujícího k Předmětu převodu do katastru nemovitostí nebo požádá o nápravu vad, poskytnout si Smluvní strany vzájemně nezbytnou součinnost k co nejrychlejšímu odstranění všech překážek nebo všech nesrovnalostí v této Smlouvě nebo v Návrhu na vklad tak, aby příslušný katastrální úřad mohl vklad vlastnického práva, jakož i vklad věcných práv dle čl. VIII Smlouvy do katastru nemovitostí povolit v co nejkratší době.
5. Dojde-li (byť i v části) k zamítnutí Návrhu na vklad na základě pravomocného rozhodnutí z důvodu právních vad této Smlouvy zjištěných v rámci povolovacího řízení týkajícího se vkladu vlastnického práva dle Katastrálního zákona, zavazují se Smluvní strany uzavřít novou kupní smlouvu o převodu vlastnického práva k Předmětu převodu za podmínek uvedených níže (dále jen „**Nová smlouva**“). Znění Nové smlouvy bude plně odpovídat znění této Smlouvy s výjimkou ustanovení, v nichž byly zjištěny právní nedostatky. Ustanovení obsahující právní nedostatky musejí být v dobré víře nahrazena novými ustanoveními tak, aby byly odstraněny právní nedostatky při současném zachování obsahu a smyslu předmětných ustanovení. Smluvní strana je oprávněna vyzvat druhou Smluvní stranu k uzavření Nové smlouvy tím, že předloží opravený návrh Nové smlouvy ve lhůtě 15 kalendářních dnů od nabytí účinnosti rozhodnutí katastrálního úřadu o zamítnutí vkladu vlastnického práva. Vyzvaná Smluvní strana musí Novou smlouvu uzavřít nejpozději do 4 měsíců od doručení výzvy.
6. Předmět převodu se považuje za předaný Kupujícímu ke dni faktického provedení vkladu vlastnického práva ve prospěch Kupujícího do katastru nemovitostí.

Článek XI.

Vyšší moc

1. Žádná ze Smluvních stran nenese odpovědnost za zpoždění anebo nesplnění závazků založených Smlouvou z důvodu okolností vylučujících odpovědnost, mezi které pro účely této Smlouvy válka, mobilizace, stávka, požár, záplavy a takové objektivní skutkové a právní okolnosti, které leží mimo kontrolu té které Smluvní strany („**Vyšší moc**“). Za událost Vyšší moci ve smyslu této Smlouvy je nutné pokládat rovněž (i) podání neúspěšného odvolání, žaloby či jakéhokoliv podobného podání třetí osobou, podaného v souvislosti s jakýmkoliv povolením vyžadovaným v rámci této Smlouvy, (ii) porušení zákonných povinností příslušných úřadů a dotčených orgánů státní správy a jejich zpoždění, které není v souladu s jejich zákonnými povinnostmi, (iii) překročení zákonných oprávnění příslušných úřadů nebo dotčených orgánů státní správy; (iv) šikanozní jednání účastníků řízení o vydání jakéhokoliv povolení vyžadovaného dle této Smlouvy (EIA, Územní rozhodnutí, Stavební povolení a/nebo Povolení k užívání).

Mezi Vyšší moc dle této Smlouvy nepatří obchodní ani ekonomická situace Kupujícího ani nepříznivá ekonomická situace na reálním trhu, jakož ani jiná národní či světová hospodářská krize.

V případě, že se v průběhu realizace Projektu vyskytne překážka Vyšší moci bránící Kupujícímu či Prodávajícímu ve splnění kteréhokoliv z Milníků či lhůty dle této Smlouvy, Milníky/lhůty se automaticky prodlužují o dobu, po kterou bude existovat Vyšší moc, a to o počet dní ode dne vzniku překážky do dne, kdy překážka bránící splnění daného Milníku/lhůty odpadne.

Článek XII.

Oznámení

Není-li v této Smlouvě výslovně stanoveno jinak, veškerá komunikace mezi Smluvními stranami, především oznámení a sdělení vyžadovaná dle této Smlouvy, musí být vyhotovena v písemné formě v českém jazyce a doručena druhé Smluvní straně na adresy a čísla uvedená níže, výhradně (i) do datové schránky, případně (ii) osobně, (iii) doporučeným dopisem poštou, (iv) elektronickou poštou (email) na emailovou adresu uvedenou níže s potvrzením o doručení nebo (v) kurýrní službou s potvrzením o doručení. Oznámení učiněná výše uvedeným způsobem budou považována za řádně doručena Smluvní straně, které jsou určena:

- (a) v případě osobního doručení - v okamžiku přijetí oznámení či sdělení osobou uvedenou v odstavci 2 tohoto článku nebo osobou pověřenou v písemné formě příslušnou Smluvní stranou k převzetí daného oznámení či sdělení;
- (b) v případě zaslání doporučenou poštou - v okamžiku převzetí danou Smluvní stranou nebo, pokud daná Smluvní strana zásilku nepřevzme, (i) uplynutím tří pracovních dnů od data uložení zásilky na dodací poště adresáta nebo (ii) v den, kdy Smluvní strana odmítne převzetí poštovní zásilky, přičemž důkazem o zaslání poštou bude potvrzený podací lístek;
- (c) v den uvedený na potvrzení o přečtení zprávy adresátem;
- (d) v případě zaslání kurýrem - v okamžiku převzetí danou Smluvní stranou nebo, pokud daná Smluvní strana zásilku nepřevzme, okamžikem, kdy je zásilka vrácena odesílateli;
- (e) v případě zaslání do datové schránky doručením do datové schránky.

2. Poštovní adresou Prodávajícího se rozumí:

Statutární město Ostrava

Adresa: Prokešovo náměstí 8, 729 30 Ostrava
Email: posta@ostrava.cz
ID datové schránky: 5zubv7w

Poštovní adresou Kupujícího se rozumí:

Panattoni Czech Republic Development s.r.o.

Adresa: V celnici 1034/6, Nové Město, 110 00 Praha 1
Email: [redacted]
ID datové schránky: m88r9mh

Smluvní strany se výslovně dohodly, že souhlasy, oznámení a jiná sdělení (včetně všech výzev dle této Smlouvy) týkající se běžných záležitostí dle této Smlouvy mohou být zasílány druhé Smluvní straně i elektronickou poštou (email) na emailovou adresu uvedenou v tomto článku Smlouvy bez nutnosti doručení některým z dalších výše uvedených způsobů. Smluvní strany ovšem výslovně uvádějí, že veškerá jednání vedoucí k ukončení této Smlouvy nebo její změně, zejména odstoupení od této Smlouvy (tedy nikoliv běžné záležitosti dle této Smlouvy), musí být učiněny písemně a doručeny zbylé Smluvní straně, do datové schránky, osobně, kurýrní službou nebo doporučenou poštou na výše uvedenou adresu pro doručování (tedy nikoliv elektronickou poštou).

/email/).

Smluvní strany tímto také vylučují použití ustanovení § 573 Občanského zákoníku, které stanoví, že zásilka odeslaná s využitím služeb provozovatele poštovních služeb došla třetí pracovní den po odeslání.

3. Smluvní strana oznámí druhé Smluvní straně bez zbytečného odkladu veškeré změny údajů uvedených v odstavci 2 tohoto článku a veškeré další změny své poštovní adresy, doporučenou poštou; toto oznámení musí být zasláno na adresu uvedenou v odst. 2 tohoto článku (či na adresu řádně oznámenou výše uvedeným způsobem). V případě řádného doručení takového oznámení bude poštovní adresa Smluvní strany změněna bez nutnosti změny této Smlouvy či přijetí jakékoli jiné dohody mezi Smluvními stranami.

Článek XIII.

Závěrečná ustanovení

1. Smluvní strany jsou při uzavírání Smlouvy seznámeny s připravovanou právní úpravou na úseku stavebního řízení a z toho důvodu výslovně sjednávají, že v případě uplatnění nového stavebního zákona na povolovací proces Projektu či jejího užívání budou při výkladu Smlouvy a práv a povinností Smluvních stran vycházet z účelu Smlouvy a jejich jednotlivých ustanovení a budou Smlouvu vykládat dle nového stavebního zákona totožně jako dle stavebního zákona, za současného zachování totožných lhůt sjednaných pro plnění povinností. Tam, kde vznikne nejasnost, Smluvní strany bez zbytečného odkladu uzavřou takové dodatky ke Smlouvě, které umožní dosažení výsledku stejného, a pokud to není možné, pak co nejbližšího tomu, jakého mělo být dosaženo stávajícím ujednáním odkazujícím na stavební zákon. Pro zamezení pochybnostem, bude-li dle nového stavebního zákona sloučeno stavební a územní řízení do jednoho společného/sloučeného řízení, bude předmětem takového dodatku mj. i sjednání lhůt pro podání žádosti o vydání Územního rozhodnutí a Stavebního povolení v intencích odst. 2 písm. b) a c) článku VI této Smlouvy.
2. S výjimkou případů výslovně stanovených v této Smlouvě nejsou Smluvní strany oprávněny od této Smlouvy odstoupit.
3. Smluvní strany se dohodly, že smluvní pokuty sjednané Smlouvou zaplatí povinná smluvní strana nezávisle na zavinění, není-li ujednáno jinak, a nezávisle na tom, zda a v jaké výši vznikne druhé smluvní straně újma, kterou lze vymáhat samostatně. Smluvní strany se dohodly, že smluvní strana, která má právo na smluvní pokutu dle Smlouvy, má právo také na náhradu škody vzniklé z porušení povinností, ke kterému se smluvní pokuta vztahuje, a to ve výši přesahující smluvní pokutu, přičemž Smluvní strany se výslovně dohodly, že toto ujednání se neuplatní v případě porušení povinností dle čl. VI Smlouvy Kupujícím za současného vzniku tomu odpovídajícího práva Prodávajícího na smluvní pokutu dle čl. VI této Smlouvy a v případě porušení povinností dle této Smlouvy Prodávajícího za současného vzniku práva Kupujícího na smluvní pokutu dle této Smlouvy, když v těchto případech se smluvní pokuta považuje za paušalizovanou náhradu škody.
4. Smlouva je uzavřena a nabývá částečné obligačně právní účinnosti jejím podpisem osobami oprávněnými jednat v zastoupení Smluvních stran a dnem jejího uveřejnění prostřednictvím registru smluv dle ust. § 6 zákona č. 340/2015 Sb, o zvláštních podmínkách účinnosti některých smluv, uveřejňování těchto smluv a o registru smluv (zákon o registru smluv), ve znění pozdějších předpisů. Smlouva nabývá obligačně právní účinnosti v plném rozsahu splněním odkládací podmínky ujednané v čl. II odst. 1 a čl. III Smlouvy, jejímž splněním nabyde účinnosti smluvní ujednání obsažené v čl. II odst. 1 Smlouvy upravující převod vlastnického práva k Předmětu převodu. Jednotlivá práva ujednaná ve Smlouvě nabývají věcně právních účinků zápisem vkladu těchto věcných práv podle Smlouvy do katastru nemovitostí.
5. O nabytí účinnosti Smlouvy se Prodávající zavazuje informovat Kupujícího bez zbytečného odkladu elektronicky do datové schránky Kupujícího.

6. Tato Smlouva může být měněna pouze písemně. Za písemnou formu nebude pro tento účel považována výměna e-mailových či jiných elektronických zpráv.
7. Před podáním Návrhu na vklad Schovatelem na katastr nemovitostí je Kupující oprávněn postoupit tuto Smlouvu jako celek, tedy postoupit všechna práva a převést povinnosti z této Smlouvy, na jakoukoliv třetí osobu, která s Kupujícím tvoří, nebo ke dni postoupení bude tvořit, koncern, nebo která je součástí koncernu, do kterého náleží Kupující ve smyslu § 79 a násl. zákona č. 90/2012 Sb., o obchodních společnostech a družstvech (o obchodních korporacích), ve znění pozdějších předpisů, a to výhradně tak, že třetí osoba jakožto postupník vstoupí v plném rozsahu do právního postavení Kupujícího jakožto postupitele ze Smlouvy. Postupní smlouva bude uzavřena formou dodatku k této Smlouvě, jejími smluvními stranami budou Prodávající, Kupující a třetí osoba jakožto postupník, přičemž souhlas Prodávajícího jakožto postoupené strany s postoupením Smlouvy bude vyjádřen podpisem takového dodatku. Za předpokladu dodržení podmínek vyplývajících z tohoto odstavce se Prodávající zavazuje poskytnout Kupujícímu veškerou nezbytnou součinnost (včetně příslušného souhlasu s postoupením Smlouvy), a to do 4 měsíců ode dne, kdy bude k poskytnutí takové součinnosti vyzván.
8. Žádná ze Smluvních stran není oprávněna postoupit žádná práva ani převést žádné povinnosti z této Smlouvy na jakoukoliv třetí osobu, nedohodnou-li se Smluvní strany jinak.
9. Smluvní strany se dohodly ve smyslu § 1740 odst. 2 a 3 občanského zákoníku, že vylučují přijetí nabídky, která vyjadřuje obsah návrhu Smlouvy jinými slovy, i přijetí nabídky s dodatkem nebo odchylkou, i když dodatek či odchylka podstatně nemění podmínky nabídky.
10. Bude-li jakékoliv ustanovení této Smlouvy shledáno příslušným soudem nebo jiným orgánem zdánlivým, neplatným, nebo nevymahatelným, bude takové ustanovení považováno za vypuštěné ze Smlouvy a ostatní ustanovení této Smlouvy budou nadále trvat, pokud lze předpokládat, že by Smluvní strany tuto Smlouvu uzavřely i bez takového ustanovení, pokud by zdánlivost, neplatnost nebo nevymahatelnost rozpoznaly včas (oddělitelné ujednání). Smluvní strany v takovém případě bez zbytečného odkladu uzavřou takové dodatky k této Smlouvě, které umožní dosažení výsledku stejného, a pokud to není možné, pak co nejbližšího tomu, jakého mělo být dosaženo zdánlivým, neplatným, nebo nevymahatelným ustanovením.
11. Smluvní strany tímto prohlašují, že ve smyslu § 1764 a násl. Občanského zákoníku na sebe berou nebezpečí změny okolností a žádná ze Smluvních stran tedy není oprávněna domáhat se po druhé Smluvní straně a/nebo soudně obnovení jednání o této Smlouvě z důvodu podstatné změny okolností zakládající hrubý nepoměr v právech a povinnostech Smluvních stran.
12. Každá ze Smluvních stran prohlašuje, že Smlouvu uzavírá vážně, svobodně, určitě a jí srozumitelně a to pokud jde o celý obsah Smlouvy, s nímž se před podpisem Smlouvy podrobně seznámila a plně mu porozuměla. Jako projev toho připojuje podpis osoby v tomto směru danou právníčkou osobu zastupující.
13. Tato Smlouva obsahuje úplné ujednání o předmětu Smlouvy a všech náležitostech, které Smluvní strany měly a chtěly ve Smlouvě ujednat, a které považují za důležité pro závaznost Smlouvy. Žádný projev Smluvních stran učiněný při jednání o Smlouvě ani projev učiněný po uzavření Smlouvy nesmí být vykládán v rozporu s výslovnými ustanoveními této Smlouvy a nezakládá žádný závazek žádná ze Smluvních stran.
14. Smlouva je vyhotovena v 5 stejnopisech, z toho 3 stejnopisy s úředně ověřenými podpisy Smluvních stran; všechny stejnopisy této Smlouvy budou předány Schovateli bezprostředně po podpisu této Smlouvy poslední Smluvní stranou.
15. Nedílnou součástí této Smlouvy jsou následující přílohy:
 - Příloha č. 1: Specifikace projektu
 - Příloha č. 2: Výpis z katastru nemovitostí

Smlouva

- Příloha č. 3: Rozhodnutí o umístění stavby „Průmyslová zóna Mošnov – „Malá zóna“ –
připojení VN 22 kV
Příloha č. 4: Limítní studie ŘLP
Příloha č. 5: Smlouva o uzavření budoucí smlouvy o zřízení věcného břemene – služebnosti
Příloha č. 6: Nabídka Kupujícího doručená 30.7.2020 – část týkající se záměru využití území
Příloha č. 7: Specifikace „Nežádoucího provozu“ včetně seznamu průmyslu a odvětví
nežádoucího provozu
Příloha č. 8: Seznam pozemků pro účely pachtu
Příloha č. 9: Geometrický plán č. 1640-65c/2020 ze dne 14. 5. 2020
Příloha č. 10: Geometrický plán č. 1640-65a/2020 ze dne 14. 5. 2020
Příloha č. 11: Geometrický plán č. 1640-65b/2020 ze dne 14. 5. 2020

Článek XIV.

Doložka platnosti

Doložka platnosti právního jednání dle § 41 zákona č. 128/2000 Sb., o obcích (obecní zřízení), ve znění pozdějších předpisů:

1. O záměru Prodávajícího prodat Pozemky podle této Smlouvy rozhodlo zastupitelstvo města dne 20.5.2020 usnesením č. 0845/ZM1822/14.
2. Záměr obce prodat Pozemky podle této Smlouvy byl zveřejněn na úřední desce Magistrátu města Ostravy od 21. 5. 2020 do 3. 8. 2020.
3. O prodeji Pozemků podle této Smlouvy a o uzavření této Smlouvy na straně Prodávajícího rozhodlo zastupitelstvo města dne 11. 12. 2020 usnesením č. 1180/ZM1822/19.

Za Prodávajícího

Datum: 23-12-2020

Místo: 



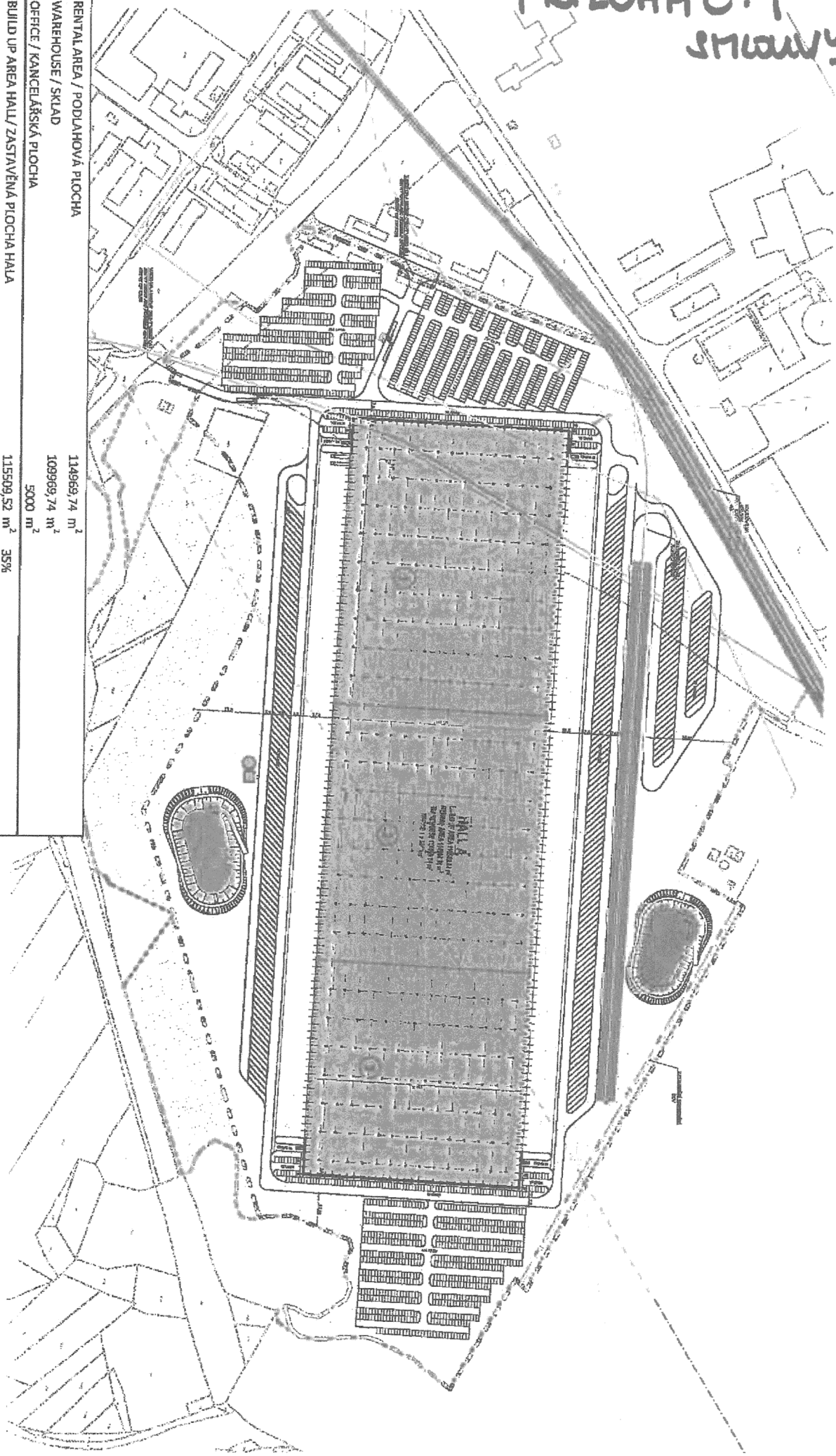
Za Kupujícího

Datum: 21.12.2020

Místo: 

Přijímá
Přijímá

PRÍLOHA č. 1 SMYSLY



RENTAL AREA / PODLAHOVÁ PLOCHA	114969,74 m ²
WAREHOUSE / SKLAD	109969,74 m ²
OFFICE / KANCELÁRSKÁ PLOCHA	5000 m ²
BUILD UP AREA HALL/ ZASTAVENÁ PLOCHA HALLA	115509,52 m ² 35%
BUILD UP AREA SMALL OBJECTS/ ZASTAVENÁ PLOCHA DROBNÉ OBJEKTY	256 m ² 0,1%
PAVED AREA / ZPEVNĚNÁ PLOCHA (zastavěná + zpevněná plocha)	133775 m ² 41%
GREEN AREA / ZELENĚ	249540 m ² 76% < 80% dle platné ÚPD Mošňov (2.1.2020)
AREA OF PRODUCTION / PLOCHA VÝROBY	80369 m ² 24%
AREA / PLOCHA CELKOVÁ - ZÁJMOVÉ ÚZEMÍ	329909 m ² 100%
	380513 m ²

Developer: **Panattoni** | Designer: **RotaGroup** | Teren: **-** | Documentation: **Architectural study** | Content: **Situation** | Scale: **-** | Format: **A4** | Date: **27.11.2020**



VÝPIS Z KATASTRU NEMOVITOSTÍ

prokazující stav evidovaný k datu 10.11.2020 13:55:02

Vyhotoveno bezúplatně dálkovým přístupem pro účel: Správa majetku, č.j.: 1 pro Statutární město Ostrava

Okres: CZ0804 Nový Jičín

Obec: 568686 Mošnov

Kat.území: 699934 Mošnov

List vlastnictví: 493

V kat. území jsou pozemky vedeny ve dvou číselných řadách (St. = stavební parcela)

Vlastník, jiný oprávněný	Identifikátor	Podíl
Vlastnické právo		
Statutární město Ostrava, Prokešovo náměstí 1803/8, Moravská Ostrava, 70200 Ostrava	00845451	

ČÁSTEČNÝ VÝPIS

Nemovitosti				
Pozemky				
Parcela	Výměra [m ²]	Druh pozemku	Způsob využití	Způsob ochrany
822/4	71023	ostatní plocha	jiná plocha	
855/1	5137	ostatní plocha	manipulační plocha	
855/8	960	ostatní plocha	manipulační plocha	
943/1	386	vodní plocha	koryto vodního toku přirozené nebo upravené	
947/3	3058	vodní plocha	koryto vodního toku přirozené nebo upravené	
1146/1	4885	ostatní plocha	ostatní komunikace	
1152	5431	ostatní plocha	ostatní komunikace	
1153	2227	ostatní plocha	ostatní komunikace	
1239/3	5391	ostatní plocha	nepločná půda	
1239/15	22	ostatní plocha	nepločná půda	
1239/23	284	ostatní plocha	nepločná půda	
1239/24	2089	ostatní plocha	nepločná půda	
1239/25	6089	ostatní plocha	nepločná půda	
1239/26	4174	ostatní plocha	nepločná půda	
1239/27	323	ostatní plocha	nepločná půda	
1239/28	2299	ostatní plocha	nepločná půda	
1239/29	791	ostatní plocha	nepločná půda	
1444	196	ostatní plocha	jiná plocha	
1446	196	ostatní plocha	jiná plocha	
1449	196	ostatní plocha	jiná plocha	
1450	197	ostatní plocha	jiná plocha	
2093/74	498	ostatní plocha	manipulační plocha	
2093/75	12	ostatní plocha	nepločná půda	

Pozemky ve zjednodušené evidenci - parcely původ Pozemkový katastr (PK)

Parcela	Díl	Typ	Výměra [m ²]	Původní kat. území
883			206	
884/1			4384	
884/2			2638	

VÝPIS Z KATASTRU NEMOVITOSTÍ

prokazující stav evidovaný k datu 10.11.2020 13:55:02

Okres: CZ0804 Nový Jičín

Obec: 568686 Mošnov

Kat.území: 699934 Mošnov

List vlastnictví: 493

V kat. území jsou pozemky vedeny ve dvou číselných řadách (St. = stavební parcela)

885	318
886	80
887	3792
888	2011
891	2667
892	2422
893	7065
894	2030
923	7175
924	16023
925	7895
943/2	17743
943/3	3955
947/1	5134
947/4	1072

Pozemky ve zjednodušené evidenci - parcely původ Příkladový plán nebo jiný podklad (GP)

Parcela Díl Typ Výměra[m2] Původní kat. území

899			16185	
900/1			1827	
900/2			2956	
901			1223	
904			935	
905			2464	
906			17156	
907/1			5052	
911/1			7126	
912/1			17307	
912/2			1973	
912/3			2084	
913			845	
916			11078	
917			4087	
918			3039	
919			6006	
920			5035	
928/1			5138	
928/2			16799	
943/1	1		43046	
943/1	3		15614	
945			320	
1159			396	

VÝPIS Z KATASTRU NEMOVITOSTÍ

prokazující stav evidovaný k datu 10.11.2020 13:55:02

Okres: CZ0804 Nový Jičín

Obec: 568686 Mošnov

Kat.území: 699934 Mošnov

List vlastnictví: 493

V kat. území jsou pozemky vedeny ve dvou číselných řadách (St. = stavební parcela)

1 Věcná práva sloužící ve prospěch nemovitostí v části B - Bez zápisu

Věcná práva zatěžující nemovitosti v části B včetně souvisejících údajů

Typ vztahu

o Věcné břemeno (podle listiny)

zřízení (uložení), provozu, údržby a oprav podzemního vedení v rámci stavby veřejné komunikační sítě

Oprávnění pro

CETIN a.s., Českomoravská 2510/19, Libeň, 19000 Praha
9, RČ/IČO: 04084063

Povinnost k

Parcela: 822/4

Listina Smlouva o zřízení věcného břemene - úplatná ze dne 22.09.2010. Právní účinky vkladu práva ke dni 02.06.2011.

V-3420/2011-804

Listina Souhlasné prohlášení o přechodu práv v důsledku rozdělení společnosti ze dne 02.06.2015. Právní účinky zápisu k okamžiku 17.06.2015 08:44:25. Zápis proveden dne 10.07.2015; uloženo na prac. Nový Jičín

V-6426/2015-804

Pořadí k datu podle právní úpravy účinné v době vzniku práva

o Věcné břemeno (podle listiny)

právo uložení, provozu, údržby a oprav objektů a zařízení "Průmyslová zóna Mošnov - vnější sítě, SO 01.2.1 Čistírna odpadních vod" v rozsahu dle geometrického plánu č. 504-213/2009

Oprávnění pro

Statutární město Ostrava, Prokešovo náměstí 1803/8,
Moravská Ostrava, 70200 Ostrava, RČ/IČO: 00845451

Povinnost k

Parcela: 822/4

Listina Smlouva o zřízení věcného břemene - úplatná ze dne 07.12.2011. Právní účinky vkladu práva ke dni 27.12.2011.

V-8761/2011-804

Pořadí k datu podle právní úpravy účinné v době vzniku práva

o Věcné břemeno (podle listiny)

právo uložení, provozu, údržby a oprav podzemního vedení a nadzemního zařízení "Průmyslová zóna Mošnov - vnější sítě, SO 01.1.1 Spašková kanalizace" v rozsahu dle geometrického plánu č. 495-141/2009

Oprávnění pro

Statutární město Ostrava, Prokešovo náměstí 1803/8,
Moravská Ostrava, 70200 Ostrava, RČ/IČO: 00845451

Povinnost k

Parcela: 822/4, Parcela: 855/1

Listina Smlouva o zřízení věcného břemene - úplatná ze dne 07.12.2011. Právní účinky vkladu práva ke dni 27.12.2011.

V-8763/2011-804

Pořadí k datu podle právní úpravy účinné v době vzniku práva

Poznámky a další obdobné údaje

VÝPIS Z KATASTRU NEMOVITOSTÍ

prokazující stav evidovaný k datu 10.11.2020 13:55:02

Okres: CZ0804 Nový Jičín

Obec: 568686 Mošnov

Kat.území: 699934 Mošnov

List vlastnictví: 493

V kat. území jsou pozemky vedeny ve dvou číselných řadách (St. = stavební parcela)

Typ vztahu

o Změna číslování parcel

Povinnost k

Parcela: 1239/23, Parcela: 1239/24, Parcela: 1239/25, Parcela: 1239/26, Parcela: 1239/27, Parcela: 1239/28, Parcela: 1239/29, Parcela: 1239/3

o Změna výměr obnovou operátu

Povinnost k

Parcela: 1239/27

Plomby a upozornění - Bez zápisu

E Nabývací tituly a jiné podklady zápisu

Listina

- o Smlouva kupní ze dne 20.09.2006. Právní účinky vkladu práva ke dni 25.09.2006.

V-5613/2006-804

Pro: Statutární město Ostrava, Prokešovo náměstí 1803/8, Moravská Ostrava, 70200 Ostrava RČ/IČO: 00845451

- o Smlouva kupní ze dne 12.06.2007. Právní účinky vkladu práva ke dni 22.06.2007.

V-3838/2007-804

Pro: Statutární město Ostrava, Prokešovo náměstí 1803/8, Moravská Ostrava, 70200 Ostrava RČ/IČO: 00845451

- o Smlouva kupní ze dne 07.06.2007. Právní účinky vkladu práva ke dni 22.06.2007.

V-3837/2007-804

Pro: Statutární město Ostrava, Prokešovo náměstí 1803/8, Moravská Ostrava, 70200 Ostrava RČ/IČO: 00845451

- o Smlouva kupní ze dne 13.06.2007. Právní účinky vkladu práva ke dni 22.06.2007.

V-3839/2007-804

Pro: Statutární město Ostrava, Prokešovo náměstí 1803/8, Moravská Ostrava, 70200 Ostrava RČ/IČO: 00845451

- o Smlouva kupní ze dne 21.06.2007. Právní účinky vkladu práva ke dni 11.07.2007.

V-4310/2007-804

Pro: Statutární město Ostrava, Prokešovo náměstí 1803/8, Moravská Ostrava, 70200 Ostrava RČ/IČO: 00845451

- o Smlouva kupní ze dne 21.06.2007. Právní účinky vkladu práva ke dni 11.07.2007.

V-4311/2007-804

Pro: Statutární město Ostrava, Prokešovo náměstí 1803/8, Moravská Ostrava, 70200 Ostrava RČ/IČO: 00845451

- o Smlouva kupní ze dne 21.06.2007. Právní účinky vkladu práva ke dni 11.07.2007.

V-4312/2007-804

Pro: Statutární město Ostrava, Prokešovo náměstí 1803/8, Moravská Ostrava, 70200 Ostrava RČ/IČO: 00845451

- o Smlouva kupní ze dne 21.06.2007. Právní účinky vkladu práva ke dni 11.07.2007.

V-4309/2007-804

Pro: Statutární město Ostrava, Prokešovo náměstí 1803/8, Moravská Ostrava, 70200 Ostrava RČ/IČO: 00845451

Nemovitosti jsou v územním obvodu, ve kterém vykonává státní správu katastru nemovitostí ČR

Katastrální úřad pro Moravskoslezský kraj, Katastrální pracoviště Nový Jičín, kód: 804.

VÝPIS Z KATASTRU NEMOVITOSTÍ

prokazující stav evidovaný k datu 10.11.2020 13:55:02

Okres: CZ0804 Nový Jičín

Obec: 568686 Mošnov

Kat.území: 699934 Mošnov

List vlastnictví: 493

V kat. území jsou pozemky vedeny ve dvou číselných řadách (St. = stavební parcela)

istina

- o Smlouva kupní ze dne 09.08.2007. Právní účinky vkladu práva ke dni 17.08.2007.
V-5298/2007-804
 Pro: Statutární město Ostrava, Prokešovo náměstí 1803/8, Moravská Ostrava, 70200 Ostrava RČ/IČO: 00845451
- o Smlouva kupní ze dne 17.07.2007. Právní účinky vkladu práva ke dni 17.08.2007.
V-5297/2007-804
 Pro: Statutární město Ostrava, Prokešovo náměstí 1803/8, Moravská Ostrava, 70200 Ostrava RČ/IČO: 00845451
- o Smlouva kupní (§ 17 odst.3 zák.č.229/1991 Sb.) ze dne 24.03.2009. Právní účinky vkladu práva ke dni 02.04.2009.
V-1877/2009-804
 Pro: Statutární město Ostrava, Prokešovo náměstí 1803/8, Moravská Ostrava, 70200 Ostrava RČ/IČO: 00845451
- o Smlouva kupní ze dne 22.08.2011. Právní účinky vkladu práva ke dni 01.09.2011.
V-5435/2011-804
 Pro: Statutární město Ostrava, Prokešovo náměstí 1803/8, Moravská Ostrava, 70200 Ostrava RČ/IČO: 00845451
- o Smlouva darovací č. 06346/2020/IM, IM/21426/2019/Zor ze dne 23.09.2020. Právní účinky zápisu k okamžiku 24.09.2020 14:29:13. Zápis proveden dne 16.10.2020.
V-7421/2020-804
 Pro: Statutární město Ostrava, Prokešovo náměstí 1803/8, Moravská Ostrava, 70200 Ostrava RČ/IČO: 00845451

Vztah bonitovaných půdně ekologických jednotek (BPEJ) k parcelám

Parcela	BPEJ	Výměra [m2]
PK 883	64300	206
PK 884/1	64300	4384
PK 884/2	64300	2638
PK 885	64300	318
PK 886	64300	80
PK 887	64300	3792
PK 888	64300	2011
PK 891	64300	2667
PK 892	64300	2422
PK 893	64300	7065
PK 894	64300	2030
PK 923	64300	7175
PK 924	64300	16023
PK 925	65600	7895
PK 943/2	64300	17743
PK 943/3	64300	3955
PK 947/1	64300	5134
PK 947/4	64300	1072
P 899	64300	16185

Nemovitosti jsou v územním obvodu, ve kterém vykonává státní správu katastru nemovitostí ČR
 Katastrální úřad pro Moravskoslezský kraj, Katastrální pracoviště Nový Jičín, kód: 804.

VÝPIS Z KATASTRU NEMOVITOSTÍ

prokazující stav evidovaný k datu 10.11.2020 13:55:02

Okres: CZ0804 Nový Jičín

Obec: 568686 Mošnov

Kat.území: 699934 Mošnov

List vlastnictví: 493

V kat. území jsou pozemky vedeny ve dvou číselných řadách (St. = stavební parcela)

GP	900/1	64300	1827
GP	900/2	64300	2956
GP	901	64300	1223
GP	904	64300	935
GP	905	64300	2464
GP	906	64300	17156
GP	907/1	65600	5052
GP	911/1	65600	7126
GP	912/1	64300	17307
GP	912/2	64300	1973
GP	912/3	64300	2084
GP	913	64300	845
GP	916	64300	11078
GP	917	65600	4087
GP	918	65600	3039
GP	919	64300	6006
GP	920	64300	5035
GP	928/1	65600	5138
GP	928/2	65600	16799
GP	943/1	64300	43046
		64300	15614
GP	945	64300	320
GP	1159	64300	396

Pokud je výměra bonitních dílů parcel menší než výměra parcely, zbytek parcely není bonitován

Nemovitosti jsou v územním obvodu, ve kterém vykonává státní správu katastru nemovitostí ČR:
Katastrální úřad pro Moravskoslezský kraj, Katastrální pracoviště Nový Jičín, kód: 804.

Vyhotovil:
Český úřad zeměměřický a katastrální - SCD

Vyhotoveno: 10.11.2020 14:17:06

Průleha č. 3 smlouva

Městský úřad Příbor
Odbor stavebního úřadu a přestupků
742 58 Příbor, náměstí Sigmunda Freuda 19

Rozhodnutí má právní moc

10.4.2020



VÁŠ DOPIS ZN

ZE DNE: 20.12.2019
Č.J.: 16303/2019/Han OSÚP-198/2020
VYŘIZUJE: [redacted]
TELEFON: [redacted]
E-MAIL: [redacted]
DATUM: 23.03.2020

Statutární město Ostrava
Prokešovo náměstí 8
729 30 Ostrava

ÚZEMNÍ ROZHODNUTÍ

o umístění stavby

Dne 20.12.2019 podala právnická osoba Statutární město Ostrava, Prokešovo náměstí 8, 729 30 Ostrava, IČ: 00845451 zastoupena v řízení [redacted] sísařská 88, 741 01 Nový Jičín, IČ: 154 53 278 (dále jen „stavebník“), u zdejšího stavebního úřadu žádost o vydání rozhodnutí o umístění stavby „Průmyslová zóna Mošnov – „Malá zóna“ – připojení VN 22 kV“ na pozemcích parc. č. 1147/4, 1147/10, 1147/1 a 1148/1 v k. ú. Sedlnice a obec Sedlnice a na pozemcích parc. č. 1239/25, 1239/24, 1146/1, 822/4, 855/1, 867/1, 853/9, 822/98, 1492, 822/96, 822/1, 822/48, 822/53, 822/54, 822/79, 822/47, 1525, 822/73, 822/83, 813/15, 822/81, 822/74, 813/46, 813/45, 813/18, 802/70, 802/72, 802/74, 802/77, 802/78, 802/2, 802/56, 802/41, 1274/10, 1290/1, 1468/10, 1467/10, 1290/2, 1276/1 a 1309/4 v k. ú. Mošnov a obec Mošnov.

MÚ Příbor, odbor stavebního úřadu a přestupků (dále jen „stavební úřad“), jako stavební úřad příslušný podle § 13 odst. 1 písm. d) zákona č. 183/2006 Sb., o územním plánování a stavebním řádu (stavební zákon), ve znění pozdějších předpisů, posoudil záměr žadatele podle § 84 až 90 stavebního zákona a na základě tohoto posouzení **v y d l á v á** podle § 79 a 92 stavebního zákona a podle § 9 vyhlášky č. 503/2006 Sb., o podrobnější úpravě územního rozhodování, územního opatření a stavebního řádu, ve znění pozdějších předpisů

rozhodnutí o umístění stavby

„Průmyslová zóna Mošnov – „Malá zóna“ – připojení VN 22 kV“ na pozemcích parc. č. 1147/4, 1147/10, 1147/1 a 1148/1 v k. ú. Sedlnice a obec Sedlnice a na pozemcích parc. č. 1239/25, 1239/24, 1146/1, 822/4, 855/1, 867/1, 853/9, 822/98, 1492, 822/96, 822/1, 822/48, 822/53, 822/54, 822/79, 822/47, 1525, 822/73, 822/83, 813/15, 822/81, 822/74, 813/46, 813/45, 813/18, 802/70, 802/72, 802/74, 802/77, 802/78, 802/2, 802/56, 802/41, 1274/10, 1290/1, 1468/10, 1467/10, 1290/2, 1276/1 a 1309/4 v k. ú. Mošnov a obec Mošnov. Stavba obsahuje nové zemní kabelové vedení VN22kV, které budou napájet novou předávací stanicí 22 kV umístěnou na pozemku parc. č. 1239/24 v k. ú. Mošnov.

Pro umístění stavby se stanoví tyto podmínky:

1. Stavba bude umístěna na pozemcích parc. č. 1147/4, 1147/10, 1147/1 a 1148/1 v k. ú. Sedlnice a obec Sedlnice a na pozemcích parc. č. 1239/25, 1239/24, 1146/1, 822/4, 855/1, 867/1, 853/9, 822/98, 1492, 822/96, 822/1, 822/48, 822/53, 822/54, 822/79, 822/47, 1525, 822/73, 822/83, 813/15, 822/81, 822/74, 813/46, 813/45, 813/18, 802/70, 802/72, 802/74, 802/77, 802/78, 802/2, 802/56, 802/41, 1274/10, 1290/1, 1468/10, 1467/10, 1290/2, 1276/1 a 1309/4 v k. ú. Mošnov a obec Mošnov tak, jak je zakresleno ve

výkresu – C.1 – Situace širších vztahů, C.3 Koordinační situační výkres – část 1 č.1 – Situace širších vztahů, C.3 Koordinační situační výkres – část 2 v měř. 1:1000), dokumentujícím současný stav území na podkladu katastrální mapy, se zakreslením požadovaného umístění stavby a stavebního pozemku, s vyznačením vazeb a vlivů na okolí, který je součástí ověřené dokumentace pro územní rozhodnutí o umístění stavby zpracované firmou - [redacted] IČ: 15453278, autorizačním razítkem ověřil Ing. Miroslav Slovák, ČKAIT-1102095, a je přílohou a nedílnou součástí tohoto rozhodnutí.

2. Za stavební pozemek se vymezují stavbou dotčené části pozemků uvedených v podmínce č. 1.
3. Realizace stavby dle ust. § 103 odst. 1 písm. e) bod 4 stavebního zákona nevyžaduje stavební povolení ani ohlášení stavebnímu úřadu.
4. Stavba nesmí být zahájena, dokud územní rozhodnutí nenabude právní moci.
5. Stavba bude provedena v souladu s ověřenou dokumentací územního rozhodnutí. Případné změny nesmí být provedeny bez předchozího projednání se stavebním úřadem.
6. Stavebník zajistí vytyčení polohy stavby odborně způsobilou osobou.
7. Při provádění stavby je nutno dodržovat předpisy týkající se bezpečnosti práce a technických zařízení, zejména zákon č. 309/2006 Sb. (tj. zákon o zajištění dalších podmínek bezpečnosti a ochrany zdraví při práci) a nařízení vlády č. 591/2006 Sb., o bližších minimálních požadavcích na bezpečnost a ochranu zdraví při práci na staveništích, a zajistit ochranu zdraví a života osob na staveništi.
8. Při stavbě budou dodržena ustanovení vyhlášky č. 268/2009 Sb., o technických požadavcích na stavby, v platném znění.
9. S odpady vzniklými při realizaci stavby musí být nakládáno v souladu s platnými předpisy v oblasti odpadového hospodářství (zejména zákonem č. 185/2001 Sb. o odpadech a jeho prováděcími předpisy). Odpady musí být předávány oprávněné osobě dle výše uvedeného zákona a musí být s nimi nakládáno tak, aby nezpůsobovaly újmu životnímu prostředí a nenarušovaly vzhled okolní krajiny.
10. Bude zamezeno šíření prašnosti a bude prováděno účinné čištění vozidel. Případné znečištění komunikační sítě v důsledku realizace stavby bude neprodleně odstraněno žadatelem na náklad stavby.
11. Výkopy budou zajištěny a označeny proti pádu osob do výkopu, při snížení viditelnosti budou osvětleny.
12. Vozovky, příjezdové a přístupové komunikace budou udržovány tak, aby byl zajištěn příjezd vozů HZS, sanitních vozů (i rychlé pohotovostní služby), vozů TKO.
13. Vchody a vjezdy do budov a na pozemky budou zachovány, případně zajištěny provizorními lávkami a přejezdy.
14. Zhotovitel (dodavatel) stavby musí podle ust. § 156 stavebního zákona pro stavbu použít jen takové výrobky, které odpovídají požadavkům daným v citovaném ustanovení.
15. Stavbou nesmí být dotčena práva a právem chráněné zájmy majitelů sousedních nemovitostí ani nesmí docházet k poškozování nemovitostí. Případné škody způsobené při realizaci stavby nebo jejím provozem budou majitelům dotčených nemovitostí uhrazeny dle platných předpisů a nařízení. Spory o náhradu škody řeší příslušný soud.
16. Budou splněny podmínky stanovené dotčenými orgány a vlastníky technické a dopravní infrastruktury:
 - Statutární město Ostrava sp. zn.: SMO/099439/20 ze dne 17.02.2020
 - SHB, a. s. zn.: OP/0010/2019/Šíp ze dne 10.01.2020
 - MÚ Kopřivnice, odbor životního prostředí, čj.: 69641/2018/SkMa ze dne 05.12.2018
 - Ředitelství silnic a dálnic ČR čj.: 54110/Am/S488/ŘSD/2020 ze dne 24.02.2020
 - MÚ Nový Jičín, odbor životního prostředí, čj.: OŽP/70676/2018 ze dne 20.11.2018
 - MÚ Příbor, Odboru rozvoje města ze dne 03.12.2018 č.j.: 12339/2018/No ORM-2005/2018
 - Správa silnic MSK Nový Jičín zn.: II/210/27411/10/2018
 - Letiště Ostrava, a. s. zn.: 41/2018 ze dne 19.11.2018
 - Čepro, a. s. č.j.: 67/S887/MA/2019 ze dne 11.10.2018
 - Česká telekomunikační infrastruktura a. s. ze dne 04.04.2018 č.j.: 578372/18
 - GridServices, s. r. o. ze dne 10.12.2019 zn.: 5002040813

- SmVaK Ostrava a. s. ze dne 03.12.2019 zn.: 9773/V032032/2019/PO
- ČEZ Distribuce, a. s. ze dne 15.11.2019 zn.: 0101213125
- ČEZ Distribuce, a. s. ze dne 22.11.2019 zn.: 1106606515/Ing. Fd

17. Dokončenou stavbu, popřípadě část stavby schopnou samostatného užívání, lze užívat až na základě vydání kolaudačního souhlasu na podkladě podané žádosti stavebnímu úřadu. Stavebník zajistí, aby byly před započítím užívání stavby provedeny a vyhodnoceny zkoušky a měření předepsané zvláštními právními předpisy.

Účastníci řízení, na něž se vztahuje rozhodnutí správního orgánu dle § 27 odst. 1 zákona č. 500/2004 Sb., správní řád, ve znění pozdějších předpisů (dále jen „správní řád“):

- Statutární město Ostrava, Prokešovo náměstí 8, 729 30 Ostrava, IČ: 00845451 zastoupena v řízení [redacted], Císařská 88, 741 01 Nový Jičín, IČ: 154 53 278

Odůvodnění

Dne 20.12.2019 podala právnická osoba Statutární město Ostrava, Prokešovo náměstí 8, 729 30 Ostrava, IČ: 00845451 zastoupena v řízení [redacted], Císařská 88, 741 01 Nový Jičín, IČ: 154 53 278 (dále jen „stavebník“), u zdejšího stavebního úřadu žádost o vydání rozhodnutí o umístění stavby „Průmyslová zóna Mošnov – „Malá zóna“ – připojení VN 22 kV“ na pozemcích parc. č. 1147/4, 1147/10, 1147/1 a 1148/1 v k. ú. Sedlnice a obec Sedlnice a na pozemcích parc. č. 1239/25, 1239/24, 1146/1, 822/4, 855/1, 867/1, 853/9, 822/98, 1492, 822/96, 822/1, 822/48, 822/53, 822/54, 822/79, 822/47, 1525, 822/73, 822/83, 813/15, 822/81, 822/74, 813/46, 813/45, 813/18, 802/70, 802/72, 802/74, 802/77, 802/78, 802/2, 802/56, 802/41, 1274/10, 1290/1, 1468/10, 1467/10, 1290/2, 1276/1 a 1309/4 v k. ú. Mošnov a obec Mošnov.

Stavební úřad stanovil okruh účastníků územního řízení v souladu s ustanovením § 85 stavebního zákona následně:

Dle § 85 odst. 1 písm. a) stavebního zákona – žadatel

- ČEZ Distribuce, a. s. Teplická 874/8, 405 02 Děčín IV – Podmokly zastoupena v řízení [redacted], Císařská 88, 741 01 Nový Jičín

Dle § 85 odst. 1 písm. b) stav. zákona – obec, na jejíž území má být požadovaný záměr uskutečněn

- Obec Mošnov, Mošnov 96, 742 51 Mošnov
- Obec Sedlnice, Sedlnice 109, 742 56 Sedlnice

Dle § 85 odst. 2 písm. a) stav. zákona – vlastník pozemku nebo stavby, na kterých má být požadovaný záměr uskutečněn, není-li sám žadatelem, nebo ten, kdo má jiné věcné právo k tomuto pozemku nebo stavbě

- Statutární město Ostrava, Prokešovo náměstí 8, 729 30 Ostrava
- Moravskoslezský kraj, 28. října 2771/117, Moravská Ostrava, 702 00 Ostrava
- Moravskoslezský kraj, Správa silnic Moravskoslezského kraje, p. o., středisko Nový Jičín, Suvorovova 525, 741 11 Nový Jičín
- ČEZ Distribuce, a. s. Teplická 874/8, 405 02 Děčín IV – Podmokly

Dle § 85 odst. 2 písm. b) stav. zákona – osoby, jejichž vlastnické nebo jiné věcné právo k sousedním stavbám anebo sousedním pozemkům nebo stavbám na nich může být územním rozhodnutím přímo dotčeno

- Statutární město Ostrava, Prokešovo náměstí 8, 729 30 Ostrava
- Moravskoslezský kraj, 28. října 2771/117, Moravská Ostrava, 702 00 Ostrava
- Moravskoslezský kraj, Správa silnic Moravskoslezského kraje, p. o., středisko Nový Jičín, Suvorovova 525, 741 11 Nový Jičín

- ČEZ Distribuce, a. s. Teplická 874/8, 405 02 Děčín IV – Podmokly
- Moravskoslezský kraj, 28. října 2771/117, Moravská Ostrava, 702 00 Ostrava
- GridServices, s. r. o., Plynárenská 1/499, 657 02 Brno
- GasNet, s. r. o. Klišská 940/96, 400 01 Ústí nad Labem
- Mobis Automotive Systém Czech s. r. o., Mošnov 375, 742 51 Mošnov
- Čepro, a. s., Dělnická 213/12, 170 00 Praha 7
- Letiště Ostrava a. s., Letiště Ostrava č.p. 401, 742 51 Mošnov
- Severomoravské vodovody a kanalizace Ostrava a. s., 28. října 169, 709 45 Ostrava
- Řízení letového provozu ČR, Navigační 787, 252 61 Jeneč
- Česká telekomunikační infrastruktura a.s., Olšanská 2681/6, 130 00 Praha 3

Na základě předložené žádosti oznámil stavební úřad MÚ Příbor dne 13.01.2020 zahájení územního řízení účastníkům řízení a dotčeným orgánům a jelikož byly stavebnímu úřadu dobře známy poměry v území a žádost poskytovala dostatečný podklad pro posouzení záměru, upustil od ústního jednání.

Ve smyslu ustanovení § 36 odst. 3 správního řádu upozornil stavební úřad v oznámení o zahájení územního řízení účastníky řízení na možnost vyjádřit se k podkladům rozhodnutí v kanceláři stavebního úřadu MÚ Příbor. Této možnosti žádný z účastníků řízení nevyužil.

Žádost byla doložena těmito dalšími rozhodnutími, vyjádřeními, souhlasy a doklady, výše neuvedenými:

- plná moc k zastupování
- informace KN o pozemcích z internetové aplikace a kopie katastrální mapy
- Smlouva o uzavření budoucí smlouvy o zřízení věcného břemene mezi stavebníkem a vlastníkem dotčených pozemků
- souhlas vlastníků dotčených nemovitostí vyznačený na situačním výkrese
- stanovisko KÚ MSK, Odboru životního prostředí a zemědělství ze dne 24.10.2018 č.j.: MSK 145487/2018
- rozhodnutí MÚ Nový Jičín Odboru dopravy č.j.: OD/2283/2019 ze dne 09.01.2019
- závazné stanovisko Ministerstvo obrany, sekce nakládání s majetkem, zn.: 88399/2018-1150-OÚZ-BR ze dne 13.12.2018
- závazné stanovisko HZS MSK Nový Jičín ze dne 26.11.2018 č.j.: HSOS-10948-2/2018
- vyjádření Obce Mošnov ze dne 21.11.2018 zn: MOŠ-1004/2018-Bo
- vyjádření Obce Sedlnice ze dne 04.12.2018
- vyjádření Letiště Mošnov, a. s. ze dne 19.11.2018 zn.: 40/2018
- vyjádření Mobis Automotive Systém Czech s. r. o., ze dne 26.03.2019
- vyjádření MIRAMO s. r. o. ze dne 30.10.2018 zn.: 112/2018
- vyjádření SOM ze dne 23.10.2018
- sdělení Telco Pro Services, a. s., zn: 0200991987 ze dne 18.11.2019

Stavební úřad záměr žadatele posoudil podle ustanovení § 90 stavebního zákona a zjistil, že je v souladu:

- a) s požadavky stavebního zákona a jeho prováděcích právních předpisů, zejména s vyhláškou č. 501/2006 Sb., o obecných požadavcích na využívání území, v platném znění;
- b) s požadavky na veřejnou dopravní nebo technickou infrastrukturu k možnosti a způsobu napojení nebo k podmínkám dotčených ochranných a bezpečnostních pásem;
- c) s požadavky zvláštních právních předpisů a se závaznými stanovisky, popřípadě s rozhodnutími dotčených orgánů podle zvláštních právních předpisů nebo tohoto zákona, popřípadě s výsledkem řešení rozporů.

Záměr je v souladu s vydanou územně plánovací dokumentací – Územním plánem Mošnova vydaným Zastupitelstvem obce Mošnov na jeho 8. zasedání konaném dne 28.06.2012 a účinným od 18.07.2012; Tato územně plánovací dokumentace vymezuje dotčené pozemky v k. ú. Mošnov v zastavitelné ploše VL „plochy výroby a skladování – lehký průmysl“ a „DZ – ploše dopravní infrastruktury železniční“; mezi hlavní využití plochy jsou zařazeny stavby a zařízení lehké průmyslové výroby, stavby a plochy pro skladování, stavby komunikací funkční skupiny C a D, účelové komunikace, parkovací a manipulační plochy respektive stavby související z železniční dopravou, včetně sítí a provozních zařízení“; Stavby sítí a zařízení technické infrastruktury jsou vyjmenovány mezi hlavním využitím plochy; z uvedeného vyplývá, že stavba je v souladu s podmínkami stanovenými pro využití plochy VL respektive DZ.

Dle Územního plánu Sedlnice ve znění změny č. 1 (dále jen „ÚP“), jsou dotčené pozemky v k. ú. Sedlnice v nezastavěném území v ploše DS – dopravní infrastruktura a dále jsou součástí zastavěného území, plochy VL – výroba a skladování – lehký průmysl. V obou uvedených plochách je veřejná infrastruktura přípustná; Podmínky dotčených orgánů a oprávněné požadavky účastníků řízení byly zahrnuty do podmínek výrokové části územního rozhodnutí.

Vypořádání s návrhy a námitkami účastníků: účastníci neuplatnili návrhy a námitky.

Stavební úřad rozhodl, jak je uvedeno ve výroku rozhodnutí, za použití ustanovení právních předpisů ve výroku uvedených.

Poučení o opravném prostředku

Proti tomuto rozhodnutí mohou účastníci řízení podat odvolání ve lhůtě do 15 dnů ode dne jeho doručení k odboru územního plánování a stavebního řádu Krajského úřadu Moravskoslezského kraje se sídlem v Ostravě, ul. 28. října 117, PSČ 702 18, a to podáním učiněným u zdejšího stavebního úřadu v Příboře.

Podané odvolání má odkladný účinek.

Odvoláním lze napadnout výrokovou část rozhodnutí, jednotlivý výrok nebo jeho vedlejší ustanovení. Odvolání jen proti odůvodnění rozhodnutí je nepřipustné.

Odvolání musí mít náležitosti uvedené v § 37 odst. 2 správního řádu a musí obsahovat údaje o tom, proti kterému rozhodnutí směřuje, v jakém rozsahu ho napadá a v čem je spatřován rozpor s právními předpisy nebo nesprávnost rozhodnutí nebo řízení, jež mu předcházelo.

Odvolání se podává s potřebným počtem stejnopisů tak, aby jeden stejnopis zůstal správnímu orgánu a aby každý účastník dostal jeden stejnopis. Nepodá-li odvolatel potřebný počet stejnopisů, vyhotoví je zdejší stavební úřad na jeho náklady.

Ostatní poučení

Po dni nabytí právní moci územního rozhodnutí stavební úřad doručí žadateli stejnopis písemného vyhotovení územního rozhodnutí opatřený doložkou právní moci spolu s ověřenou grafickou přílohou, kterou tvoří celková situace v měřítku katastrální mapy, popřípadě další vybraná část dokumentace; stejnopis písemného vyhotovení územního rozhodnutí opatřený doložkou právní moci doručí jde-li o stavby podle § 15 nebo 16 stavebního zákona, také stavebnímu úřadu příslušnému k povolení stavby.

Územní rozhodnutí platí 2 roky ode dne nabytí právní moci, nestanoví-li stavební úřad v odůvodněných případech lhůtu delší, nejdéle však 5 let.

Podmínky územního rozhodnutí platí po dobu trvání stavby či zařízení nebo užívání území, nedošlo-li z povahy věci k jejich konzumaci.

Dobu platnosti územního rozhodnutí může stavební úřad na odůvodněnou žádost prodloužit; podáním žádosti se běh lhůty platnosti rozhodnutí staví.

Územní rozhodnutí pozbývá platnosti též dnem, kdy stavební úřad obdržel sdělení žadatele, že upustil od záměru, ke kterému se rozhodnutí vztahuje; to neplatí, byla-li realizace záměru již zahájena.

Územní rozhodnutí lze z moci úřední změnit nebo zrušit v řízení o umístění veřejně prospěšné stavby nebo veřejně prospěšného zařízení



vedoucí odboru [redacted] a přestupků

Poplatek:

Správní poplatek byl vyměřen podle položky 17 bodu 1. písm. e) sazebníku zákona č. 634/2004 Sb., o správních poplatcích, v platném znění, ve výši 1.000 Kč.

Příloha:

C.1 – Situace širších vztahů, C.3 Koordinační situační výkres – část 1

C.1 – Situace širších vztahů, C.3 Koordinační situační výkres – část 2

Rozdělovník:

Účastníci řízení:

Dle § 85 odst. 1 písm. a) stavebního zákona – žadatel

- ČEZ Distribuce, a. s. Teplická 874/8, 405 02 Děčín IV – Podmokly zastoupena v řízení [redacted]
[redacted] Císařská 88, 741 01 Nový Jičín

Dle § 85 odst. 1 písm. b) stav. zákona – obec, na jejímž území má být požadovaný záměr uskutečněn

- Obec Mošnov, Mošnov 96, 742 51 Mošnov
- Obec Sedlnice, Sedlnice 109, 742 56 Sedlnice

Dle § 85 odst. 2 písm. a) stav. zákona – vlastník pozemku nebo stavby, na kterých má být požadovaný záměr uskutečněn, není-li sám žadatelem, nebo ten, kdo má jiné věcné právo k tomuto pozemku nebo stavbě

- Statutární město Ostrava, Prokešovo náměstí 8, 729 30 Ostrava
- Moravskoslezský kraj, 28. října 2771/117, Moravská Ostrava, 702 00 Ostrava
- Moravskoslezský kraj, Správa silnic Moravskoslezského kraje, p. o., středisko Nový Jičín, Suvorovova 525, 741 11 Nový Jičín
- ČEZ Distribuce, a. s. Teplická 874/8, 405 02 Děčín IV – Podmokly


Dle § 85 odst. 2 písm. b) stav. zákona – osoby, jejichž vlastnické nebo jiné věcné právo k sousedním stavbám anebo sousedním pozemkům nebo stavbám na nich může být územním rozhodnutím přímo dotčeno

- Statutární město Ostrava, Prokešovo náměstí 8, 729 30 Ostrava
- Moravskoslezský kraj, 28. října 2771/117, Moravská Ostrava, 702 00 Ostrava
- Moravskoslezský kraj, Správa silnic Moravskoslezského kraje, p. o., středisko Nový Jičín, Suvorovova 525, 741 11 Nový Jičín
- ČEZ Distribuce, a. s. Teplická 874/8, 405 02 Děčín IV – Podmokly
- Moravskoslezský kraj, 28. října 2771/117, Moravská Ostrava, 702 00 Ostrava
- GridServices, s. r. o., Plynárenská 1/499, 657 02 Brno

- GasNet, s. r. o. Klišská 940/96, 400 01 Ústí nad Labem
- Mobis Automotive Systém Czech s. r. o., Mošnov 375, 742 51 Mošnov
- Čepro, a. s., Dělnická 213/12, 170 00 Praha 7
- Letiště Ostrava a. s., Letiště Ostrava č.p. 401, 742 51 Mošnov
- Severomoravské vodovody a kanalizace Ostrava a. s., 28. října 169, 709 45 Ostrava
- Řízení letového provozu ČR, Navigační 787, 252 61 Jeneč
- Česká telekomunikační infrastruktura a.s., Olšanská 2681/6, 130 00 Praha 3

Dotčené orgány:

- MÚ Kopřivnice, Odbor ŽP, Štefánikova 1163, 742 21 Kopřivnice
- MÚ Kopřivnice, Odbor stavebního řádu, ÚP a památkové péče, Štefánikova 1163, 742 21 Kopřivnice
- Krajský úřad MSK, Odbor životního prostředí a zemědělství, 28. října 2771/117, Moravská Ostrava, 702 00 Ostrava
- MÚ Nový Jičín, Odbor územního plánování a stavebního řádu, Masarykovo náměstí 1, 741 01 Nový Jičín
- MÚ Nový Jičín, Odbor životního prostředí, Masarykovo náměstí 1, 741 01 Nový Jičín
- Obecní úřad Mošnov, Mošnov 96, 742 51 Mošnov
- Obecní úřad Sedlnice, Sedlnice 109, 742 56 Sedlnice
- MÚ Příbor, odbor rozvoje města, nám. Sigmunda Freuda 19, 742 58 Příbor
- Ministerstvo obrany ČR, Sekce nakládání s majetkem, odbor ochrany územních zájmů, oddělení ochrany územních zájmů Morava, Svatoplukova 2687/84, 662 10 Brno
- HZS MSK ú. o. Nový Jičín, Zborovská 5, 741 11 Nový Jičín
- Úřad pro civilní letectví, letiště Ruzyně, 160 08 Praha 6



LIMITNÍ STUDIE


STANOVENÍ maximálních přípustných NADMOŘSKÝCH VÝŠEK STAVEB V PRŮMYSLOVÉ ZÓNĚ MOŠNOV v jednotlivých zónách



Analýza podkladu:
zpracovaná ŘLP ČR, s.p. : 06/2016


Podklad:

Název: simulace pokrytí
Zpracovaný: firma ERA, Pardubice
Identifikace: P160415
Verze: 1.0
Datum vydání: 11.května 2016



MAXIMÁLNÍ MOŽNÉ NADMOŘSKÉ VÝŠKY STAVEB V JEDNOTLIVÝCH ZÓNÁCH





Stanovení maximálních přípustných výšek staveb pro jednotlivé stanovené zóny v průmyslové zóně Mošnov.

Předmětem zpracování bylo stanovení maximálních přípustných výšek pro stavby v jednotlivých zónách v průmyslové zóně Mošnov. Na základě smlouvy o spolupráci:

- 1/ ŘLP ČR, s.p. evidenční číslo 096/2014/PS/088, Ostrava evidenční číslo 1192/2016/DER podepsané 30.4.2014
- 2/ ŘLP ČR, s.p. evidenční číslo 358/2015/PS/088, Ostrava evidenční číslo 0036/2016/OSR podepsané 27.1.2016

Přehled jednotlivých průmyslových zón, který byl dodán Statutárním městem Ostravou.




ŘLP ČR, s.p. zpracovalo zadání pro zpracování Radiového krytí letiště Ostrava, která byla v květnu 2016 zpracována a dodána ŘLP ČR, s.p. Zpracování bylo provedeno firmou ERA a.s.

Omezení užití firmou ERA, a.s.

Copyright © 2016 ERA a.s. Pardubice Všechna práva vyhrazena. Tento dokument a údaje v něm uvedené jsou vlastnictvím společnosti ERA a.s. Žádná část tohoto dokumentu nesmí být reprodukována ani předávána jiným osobám bez předchozího písemného svolení společnosti ERA a.s.

Pro využití radiového krytí bylo třeba udělení souhlasu.



Udělení souhlasu s užitím studie – výpočtu rádiového krytí letiště Ostrava



Řízení letového provozu České republiky
Navigační 787
252 61 Jeneč

V Pardubicích, 20. 7. 2016

Věc: souhlas s užitím studie – výpočet rádiového krytí letiště Ostrava

Vážení,

společnost ERA a.s., Průmyslová 387, 530 03 Pardubice, provedla pro Řízení letového provozu České republiky, s.p., na základě objednávky č. 3312/6241/0055/16 ze dne 19. 4. 2016 výpočet rádiového krytí letiště Ostrava. Společnost ERA a.s. tímto uděluje Řízení letového provozu České republiky, s.p., souhlas s užitím výsledků výpočtu rádiového krytí letiště Ostrava (studie) v následujícím rozsahu:

- poskytnutí studie statutárnímu městu Ostrava pro účely posouzení záměru umístění staveb v Průmyslové zóně Mošnov;
- statutární město Ostrava je dále oprávněno sdělit výsledky studie investorům a jiným zájemcům a oprávněným osobám v souvislosti se záměrem umístění staveb v Průmyslové zóně Mošnov;
- Řízení letového provozu České republiky, s.p., ani statutární město Ostrava nejsou oprávněni studii ani její části veřejně šířit, sdělovat veřejnosti nebo neoprávněným osobám nebo používat k jinému než shora uvedenému účelu;
- v případě sdělování výsledků studie investorům a zájemcům o výstavbu v Průmyslové zóně Mošnov je třeba zajistit, aby studie nebo její části nebyly ze strany těchto investorů a zájemců dále šířeny, sdělovány veřejnosti či neoprávněným osobám.


Podpisem tohoto dopisu a jeho zasláním zpět společnosti ERA a.s. potvrďte svůj souhlas se shora uvedenými podmínkami použití studie – výpočtu rádiového krytí letiště Ostrava

S pozdravem



AS
ERA a.s.
Průmyslová 387
530 03 Pardubice
253 • IČ: 467 004 225
7 • DIČ: CZ60916427

Řízení letového provozu České republiky, s.p., tímto bere na vědomí a souhlasí se shora uvedenými omezeními pro nakládání se studií - výpočet rádiového krytí letiště Ostrava a zavazuje se je dodržovat. Magistrát města Ostravy
Odbor strategického rozvoje



Obsahem radiového krytí je grafická prezentace rádiového horizontu pro radar a komunikační zařízení, pokud v prostoru průmyslové zóny budou stavby. Jedná se o radar (TAR) ve frekvenčním pásmu 2,7 až 2,9 GHz a VHF komunikační přijímače a vysílače (RX1), (RX2) (RX3). Komunikační zařízení pracuje v pásmu 118 až 137 MHz. Pro analýzu radiového krytí byl použit simulační nástroj MIPS2.

Letecká pozemní zařízení

Zeměpisné souřadnice a výška spodní hrany antény jednotlivých leteckých pozemních zařízení jsou následující:

TAR – 18° 06' 43.34" s. š., 49° 42' 06.31" v. d., 260,8 m nad mořem

RX1 – 18° 06' 48.72" s. š., 49° 42' 05.24" v. d., 253,6 m nad mořem

RX2 – 18° 06' 47.25" s. š., 49° 41' 28.32" v. d., 270,6 m nad mořem

RX3 – 18° 06' 49.30" s. š., 49° 41' 33.32" v. d., 278,4 m nad mořem

Překážkové zóny

Studii jsou definovány 4 zóny předpokládané další výstavby:

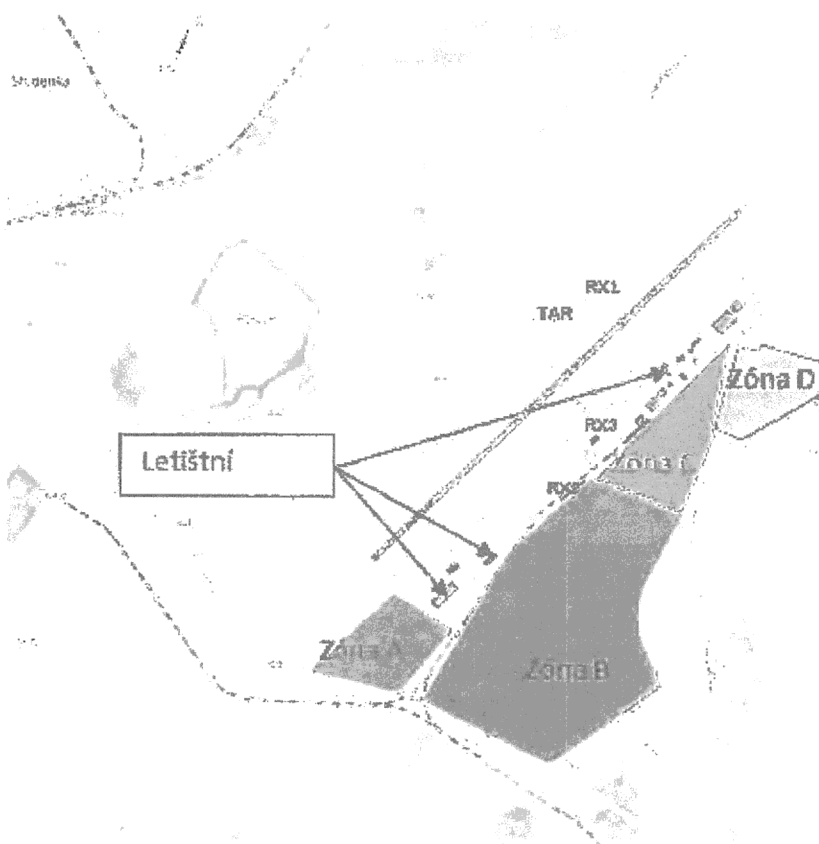
Zóna A – Logistické centrum II


Zóna B – Logistické centrum I a Strategická průmyslová zóna

Zóna C – Administrativní a obchodní centrum

Zóna D – Malá rozvojová zóna

Pro věrohodnější výsledky simulací byly mezi překážky zahrnuty i letištní budovy. Výška letištních budov byla určena na základě kvalifikovaného odhadu.





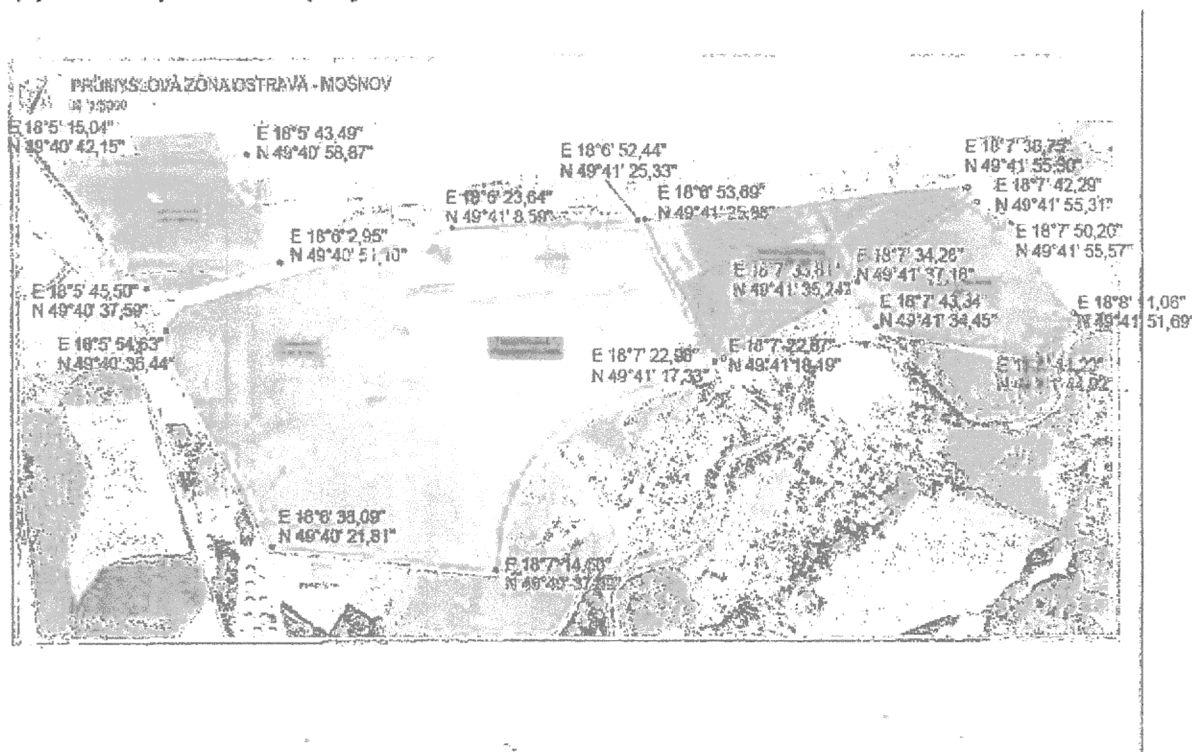
Teoretický rádiový horizont je vypočítán do vzdálenosti 100km od vztažného bodu letiště pro každé zařízení (TAR, RX1, RX2 a RX3) a pro každou zónu zvlášť a zahrnuje:

- a) Rádiový horizont pro „čistý“ nezastavěný terén i bez porostu (jsou ale započteny stávající „Letištní budovy“)
- b) Rádiový horizont pro fiktivní souvislou řadu budov s různými nadmořskými výškami v jednotlivých zónách:
 - Zóna A s výškou budov 265m a 270m
 - Zóna B s výškou budov 253m, 258m, 263m, 268m a 273m
 - Zóna C s výškou budov 258m, 263m, 268m, 273m a 278m
 - Zóna D s výškou budov 252m, 257m, 262m, 267m, 272m a 277m

Všechny výšky jsou nad mořem a posuzovaná je viditelnost cíle letiště ve výškách:


- a) 50m, 100m a 300m nad terénem
- b) 1000m, 1500m a 3000m nad mořem

Byly stanoveny souřadnice pro jednotlivé hranice zón.



1. Dodané radiové krytí firmou ERA, a.s. bylo předáno v papírové podobě dne 7.6.2016 na jednání v ŘLP ČR, s.p. v Jenči. Obsah:

- Radiové krytí letiště Ostrava
- Příloha č.1 – simulace pokrytí TAR
- Příloha č.2 - Simulace pokrytí RX1
- Příloha č.3 - Simulace pokrytí RX2
- Příloha č.4 - Simulace pokrytí RX3



Na základě posouzení ze strany ŘLP ČR, s.p. simulací uvedených v radiovém krytí s přihlédnutím k provozním limitům stanoviště APP/TWR Ostrava byly stanoveny maximální možné výšky pro stavby v jednotlivých zónách.

ŘLP ČR, s.p. vědomě a se souhlasem ÚCL připouští výstavbu, která zasáhne do ochranného pásma leteckých pozemních zařízení.

1. Výsledky analýzy a posouzení ŘLP ČR, s.p. z grafické simulace radiového krytí letiště Ostrava:

Pro zařízení TAR – Radar RL-2000 LKMT

Zóna A

Minimální výška terénu = 255,6m

Minimální vzdálenost zóny A od radaru 2,4km

Fiktivní výšky staveb 265m, 270m

Limit pro přibližovací postupy 270m (+ 15m)

Výška základny OP radaru:

- 0 až 500m = 257,8m
- 500m až 2400m = 267,7m

Posuzované výšky letu

- nad terénem 50m, 100m, 300m
- nad mořem 1000m, 1500m, 3000m

Závěr pro zónu A

Stavby až do výšky 270m neovlivní výkonnost radaru RL-2000

Zóna B

Minimální výška terénu = 255,2m

Minimální vzdálenost zóny A od radaru 1,2km

Fiktivní výšky staveb 253m, 258m, 263m, 268m, 273m

Limit pro přibližovací postupy 285m (+ 30m)

Výška základny OP radaru:


- 0 až 500m = 257,8m
- 500 až 1200m = 261,58m

Posuzované výšky letu

- nad terénem 50m, 100m, 300m
- nad mořem 1000m, 1500m, 3000m

Závěr pro zónu B

Stavby až do výšky 273m neovlivní výkonnost radaru RL-2000.



Zóna C

Minimální výška terénu = 247,9m

Minimální vzdálenost zóny A od radaru 1,05km

Fiktivní výšky staveb 258m, 263m, 268m, 273m, 278m

Limit pro přibližovací postupy 278m (+30m)

Výška základny OP radaru:

- 0 až 500m = 257,8m
- 500m až 1050m = 260,5m

Posuzované výšky letu

- nad terénem 50m, 100m, 300m
- nad mořem 1000m, 1500m, 3000m

Závěr pro zónu C

Stavby až do výšky 273m ovlivní výkonost radaru pro lety do 300m nad terénem v sektoru 100° až 170°.

Stavby až do výšky 278m neovlivní výkonost radaru pro lety nad 1000m MSL.

Zóna D

Minimální výška terénu = 242m

Minimální vzdálenost zóny D od radaru 1,23km

Fiktivní výšky staveb 252m, 257m, 262m, 267m, 272m a 277m

Limit pro přibližovací postupy 282m (+40m)

Výška základny OP radaru:

- 0 až 500m = 257,8m
- 500m až 1230m = 264m


Posuzované výšky letu

- nad terénem 50m, 100m, 300m
- nad mořem 1000m, 1500m, 3000m

Závěr pro zónu D

Stavby vyšší než 272m ovlivní výkonost radaru pro lety do 50m a 100m nad terénem v sektoru 100° až 170°.

Stavby až do výšky 277m neovlivní výkonost radaru pro lety nad 300m MSL.



Závěr pro zónu A

Zóna A

Fiktivní výšky staveb 265m, 270m

Limit pro přibližovací postupy 270m (+ 15m)

Posuzované výšky letu

- nad terénem 50m, 100m, 300m
- nad mořem 1000m, 1500m, 3000m

Závěr pro zónu B

Můžou být vyloučeny některé výškové hladiny nadmořské výšky

Zóna B

Fiktivní výšky staveb 253m, 258m, 263m, 268m, 273m

Limit pro přibližovací postupy 285m (+ 30m)

Posuzované výšky letu

- nad terénem 50m, 100m, 300m
- nad mořem 1000m, 1500m, 3000m

Závěr pro zónu C

Můžou být vyloučeny některé výškové hladiny nadmořské výšky

Zóna C

Fiktivní výšky staveb 258m, 263m, 268m, 273m a 278m

Limit pro přibližovací postupy 278m (+ 30m)

Posuzované výšky letu

- nad terénem 50m, 100m, 300m
- nad mořem 1000m, 1500m, 3000m

Závěr pro zónu D

Můžou být vyloučeny některé výškové hladiny nadmořské výšky

Zóna D

Fiktivní výšky staveb 252m, 257m, 262m, 267m, 272m a 277m


Limit pro přibližovací postupy 282m (+ 40m)

Posuzované výšky letu

- nad terénem 50m, 100m, 300m
- nad mořem 1000m, 1500m, 3000m

Závěr pro zónu E

Můžou být vyloučeny některé výškové hladiny nadmořské výšky



Pro zařízení VHF – RX2 – old TWR

Zóna A

Fiktivní výšky staveb 265m, 270m

Limit pro přibližovací postupy 270m (+ 15m)

Posuzované výšky letu

- nad terénem 50m, 100m, 300m
- nad mořem 1000m, 1500m, 3000m

Závěr pro zónu A

Stavby až do výšky 270m neovlivní výkonost radiového krytí

Zóna B

Fiktivní výšky staveb 253m, 258m, 263m, 268m, 273m

Limit pro přibližovací postupy 285m (+ 30m)

Posuzované výšky letu

- nad terénem 50m, 100m, 300m
- nad mořem 1000m, 1500m, 3000m

Závěr pro zónu B

Stavby až do výšky 273m neovlivní výkonost radiového krytí

Zóna C

Fiktivní výšky staveb 258m, 263m, 268m, 273m, 278m

Limit pro přibližovací postupy 278m (+ 30m)

Posuzované výšky

- nad terénem 50m, 100m, 300m
- nad mořem 1000m, 1500m, 3000m

Závěr pro zónu C

Stavby až do výšky 278m neovlivní výkonost radiového krytí

Zóna D

Fiktivní výšky staveb 252m, 257m, 262m, 267m, 272m, 277m


Limit pro přibližovací postupy 282m (+ 40m)

Posuzované výšky

- nad terénem 50m, 100m, 300m
- nad mořem 1000m, 1500m, 3000m

Závěr pro zónu D

Stavby až do výšky 277m neovlivní výkonost radiového krytí.



Průběh výškových úrovní - B3E - nová IWR

Zóna A

Fiktivní výšky staveb 265m, 270m

Limit pro přibližovací postupy 270m (+ 15m)

Posuzované výšky letu

- nad terénem 50m, 100m, 300m
- nad mořem 1000m, 1500m, 3000m

Závěr pro zónu A

Stavby až do výšky 270m neovlivní výkonnost radiového krytí

Zóna B

Fiktivní výšky staveb 253m, 258m, 263m, 268m, 273m

Limit pro přibližovací postupy 285m (+ 30m)

Posuzované výšky letu

- nad terénem 50m, 100m, 300m
- nad mořem 1000m, 1500m, 3000m

Závěr pro zónu B

Stavby až do výšky 273m neovlivní výkonnost radiového krytí

Zóna C

Fiktivní výšky staveb 258m, 263m, 268m, 273m, 278m

Limit pro přibližovací postupy 278m (+ 30m)

Posuzované výšky letu

- nad terénem 50m, 100m, 300m
- nad mořem 1000m, 1500m, 3000m

Závěr pro zónu C

Stavby až do výšky 278m neovlivní výkonnost radiového krytí

Zóna D

Fiktivní výšky staveb 252m, 257m, 262m, 267m, 272m, 277m

Limit pro přibližovací postupy 282m (+ 40m)

Posuzované výšky letu

- nad terénem 50m, 100m, 300m
- nad mořem 1000m, 1500m, 3000m

Závěr pro zónu D

Stavby až do výšky 277m neovlivní výkonnost radiového krytí

Stanovené výšky ze strany ÚCL

Ze strany ÚCL byly stanoveny výšky, zajišťující nenarušení ochranných pásem s výškovým omezením staveb letiště Mošnov podle předpisu L-14 (pásmo okolo vzletové a přistávací dráhy).

Ze strany ÚCL byly stanoveny výšky pro OP LKMT :

- V zóně A je limit pro letiště 260m AMSL, a to je v souladu s limitem pro LPZ
- V zónách B, C a D je limit pro letiště 291m AMSL, tedy vždy nad limitem pro LPZ

Výsledkem jsou stanoveny maximální přípustné výšky staveb:

1. Ve vztahu k ochranným pásmům leteckých pozemních zařízení (dále jen LPZ) v jednotlivých zónách
2. Ve vztahu k ochranným pásmům s výškovým omezením staveb letiště Mošnov podle předpisu L-14 (pásmo okolo vzletové a přistávací dráhy).

Platí přísnější omezení (LPZ nebo OP LKMT)

ZÓNY	ŘLP					ÚCL	ZÁVĚR ŘLP + ÚCL
	RX1-VS a PS	RX2-old TWR	RX3-nová TWR	TAR	Limit pro přibližovací postupy	výška vnitřní vodorovné roviny letiště (ÚCL)	MAXIMÁLNÍ VÝŠKA STAVEB
A	270	270	270	270	270m (+15m)	260	260
B	273	273	273	273	285m (+30m)	291	273
C	263	268	278	268	278m (+30m)	291	263
D	267	268	277	272	282m (+40m)	291	267

Na základě posouzení provozovatele zařízení TAR a VHF vysílačů a přijímačů, které je stanoveno předpisem L14-hlava 11 - ochranná pásma leteckých staveb, byly stanoveny následující maximální nadmořské výšky staveb.

Stanovené maximální nadmořské výšky staveb v jednotlivých zónách:

- A 260m AMSL
- B 273m AMSL
- C 263m AMSL
- D 267m AMSL

Uvedené výšky platí pro všechna posuzovaná zařízení ve výpočtu radiového krytí.

Viz. Obrázek str.2 této studie



Príloha č. 5
smlouvy

MORAVSKOSLEZSKÝ KRAJ - KRAJSKÝ ÚŘAD		
ČÍSLO SMLOUVY (DOPATKŮ) -7-		
05542 poř. číslo	2010 rok	1M zkr. odb.

SMLOUVA O UZAVŘENÍ BUDOUCÍ SMLOUVY O ZŘÍZENÍ VĚCNÉHO BŘEMENE - SLUŽEBNOSTI

podle ust. § 1785 a násl. a ust. § 1257 a násl. zákona č. 89/2012 Sb., občanský zákoník, ve znění pozdějších předpisů, a podle zákona č. 183/2006 Sb., o územním plánování a stavebním řádu v platném znění (dále jen „stavební zákon“)

I. Smluvní strany

Moravskoslezský kraj

se sídlem: 28. října 2771/117, 702 18 Ostrava

zastoupený: [redacted]
naměstkem hejtmána kraje

IČO: 70890692

DIČ: CZ70890692

bankovní účet: [redacted]

dále jako „budoucí povinný“ z věcného břemene

a

Česká republika, organizační složka státu: Bezpečnostní informační služba

se sídlem: Nárožní 1111/2, 158 00 Praha 13 – Stodůlky

doručovací adresa: P.O.Box 1/30, 150 07 Praha 57

zastoupená: [redacted]

IČO: 70890692

DIČ: CZ47608676

dále jako „budoucí oprávněný“ z věcného břemene

(oba též jako „smluvní strana“ nebo „smluvní strany“)

II.

Služebné pozemky a inženýrská síť

1. Budoucí povinný prohlašuje, že je vlastníkem těchto nemovitých věcí, a to pozemků:

- parc. č. st. 344 zastavěná plocha a nádvoří, jehož součástí je stavba č.p. 401, část obce Mošnov, stavba pro dopravu,
- parc. č. st. 345 zastavěná plocha a nádvoří, jehož součástí je stavba bez čp/če, stavba pro dopravu,
- parc. č. 822/4 ostatní plocha,
- parc. č. 822/25 ostatní plocha,
- parc. č. 822/26 ostatní plocha,
- parc. č. 822/69 ostatní plocha,
- parc. č. 822/97 ostatní plocha,
- parc. č. 822/115 ostatní plocha,
- parc. č. 853/9 ostatní plocha,
- parc. č. 853/12 ostatní plocha,
- parc. č. 855/1 ostatní plocha,

- parc. č. 855/6 ostatní plocha,
- parc. č. 867/1 ostatní plocha,
- parc. č. 902/1 ostatní plocha,
- parc. č. 902/5 ostatní plocha,
- parc. č. 2097/73 ostatní plocha,

zapsaných u Katastrálního úřadu pro Moravskoslezský kraj, Katastrálního pracoviště Nový Jičín, na LV č. 452, pro k. ú. a obec Mošnov (dále jen „**služebné pozemky**“).

Služebné pozemky jsou na základě nájemní smlouvy v nájmu společnosti Letiště Ostrava, a.s., Mošnov 401, Mošnov, IČO 26827719 (dále jen „**Letiště Ostrava, a.s.**“).

2. Budoucí oprávněný je investorem stavby „**Portály pro telematická zařízení, zvýšení bezpečnosti letiště, letiště Ostrava**“ (dále jen „**Stavba**“), v rámci které dojde na částech služebných pozemků k umístění inženýrské sítě – portálů pro telematická zařízení a jejich slaboproudého a silnoproudého připojení na stávající inženýrské sítě (dále jen „**Portály pro telematická zařízení**“).

III.

Souhlas s provedením stavby

1. Pro účel územního, popř. stavebního řízení budoucí povinný podpisem této smlouvy uděluje budoucímu oprávněnému souhlas k umístění a k realizaci Stavby na částech služebných pozemků, a to v rozsahu dle přiloženého situačního snímku, který tvoří nedílnou součást této smlouvy.
2. Souhlas budoucího povinného dle předchozího odstavce se rovněž vztahuje na nezbytný vstup a vjezd budoucího oprávněného, popřípadě jím pověřených třetích osob, na nezbytnou část služebných pozemků, a to pouze v souvislosti s činěním úkonů souvisejících s přípravou, realizací a uvedením Stavby do provozu.
3. Budoucí povinný rovněž uděluje budoucímu oprávněnému souhlas k tomu, aby stejnopis této smlouvy použil při správním řízení před příslušným stavebním úřadem jako doklad o vyjádření vlastníka služebných pozemků.
4. Budoucí oprávněný se zavazuje co nejvíce šetřit práva vlastníka služebných pozemků, dodržovat podmínky stanovené stavebním úřadem a zahájení prací a vstup na služebné pozemky oznámit budoucímu povinnému v zastoupení společnosti Letiště Ostrava, a.s., a to minimálně 15 dnů předem.
5. Po dokončení Stavby je budoucí oprávněný povinen uvést služebné pozemky na vlastní náklady do původního stavu a není-li to možné s ohledem na povahu provedených prací, do stavu odpovídajícího předchozímu účelu nebo užívání těchto pozemků, a to nejpozději do 15 dnů od dokončení Stavby.

IV.

Obsah a rozsah budoucího závazku

1. Věcné břemeno ve smyslu služebnosti bude zřízeno ve prospěch každého vlastníka inženýrské sítě - Portálů pro telematická zařízení (in rem) a bude spočívat v právu:
 - umístit, provozovat, opravovat a udržovat na částech služebných pozemků Portály pro telematická zařízení,
 - vstupovat a vjíždět na služebné pozemky v souvislosti s umístěním, provozováním, opravami a údržbou Portálů pro telematická zařízení,

(dále jen „**věcné břemeno**“).

2. Smlouva o zřízení věcného břemene – služebnosti bude uzavřena k částem služebných pozemků v rozsahu daném geometrickým plánem, vyhotoveným dle situačního snímku, na základě skutečného stavu.

Situační snímek s vyznačením předpokládaného rozsahu omezení služebných pozemků věcným břemenem je nedílnou součástí této smlouvy.

3. Geometrické zaměření rozsahu věcného břemene po realizaci Stavby zajistí na své náklady budoucí oprávněný. Tento geometrický plán se stane nedílnou součástí smlouvy o zřízení věcného břemene - služebnosti.
4. Budoucí oprávněný se zavazuje přijmout právo odpovídající věcnému břemeni a budoucí povinný se zavazuje výkon tohoto práva trpět.

V.

Doba trvání věcného břemene a úplata za jeho zřízení

1. Smluvní strany se dohodly, že věcné břemeno bude zřízeno na dobu neurčitou.
2. Věcné břemeno specifikované v čl. IV. odst. 1 této smlouvy bude zřízeno úplatně za jednorázovou náhradu za zřízení věcného břemene, která bude tvořena cenou práva odpovídajícího věcnému břemeni stanovenou znaleckým posudkem dle zák. č. 151/1997 Sb., o oceňování majetku a o změně některých zákonů (zákon o oceňování majetku), ve znění pozdějších předpisů, nejméně však za cenu 10.000 Kč, navýšenou o DPH v zákonné výši, přičemž podkladem pro vypracování znaleckého posudku o ocenění práv odpovídajících věcnému břemeni bude geometrický plán s vyznačeným rozsahem věcného břemene, včetně šíře ochranného pásma stanoveného příslušným zákonem v platném znění.
3. Jednorázovou úplatu za zřízení věcného břemene dle tohoto článku se oprávněný zavazuje uhradit povinnému na základě platebního dokladu vystaveného povinným do 15 dnů ode dne zápisu věcného břemene specifikovaného v čl. IV odst. 1 této smlouvy do katastru nemovitostí na základě smlouvy o zřízení věcného břemene - služebnosti, a to bezhotovostní úhradou na účet povinného z věcného břemene, uvedený v platebním dokladu, se splatností 30 dnů od doručení platebního dokladu oprávněnému. Za den zaplacení se považuje den připsání platby na účet budoucího povinného. Platební doklad musí splňovat náležitosti stanovené zákonem č. 563/1991 Sb., o účetnictví, a zákonem č. 235/2004 Sb., o dani z přidané hodnoty. Nebude-li platební doklad obsahovat všechny stanovené náležitosti, je oprávněný oprávněn vrátit jej ve lhůtě splatnosti povinnému. Po doručení nového platebního dokladu oprávněnému počíná běžet nová lhůta splatnosti.

VI.

Práva a povinnosti smluvních stran

1. Budoucí oprávněný se zavazuje, že nejpozději do 90 dnů po vydání kolaudačního souhlasu nebo po provedení jiného úkonu stavebního úřadu dle platného stavebního řádu povolujícího užívání Stavby doporučeným dopisem vyzve budoucího povinného k uzavření vlastní smlouvy o zřízení věcného břemene. Přílohou výzvy k uzavření smlouvy o zřízení věcného břemene bude geometrický plán pro vymezení rozsahu věcného břemene v pěti vyhotoveních a znalecký posudek o ceně věcného břemene v jednom vyhotovení. Vypracování geometrického plánu, a znaleckého posudku o ceně věcného břemene se zavazuje zajistit na své náklady budoucí oprávněný.
2. Následně se budoucí povinný zavazuje, že nejpozději do 6 měsíců ode dne obdržení všech nezbytných podkladů dle odst. 1 tohoto článku uzavře s budoucím oprávněným za podmínek sjednaných touto smlouvou vlastní smlouvu o zřízení věcného břemene - služebnosti, ve které sjednají práva a povinnosti v rozsahu a za podmínek dle této smlouvy.
3. Budoucí oprávněný je povinen při výkonu svých oprávnění co nejvíce šetřit práv vlastníka služebných pozemků a vstup na tyto pozemky oznámit budoucímu povinnému v zastoupení společností Letiště Ostrava, a.s. minimálně 15 dnů předem, s výjimkou řešení havarijních stavů, které vyžadují okamžitý zásah.
4. Budoucí oprávněný se zavazuje, že po ukončení činností souvisejících s výkonem práv odpovídajících věcnému břemeni uvede vždy služebné pozemky na vlastní náklady do původního stavu a není-li to možné s ohledem na povahu provedených prací, do stavu odpovídajícího předchozímu účelu nebo užívání služebných pozemků, a to nejpozději do 15 dnů od ukončení výše uvedených činností.

5. Budoucí oprávněný se dále zavazuje uhradit případně vzniklou škodu na služebných pozemcích, způsobenou při výkonu činností souvisejících s výkonem práv odpovídajících věcnému břemeni.

VII.

Nabytí oprávnění z věcného břemene

1. Práva odpovídající věcnému břemeni nabude budoucí oprávněný vkladem práv do katastru nemovitostí Katastrálním úřadem pro Moravskoslezský kraj, Katastrálním pracovištěm Nový Jičín.
2. Budoucí oprávněný je osvobozen od správního poplatku podle § 8 odst. 1 písm. a) zákona č. 634/2004 Sb.
3. Návrh na zahájení řízení o povolení vkladu práv odpovídajících sjednanému věcnému břemeni podá budoucí oprávněný do 30 dnů ode dne uzavření smlouvy o zřízení věcného břemene dle čl. VI této smlouvy.
4. V případě, že Katastrální úřad pro Moravskoslezský kraj, Katastrální pracoviště Nový Jičín, návrh na zahájení řízení o povolení vkladu práv odpovídajících věcnému břemeni zamítne, či řízení zastaví, zavazují se smluvní strany učinit neprodleně potřebné kroky tak, aby vklad práv odpovídajících věcnému břemeni byl povolen.

VIII.

Bezpečnostní ustanovení

1. Za důvěrné údaje nebo sdělení ve smyslu občanského zákoníku se považují všechny informace obsažené v této smlouvě nebo poskytnuté v souvislosti s ní; ustanovení § 1730 odst. 2 občanského zákoníku se vztahuje i na tyto informace. Smluvní strany budou o takových informacích zachovávat mlčenlivost a sdělí je třetí osobě výhradně v zákonem stanovených případech a rozsahu. Takovým případem není zveřejnění smlouvy v registru smluv; ve smyslu § 3 odst. 2 písm. c) zákona č. 340/2015 Sb. se na tuto smlouvu nevztahuje povinnost uveřejnění prostřednictvím registru smluv, smlouva se v registru smluv neuveřejní a její účinnost není omezena zvláštními podmínkami. Mlčenlivost zahrnuje také zákaz uvádět stavebníka v rámci obchodních, reklamních nebo jiných referencí. Tyto povinnosti trvají i v době po ukončení plnění podle smlouvy nebo v případech ukončení smlouvy např. odstoupením.
2. Veškerá ustanovení tohoto článku se vztahují i na všechny změny smlouvy či dodatky ke smlouvě.

IX.

Závěrečná ustanovení

1. Budoucí povinný se pro případ převodu vlastnického práva ke služebným pozemkům na třetí osobu před uzavřením vlastní smlouvy o zřízení věcného břemene - služebnosti zavazuje převést za souhlasu budoucího oprávněného na tuto osobu současně i práva a povinnosti z této smlouvy vyplývající, případně zajistit uzavření smlouvy o budoucí smlouvě o zřízení věcného břemene za shodných podmínek mezi budoucím oprávněným a touto třetí osobou.
2. Budoucí oprávněný se pro případ převodu vlastnického práva k Portálům pro telematická zařízení na třetí osobu před uzavřením vlastní smlouvy o zřízení věcného břemene - služebnosti zavazuje převést za souhlasu budoucího povinného na tuto osobu současně i práva a povinnosti z této smlouvy vyplývající, případně zajistit uzavření smlouvy o budoucí smlouvě o zřízení věcného břemene za shodných podmínek mezi budoucím povinným a touto třetí osobou.
3. Smluvní strany po přečtení této smlouvy prohlašují, že souhlasí s jejím obsahem, že tato byla sepsána na základě pravdivých údajů, jejich pravé a svobodné vůle, na důkaz čehož připojují smluvní strany své podpisy.
4. Tato smlouva nabývá platnosti a účinnosti dnem jejího podpisu oběma smluvními stranami. Tato smlouva se na základě § 3 odst. 2 písm. c) zákona č. 340/2015 Sb., o zvláštních podmínkách

účinnosti některých smluv, uveřejňování těchto smluv a o registru smluv (zákon o registru smluv) v registru smluv neuveřejní a její účinnost není omezena zvláštními podmínkami, což platí i pro jakékoliv její změny či dodatky.

5. Změny a doplňky této smlouvy jsou možné pouze formou vzestupně číslovaných písemných dodatků podepsaných oběma smluvními stranami.
6. Tato smlouva je sepsána ve 4 vyhotoveních s platností originálu, z nichž 2 vyhotovení obdrží budoucí povinný a 2 vyhotovení budoucí oprávněný.
7. Nedojde-li k uzavření vlastní smlouvy o zřízení věcného břemene-služebnosti nejpozději do 3 let ode dne nabytí účinnosti této smlouvy, tato smlouva od počátku zaniká.

X.

Doložka platnosti právního jednání


1. Doložka platnosti právního jednání dle § 23 zákona č. 129/2000 Sb., o krajích (krajské zřízení), ve znění pozdějších předpisů.

O zřízení věcného břemene a uzavření této smlouvy rozhodla rada kraje usnesením č. 94/2020 ze dne19. 9. 2020.


Příloha – Situační zakres stavby

V Ostravě dne22. 09. 2020

V Praze dne.....17. 8. 2020

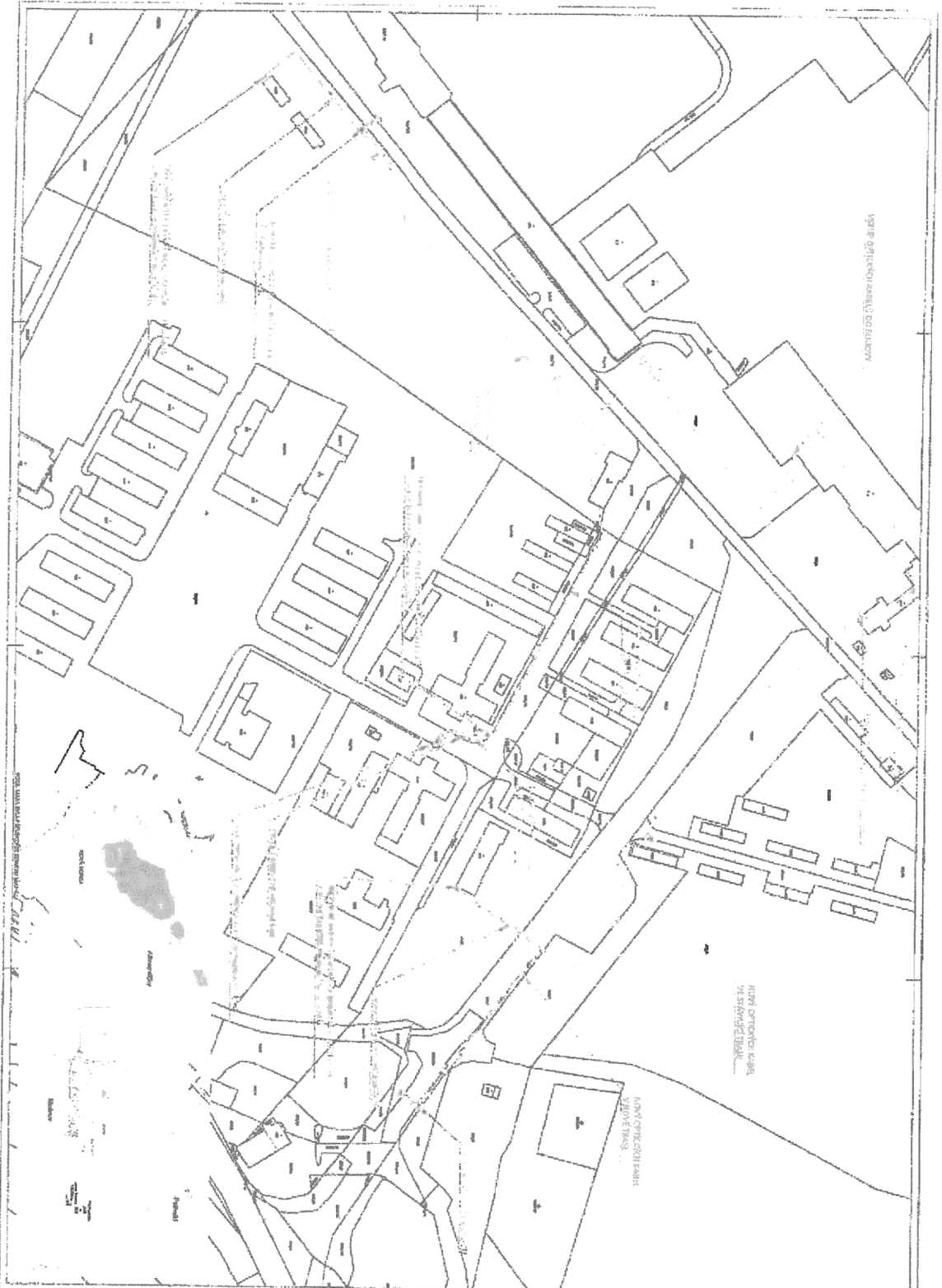


.....
hejtmana kraje



složka státu: **Bezpečnostní
informační služba**






MAJITEL: OBČINA ŽALCJE NA DRAVI

NAZIV PROJEKTA: IZVEDBA
VARNOSTNEGA OROVNIŠČA

LOKACIJA: OBČINA ŽALCJE NA DRAVI
VARNOSTNO OROVNIŠČE

LEGENDA
 - simbol označuje vso
 opredeljeno površino
 - simbol označuje vsebinsko opredeljeno
 površino
 - simbol označuje
 površino, ki je
 predmet projekta

OPIS PROJEKTA PROJEKT: IZVEDBA VARNOSTNEGA OROVNIŠČA LETIŠČE OSTRVA	
POSREDOVATEL: IZVEDBA VARNOSTNEGA OROVNIŠČA IZVEDBA VARNOSTNEGA OROVNIŠČA IZVEDBA VARNOSTNEGA OROVNIŠČA	POSREDOVATEL: IZVEDBA VARNOSTNEGA OROVNIŠČA IZVEDBA VARNOSTNEGA OROVNIŠČA IZVEDBA VARNOSTNEGA OROVNIŠČA
POSREDOVATEL: IZVEDBA VARNOSTNEGA OROVNIŠČA IZVEDBA VARNOSTNEGA OROVNIŠČA IZVEDBA VARNOSTNEGA OROVNIŠČA	POSREDOVATEL: IZVEDBA VARNOSTNEGA OROVNIŠČA IZVEDBA VARNOSTNEGA OROVNIŠČA IZVEDBA VARNOSTNEGA OROVNIŠČA
POSREDOVATEL: IZVEDBA VARNOSTNEGA OROVNIŠČA IZVEDBA VARNOSTNEGA OROVNIŠČA IZVEDBA VARNOSTNEGA OROVNIŠČA	POSREDOVATEL: IZVEDBA VARNOSTNEGA OROVNIŠČA IZVEDBA VARNOSTNEGA OROVNIŠČA IZVEDBA VARNOSTNEGA OROVNIŠČA





PANATTONI

**Nabídka na realizaci projektu Malá
rozvojová zóna Ostrava – Mošnov**

Záměr využití území

1. Popis zamýšleného budoucího způsobu využití předmětného území

Navrhovaný průmyslový park bude umístěn v obci Mošnov cca. 20 km jihozápadně od města Ostrava. Plocha určená pro výstavbu průmyslového parku se nachází podle územně plánovací dokumentace v ploše s využitím Výroby a skladování – lehký průmysl.

Zájmové území je ohraničené komunikacemi na západě ulicí Gen. Fajtda, na jihu ulicí K Letišti a na východě silnicí I/58. Na východní straně podél hranice zájmového území protéká řeka Lubina.

Projektem je řešena novostavba haly A s nezbytným administrativním, sociálním a technickým zázemím. Hala je rozdělena na tři části.

Hala A má základní tvar obdélníka o rozměrech cca 637,26 m x 181,26 m. Podél východní a západní fasády je umístěn vždy dvoupodlažní vestavek.

Zastavěná plocha haly A je 115 510 m².

Plocha každé administrativy (vč. prostoru pro střední a vyšší management, výzkum a pro rozvoj a vzdělávání) je 8777,2 m², celková plocha všech 2 administrativ je 17 554,3 m².


Záměr bude svou povahou naplňovat požadavky na výrobu nerušivou, kdy negativní vlivy nebudou přesahovat hranice areálu. Po obvodě areálů bude realizována izolační zeleň, zajišťující plynulý přechod ploch odlišného funkčního využití území. Při využití lokality budou respektována ochranná a bezpečnostní pásma. Dopravní řešení nebude svými negativními důsledky ovlivňovat nejbližší plochy, ve kterých je možno realizovat stavby pro které jsou stanoveny hygienické hlukové limity. Splnění hygienických limitů u nejbližší obytné zástavby, vlivu emisí na dotčené území bude prokázáno v rámci zjišťovacího řízení EIA.

2. Prezentace celkového záměru

Naším cílem je vybudovat zde průmyslový park umožňující realizaci jak standardních provozů (distribuce, lehká výroba), tak také provozy z oblasti IT, R&D, E-commerce a adaptaci konceptu Průmysl 4.0. Jeho smyslem je mimo jiné vytvoření podmínek pro realizaci provozů s vyšší přidanou hodnotou, které budou obsluhovány kvalifikovanější pracovní silou přímo z města Ostravy. V tomto ohledu chceme navázat i přímou spoluprací s Vysokou školou báňskou - Technická univerzita Ostrava.

Plánovaný projekt nepředpokládá budoucí využití pro těžký průmysl, zpracování hutního materiálu, chemickou výrobu ani jiné provozy výrazně zhoršující životní prostředí.

Projekt cílí na environmentální hodnocení certifikace BREEAM NEW CONSTRUCTION v úrovni Excellent.



Vizualizace projektu

Stavební řešení

Objekt haly je koncipován jako nepodsklepený s plochou střechou, výška každé haly po atiku je 15 m.

Areál je doplněn o parkovací stání, která jsou umístěna podél haly. Doplňkovými objekty jsou objekty pro sprinklerové hospodářství, dvě vrátnice a dva retenční poldry.

Založení objektu je provedeno na pilotách. Na pilotách jsou provedeny monolitické kalichy, do kterých jsou osazeny prefabrikované sloupy. Na kalichách jsou po obvodu osazeny prefabrikované sendvičové soklové panely s tepelnou izolací. Nosnou konstrukci hal tvoří železobetonový montovaný skelet tvořený sloupy, vazníky, vaznicemi a ztužidly. Jedná se o velkorozponový systém s osovými vzdálenostmi podpor (12,0 x 24) m. Minimální světlost haly pod vazníky je 13,0m. Střešní konstrukce je tvořena trapézovým plechem, kotveným do betonových vazníků. Na trapézový plech je provedena střešní tepelně izolační a hydroizolační skladba. Obvodový plášť bude tvořen betonovým soklovým panelem. Zbývající plocha obvodového pláště bude tvořena stěnovými fasádními panely.

Administrativní části budou provedeny jako dvoupatrová vestavba do výrobní haly. Vestavba bude přibližně o velikosti 180,6 x 24,3 m. Založení administrativní části je provedeno na pilotách. Na pilotách jsou provedeny monolitické kalichy, do kterých jsou osazeny prefabrikované sloupy.

Plochy haly, zpevněné plochy, plochy zeleně

Zastavěné a zpevněné plochy hala A		Plochy	
Celkem plocha zájmového území	m²	385739,00	100,00%
SO.01 - Hala	m ²	115509,52	29,94%
SO.XX - Vrátnice Sever	m ²	21,00	0,005%
SO.XX - Vrátnice Západ	m ²	21,00	0,005%
SO.12 - Sprinklerovna	m ²	161,12	0,04%
Celkem zastavěná plocha	m²	115712,64	29,00%
Zpevněné plochy komunikací - betonová dlažba pro pojezd NA	m ²	49907,45	12,94%
Zpevněné plochy komunikací - betonová dlažba pro pojezd OA	m ²	2229,74	0,58%
Zpevněné plochy komunikací - parkoviště pro NA	m ²	41143,76	12,47%
Zpevněné plochy komunikací - parkoviště pro OA	m ²	36631,00	10,67%
Zpevněné plochy chodníku - betonová dlažba pro pěší	m ²	1041,10	0,27%
Retenční nádrž	m ²	13000,00	3,37%
Celkem zpevněné plochy	m²	143953,05	37,32%
Celkem zastavěné a zpevněné plochy	m²	259665,69	67,31%
Celkem zatravněné plochy	m²	126073,40	32,69%

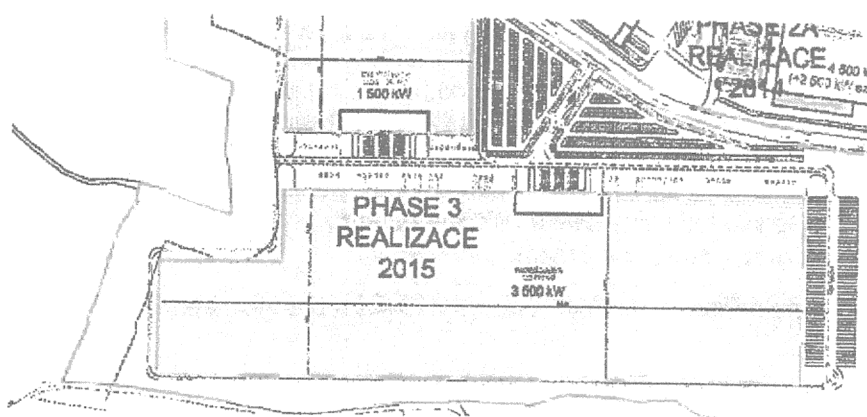
Do areálu jsou umožněny tři vjezdy/výjezdy. První vjezd/výjezd z ulice Generála Fajtla v severní části pozemku, slouží pro nákladní i osobní automobily. Směrem k hale je umístěna vrátnice pro nákladní automobily, OA mohou dojet až na parkoviště ve východní části pozemku. Z ulice Generála Fajtla je orientován i druhý vjezd/výjezd pouze pro OA, bez vrátnice. Třetí vjezd do areálu je umístěn na nově zbudované komunikaci z ulice K Letišti. Tento vjezd slouží pro osobní automobily, popřípadě jako sekundární vjezd pro NA. Všechna vozidla musí projet přes vrátnici.

Doprava vyvolaná záměrem		
	Jednotka	Hala A
Počet parkovacích stání pro osobní automobily	m.j.	1677
Počet parkovacích stání pro nákladní automobily	m.j.	299
Počet nakládacích doků	m.j.	192
Počet drive-in - vjezdových doků	m.j.	4

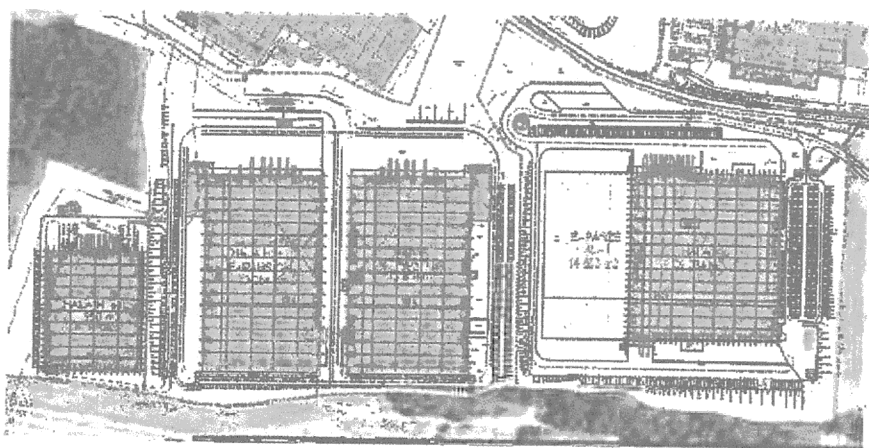
Situace širších vztahů, základního rozvržení zastavění vč. uličních sítí, situace technické infrastruktury a přeložek, situace sadových úprav a jednoduché vizualizace tvoří přílohy této nabídky.

3. Popis záměru zejména z pohledu jeho přínosu pro rozvoj dané lokality

Uvažovaný koncept projektu je navržen tak, aby prostorově usnadnil budoucí adaptaci jednotlivých klientů a byl schopen uspokojit jejich poptávku bez nutnosti provedení rozsáhlých změn vydaných povolení. Obdobný koncept byl využit například v projektu Panattoni Park Stříbro, kde byl v povolovacím procesu povolen jeden objekt, který byl následně rozdělen do více funkčních celků v návaznosti na vstup jednotlivých klientů do zóny*.



**Referenční projekt: Panattoni Park Stříbro – zastavovací situace haly v povolovacím procesu*



**Referenční projekt: Panattoni Park Stříbro – zastavovací situace realizované výstavby*

Realizací projektu dojde k vytvoření ekologicky a občansky příznivého prostředí, jelikož koncept areálu je navržen tak, aby jeho provoz minimalizoval tzv. uhlíkovou stopu a prospěl místní komunitě. Jedná se o unikátní koncepci, kde se snažíme o vytvoření kombinace občansky

využitelného prostředí a supermoderní průmyslové zóny. Jsme přesvědčení, že pro daný region je tento projekt ideálním řešením.

Z pohledu environmentálního se záměr soustředí na snižování přehřívání budov pomocí světlých nátěrů střech a světlíků, které zvyšují odraz světla, čemuž přispívá i návrh zeleně a vodních ploch, který je koncipován s ohledem na udržitelný rozvoj a snížení dopadu z přehřívání povrchů. V rámci hospodaření s vodou je navrženo využití dešťových vod k zálivce zeleně a splachování na WC. Neopomenutelnou součástí je návrh ploch zeleně se sadovými úpravami s velkým podílem vzrostlých stromů a keřů, které tvoří více jak 20 % celkového záměru.

Základní urbanistický koncept daného území svým návrhem zapadá do okolní zástavby, kterou tvoří objekty a haly letiště a výrobně-skladovací haly v rámci celé průmyslové zóny Mošnov. Avšak se nejedná o klasický vzhled výrobně-skladovací haly díky modernímu architektonickému návrhu průčelí kancelářských prostor objektu. Tyto prostory budou sloužit zejména administrativním účelům, ale i pro střední a vyšší management, výzkum a pro rozvoj a vzdělávání.

Dopravní napojení lokality počítá s napojením ze stávajících komunikací K Letišti a Generála Fajtla, ze kterých se bude do areálu vjíždět třemi vjezdy/výjezdy, jak již bylo popsáno v předchozím bodě 2. V širším konceptu se plánovaná doprava bude napojovat na silnici I/58, po dokončení stavby a uvedení do provozu pak na obchvat I/58, která se jižním směrem napojuje na D48, vedoucí k Novému Jičínu či na opačnou stranu k Frýdku-Místku. Většina dopravy však povede přes silnici II/464, která se napojuje na D1 mezi Ostravou a Brnem.

U dopravního napojení uvažujeme se stavem komunikací odpovídajícím předpokládaným dopravním kapacitám.

4. Harmonogram přípravy a realizace výstavby

Časový harmonogram zahrnuje povolovací procesy spjaté s realizací průmyslového areálu (EIA, územní rozhodnutí, stavební povolení) s předpokládanými časovými milníky.

Předpokládáme, že samotná výstavba bude rozdělena do 3 etap, kdy 1. a 2. etapa bude budována po 40 000m², 40 000m² a v poslední etapě bude dostavěna zbylá část o rozloze cca 35 000m², čímž bude dokončena celková stavba.



5. Počet nově vytvořených pracovních míst na 1 ha spolu s časovým harmonogramem jejich vytvoření a udržení

Projekt zahrnuje pracovní místa v oblastech výroby a logistiky bez potřeb na vyšší kvalifikaci, tj. dělnického charakteru i pracovní místa pracovní místa s vyšší přidanou hodnotou, tedy místa obsazena zaměstnanci s vysokoškolským vzděláním bakalářského či magisterského stupně vykonávajících pracovní činnost v oborech obchodu, strategických služeb, ve vědeckých či technologických centrech nebo v oblastí výzkumu vývoje a inovací.

Celkem je uvažováno s 2058 pracovními místy (odpovídá přibližně 177 pracovníků na 1 ha haly)*:

10% vysokoškolsky vzdělaných pracovníků > 206 osob / **18 osob na 1 ha haly**

39% pracovníků se středoškolským vzděláním (ukončeným maturitou) > 803 osob / **69 osob na 1 ha haly**

44% pracovníků s vyučením > 905 osob / **78 osob na 1 ha haly**

7% pracovníků se základním vzděláním > 144 osob / **12 osob na 1 ha haly**

Pracovní místa v administrativě odpovídá cca 391 osobám, tedy přibližně 19%

Pracovní místa ve výrobě/skládování odpovídá cca 1667 osobám, tedy přibližně 81%

Očekávané zaplnění kapacit pracovních míst

2023 - 824 osob

2024 - 1236 osob

2025 - 2058 osob

Plnou obsazenost kapacit očekáváme do 3 let od zahájení provozu.

*Výpočet odhadovaných pracovních míst vychází ze zkušeností a reálných údajů již realizovaných projektů.

6. Cenová nabídka s uvedením souhrnné nabídkové kupní ceny za Pozemky bez DPH

Námi nabízená kupní cena při celkové velikosti území 385 739m² je

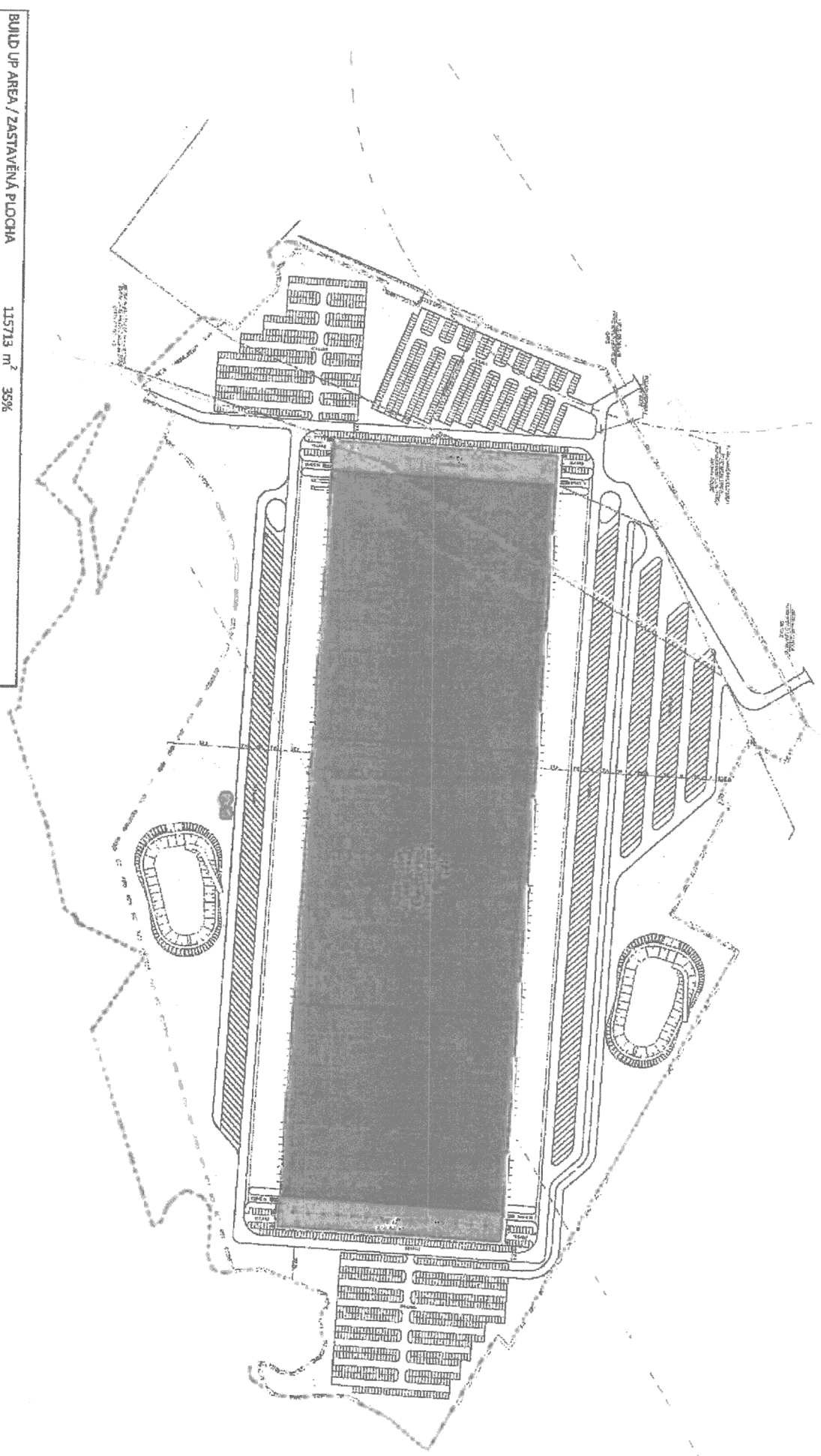
286 218 338 Kč bez DPH,

Čemuž odpovídá jednotková cena **742 Kč/m²**.

7. Informace o předpokládaném objemu finančních prostředků investovaných do plánované investiční výstavby spolu s konkrétními údaji o způsobu financování

Výši celkových investičních nákladů, která by do výstavby našeho projektu měla být vynaložena, odhadujeme na 2,3 mld. Kč. Předpokládaný způsob financování bude z vlastních zdrojů, nicméně společnost si vyhrazuje možnost použít projektové financování od prvotřídní komerční banky působící v České republice (Unicredit, Česká Spořitelna, apod.). Dále předpokládáme, že další ca. 3 mld. Kč budou investovány koncovým uživatelem do technologií. Tato částka by měla multiplikační dopad na dodavatelské firmy z Ostravy a jejího okolí a přispěla k dalšímu ekonomickému rozvoji města. Nezanedbatelný ekonomický efekt pro město dále představuje daň z nemovitostí, která je příjmem městského rozpočtu a mohlo by jít o sumu 2-3 mil. Kč ročně.

Příloha č. 2: Situace základního rozvržení zastavění



BUILD UP AREA / ZASTAVĚNÁ PLOCHA	115713 m ²	35%
PAVED AREA / ZPEVNĚNÁ PLOCHA (zastavěná + zpevněná plocha)	143953 m ²	44%
GREEN AREA / ZELENĚ (zastavěná + zpevněná plocha)	259666 m ²	79%
AREA OF PRODUCTION / PLOCHA VÝROBY	75469 m ²	21%
AREA / PLOCHA CELKOVÁ - ZAJÍMOVÉ ÚZEMÍ	329909 m ²	100%
MAX. VÝŠKA NIENI V ÚPD STANOVĚNA	385739 m ²	



Developer: _____ Designer: RotaGroup Tenant: _____ Documentation: Architectural study Content: Situation Scale: _____ Formal: 2xA4 Date: 21.07.2020

Příloha č. 3: Situace technické infrastruktury a přeložek

Předmětné pozemky lze využít pouze pro účely investiční výstavby v oborech zpracovatelského průmyslu a skladování, strategických služeb, v technologických centrech nebo v oblasti výzkumu a vývoje, vyjma zpracovatelského průmyslu a skladování v oborech zaměřených na prvotní zpracování surovin, dále vzhledem k blízkosti mezinárodního letiště v průmyslu a jeho odvětvích, kde **hrozí významné riziko překročení emisních limitů pro látky obtěžující zápachem** dle Vyhlášky 415/2012 Sb. o přípustné úrovni znečištění a jejím zjišťování a provedení některých dalších ustanovení zákona o ochraně ovzduší,

- tedy v odvětvích chemického průmyslu mimo jiných hlavně v oblastech gumárenství, syntetických polymerů a kompozitu, zpracování živých směsí, rafinerie a petrochemického odvětví, hnojiv, nátěrových hmot a laků, zpracování odpadů v biodegradačních a solidifikačních zařízeních;
- dále průmyslu potravinářského a dřevozpracujícího v oblastech výroby potravin nebo krmiv z živočišných a rostlinných surovin, udíren, produkce buničiny ze dřeva a papíru, operace předúprav v podobě praní, bělení, macerace, barvení vláken a textilií, v oborech vydělávání kůží a kožešin;
- dále v průmyslu zaměřeném na zpracování železných a barevných kovů a kovů určených pro výrobu baterií;
- a energetickém průmyslu

Strany souhlasí, že níže uvedené druhy provozů tvoří výjimku a nebudou posuzovány jako Nežádoucí provoz:

- Automotive (vyjma gumárenství)
- Montáž, obrábění a přidružené činnosti jako svařování a lakování železných a kovových produktů
- Lehké strojírenství – zejména montáž a přidružené činnosti
- Skladování a výroba solárních panelů v podobě montáže z komponent
- Skladování energie v bateriích
- Skladování baterií pro elektromobilitu
- Skladování komponentů pro automotive
- Zpracování polymerů (vstřikolisy)
- Potravinářská výroba sekundární (příprava a kompletace hotových jídel)
- Farmaceutická výroba
- Jemné strojírenství, výroba elektrotechniky

SEZNAM POZEMKŮ

v oblasti Malé rozvojové zóny, které jsou předmětem Smlouvy, a u nichž Rada města Ostravy nerozhodla o záměru pachtu (tj. neměly by být/nebudou předmětem pachtu zemědělciům):

- p.p.č. 855/8 – ostatní plocha, manipulační plocha o výměře 960 m²,
- p.p.č. 1239/15 – ostatní plocha, neplodná půda o výměře 22 m²,
- p.p.č. 2093/74 – ostatní plocha, manipulační plocha o výměře 498 m²,
- p.p.č. 2093/75 – ostatní plocha, neplodná půda o výměře 12 m²,
- část pozemku p.p. č. 1146/1 o výměře 4 579 m², označená jako pozemek p.p. č. 1146/1, která bude oddělena z pozemku p.p. č. 1146/1 na základě Geometrického plánu (dle GP č.1640-65c/2020, který je přílohou č. 9 Smlouvy)
- část pozemku p.p. č. 1146/1 o výměře 151 m², označená jako pozemek p.p. č. 1146/11, která bude oddělena z pozemku p.p. č. 1146/1 na základě Geometrického plánu (dle GP č.1640-65c/2020, který je přílohou č. 9 Smlouvy)
- p.p.č. 1444 – ostatní plocha, jiná plocha o výměře 196 m²,
- p.p.č. 1446 – ostatní plocha, jiná plocha o výměře 196 m²,
- p.p.č. 1449 – ostatní plocha, jiná plocha o výměře 196 m²,
- p.p.č. 1450 – ostatní plocha jiná plocha o výměře 197 m²,
- část pozemku p.p. č. 855/1 o výměře 5 009 m², označená jako pozemek p.p. č. 855/1, která bude oddělena na základě Geometrického plánu (dle GP č. 1640-65b/2020, který je přílohou č. 11 Smlouvy).

VÝKAZ DOSAVADNÍHO A NOVÉHO STAVU ÚDAJŮ KATASTRU NEMOVITOSTÍ																		
Dosavadní stav				Nový stav														
Označení pozemku parc. číslem	Výměra parcely		Druh pozemku	Označení pozemku parc. číslem	Výměra parcely		Druh pozemku	Typ stavby	Způsob využití	Způsob využití	Způsob určení výměr	Porovnání se stavem evidence právních vztahů						
	ha	m ²			Způsob využití	ha						m ²	Způsob využití	Díl přechází z pozemku označeného v katastru nemovitostí		Číslo listu vlastnický	Výměra dílu	
			číslo pozemku				PK	ha	m ²									
906/1	22	01 04	orná půda	906/1	21	98 47	orná půda				0	906/1			21	98 47		
				906/4		2 57	orná půda				0		943/3	493		1 07	b	
													947/4	493		1 50	a	
																2 57		
947/3	30	58	vodní pl. tok přirozený	947/3	26	93	vodní pl. tok přirozený				0	947/3	452		26	93		
				947/8	3	65	vodní pl. tok přirozený				0	947/3	452		3	65		
1146/1	48	85	ostat. pl. ostat.komunikace	1145/1	45	79	ostat. pl. ostat.komunikace				0	1146/1	493		45	79		
				1146/10	1	55	ostat. pl. ostat.komunikace				0	1146/1	493		1	55		
				1146/11	1	51	ostat. pl. ostat.komunikace				0	1146/1	493		1	51		
1152	54	31	ostat. pl. ostat.komunikace	1152/1	26	14	ostat. pl. ostat.komunikace				0	1152	493		26	14		
				1152/2		56	ostat. pl. ostat.komunikace				0	1152	493			56		
				1152/3		55	ostat. pl. ostat.komunikace				0	1152	493			55		
				1152/4		27 06	ostat. pl. ostat.komunikace				0	1152	493		27	06		
1153	22	27	ostat. pl. ostat.komunikace	1153/1	17	28	ostat. pl. ostat.komunikace				0	1153	452		17	28		
				1153/2		4 99	ostat. pl. ostat.komunikace				0	1153	452		4	99		
943/3	23	57 05		Parcely zjednodušené evidence - PK														
947/4	39	55		943/3	38	48					0		493					
	10	72		947/4	9	22					0		493					

Výkaz údajů o bonitovaných půdně ekologických jednotkách (BPEJ) k parcelám nového stavu											
Parcelní číslo podle		Kód BPEJ	Výměra		BPEJ na dílu parcely	Parcelní číslo podle		Kód BPEJ	Výměra		BPEJ na dílu parcely
katastru nemovitostí	zjednodušené evidence		ha	m ²		katastru nemovitostí	zjednodušené evidence		ha	m ²	
906/4		64300	1	07	b						
			1	50	a						
			2	57							
	943/3PK	64300	38	48							
	947/4PK	64300	9	22							

Seznam souřadnic (S-JTSK)
 Číslo bodu Souřadnice pro zápis do KN

Y	X	Kód kv.	Poznámka
187-5	482974.72	1115751.07	8 znak z pl.
500-22	482980.12	1115748.90	3 sl.plotu
500-25	482990.20	1115773.68	3 sl.plotu
500-30	482927.48	1115798.84	3 sl.plotu
1009-1042	483009.53	1115802.33	8 sprej
1009-1074	482964.83	1115747.02	8 trubka
1009-1777	482826.39	1115770.94	8 znak z pl.
1239-98	482925.16	1115793.44	8 znak z pl.
1	482490.29	1115898.95	8 znak z pl.
2	482489.70	1115891.62	8 znak z pl.
3	482486.37	1115888.05	8 znak z pl.
4	482477.76	1115894.01	8 znak z pl.
5	482481.35	1115898.42	8 kolík
6	482485.14	1115903.48	8 kolík
7	482844.30	1115753.71	8 kolík
8	482822.96	1115761.70	8 znak z pl.
9	482811.35	1115766.04	8 kolík
14	482995.76	1115771.50	8 znak z pl.

GEOMETRICKÝ PLÁN pro rozdělení pozemku	Geometrický plán ověřil úředně oprávněný zeměměřický inženýr:				Stejnopis ověřil úředně oprávněný zeměměřický inženýr:				
	Jméno, příjmení:				Jméno, příjmení:				
	Číslo položky seznamu úředně oprávněných zeměměřických inženýrů:		1755/98		Číslo položky seznamu úředně oprávněných zeměměřických inženýrů:		1755/98		
	Dne: 14.5.2020		Číslo: 123/2020		Dne: 21.5.2020		Číslo: 142/2020		
	Naležitostní a přesnost odpovídá právním předpisům.				Tento stejnopis odpovídá geometrickému plánu v elektronické podobě uloženému v dokumentaci katastrálního úřadu.				
Vyhovatel: R&M GEODATA s.r.o. Vítkovická 3276/2a, Ostrava IČ 27794962		Katastrální úřad souhlasí s očišlováním parcel				Ověření stejnopisu geometrického plánu v listinné podobě.			
Číslo plánu: 1640-65c/2020		KÚ pro Moravskoslezský kraj KP Nový Jičín PGP- 848/2020-804 2020.05.20 14:40:21 CEST							
Okres: Nový Jičín									
Obec: Mošnov									
Kat. území: Mošnov									
Mapový list: VS-XVII-11-19, VS- XVII-11-20									
Dosavadní/vlastníkům pozemků byla poskytnuta možnost seznámit se v terénu s průběhem navržených nových hranic, které byly označeny předepsaným způsobem; viz seznam souřadnic									

VÝKAZ DOSAVADNÍHO A NOVÉHO STAVU ÚDAJŮ KATASTRU NEMOVITOSTÍ															
Dosavadní stav				Nový stav											
Označení pozemku parc. číslem	Výměra parcely		Druh pozemku Způsob využití	Označení pozemku parc. číslem	Výměra parcely		Druh pozemku Způsob využití	Typ stavby Způsob využití	Způsob určení výměr	Porovnání se stavem evidence právních vztahů					
	ha	m ²			ha	m ²				Díl přechází z pozemku označeného v katastru nemovitostí		Číslo listu vlastnictví	Výměra dílu		Označení dílu
						katastru nemovitostí	drívější poz. evidenci	ha		m ²					
822/4	7	10 23	ostat. pl. jná plocha	822/4	7	06 42	ostat. pl. jná plocha		0	822/4		452	7	06 42	
				822/230		57	ostat. pl. jná plocha		0	822/4		452		57	
				822/231		3 24	ostat. pl. jná plocha		0	822/4		452		3 24	
947/2		83 45	ostat. pl. patař.komunikace	947/2		52 36	ostat. pl. patař.komunikace		0	947/2		452		52 36	
				947/9		31 09	ostat. pl. patař.komunikace		0	947/2		452		31 09	
1146/5		9 33	ostat. pl. patař.komunikace	1146/5		7 99	ostat. pl. patař.komunikace		0	1146/5		452		7 99	
				1146/9		1 34	ostat. pl. patař.komunikace		0	1146/5		452		1 34	
	8	03 01			8	03 01									

Seznam souřadnic (S--JTSK)
Číslo bodu Souradnice pro zápis do KN

	Y	X	Kód kv.	Poznámka
187-2	483230.84	1115910.92	8	kalík
187-3	483085.72	1115792.04	8	kalík
187-4	483013.32	1115735.60	8	kalík
187-5	482974.72	1115751.07	8	znak z pl.
199-39	483275.22	1115963.66	8	lom komunikace
500-10	482974.02	1115726.05	3	sl.plotu
500-12	482968.90	1115724.76	3	sl.plotu
500-22	482980.12	1115748.90	3	sl.plotu
500-24	482974.32	1115734.63	3	sl.plotu
500-68	482906.53	1115749.99	3	sl.plotu
1009-820	483271.27	1115940.92	8	lom komunikace
1009-1074	482984.83	1115747.02	8	trubka
1239-98	482925.16	1115793.44	8	znak z pl.
10	483010.99	1115736.53	8	znak z pl.
11	483164.42	1115856.51	8	znak z pl.
12	483252.95	1115927.33	8	znak z pl.
13	483272.51	1115948.07	8	nastř.hřeb
17	482967.86	1115725.18	8	průsečík

GEOMETRICKÝ PLÁN pro rozdělení pozemku	Geometrický plán overil úředně oprávněný zeměměřický inženýr:		Stejnopis overil úředně oprávněný zeměměřický inženýr:	
	Jméno, příjmení: [redacted]		Jméno, příjmení: [redacted]	
	Číslo položky seznamu úředně oprávněných zeměměřických inženýrů: 1755/98		Číslo položky seznamu úředně oprávněných zeměměřických inženýrů: 1755/98	
	Dne: 14.5.2020 Číslo: 107/2020		Dne: 21.5.2020 Číslo: 140/2020	
Naležitostmi a přesností odpovídá právním předpisům.		Tento stejnopis odpovídá geometrickému plánu v elektronické podobě uloženému v dokumentaci katastrálního úřadu.		
Vyhovitel: R&M GEODATA s.r.o. Vřtkovická 3276/2a, Ostrava IČ 27794962	Katastrální úřad souhlasí s označením parcel.		Overení stejnopisu geometrického plánu v listinné podobě.	
Číslo plánu: 1640-65a/2020 Okres: Nový Jičín Obec: Mošnov Kat. území: Mošnov Mapový list: VS XVII-11-19	KÚ pro Moravskoslezský kraj [redacted] PGP- 846/2020-804 2020.05.20 14:38:52 CEST			
Dosavadním vlastníkům pozemků byla poskytnuta možnost seznámit se v terénu s průběhem navrhovaných nových hranic které byly označeny předepsaným způsobem viz seznam souřadnic				



556

B22/103

B22/101

1146/4

941/50

941/65

1421

569

B22/172

1146/3

941/64

(941/1)

941/1
(941/2)

(941/3)

(941/4)

941/10
(941/5)

(941/6)

B22/173

1146/5

500-1

500-2

500-3

500-4

500-5

500-6

500-7

500-8

500-9

500-10

500-11

500-12

500-13

500-14

500-15

500-16

500-17

500-18

500-19

500-20

500-21

500-22

500-23

500-24

500-25

500-26

500-27

500-28

500-29

500-30

500-31

500-32

500-33

500-34

500-35

500-36

500-37

500-38

500-39

500-40

500-41

500-42

500-43

500-44

500-45

500-46

500-47

500-48

500-49

500-50

500-68

947/9

947/2

492

493

491

494

495

115/3

947/3

906/1
(943/2)

B22/135

B22/102

B22/27

117-3

117-4

B22/25

117-5

116/1

906/1
(947/4)

(947/1)

(943/3)

(949/1)

584

B22/189

B22/5

359

355

B22/6

354

117-2

117-1

B22/72

B22/230

B22/231

B22/232

117-3

117-4

117-5

117-6

117-7

117-8

117-9

117-10

117-11

117-12

117-13

B22/71

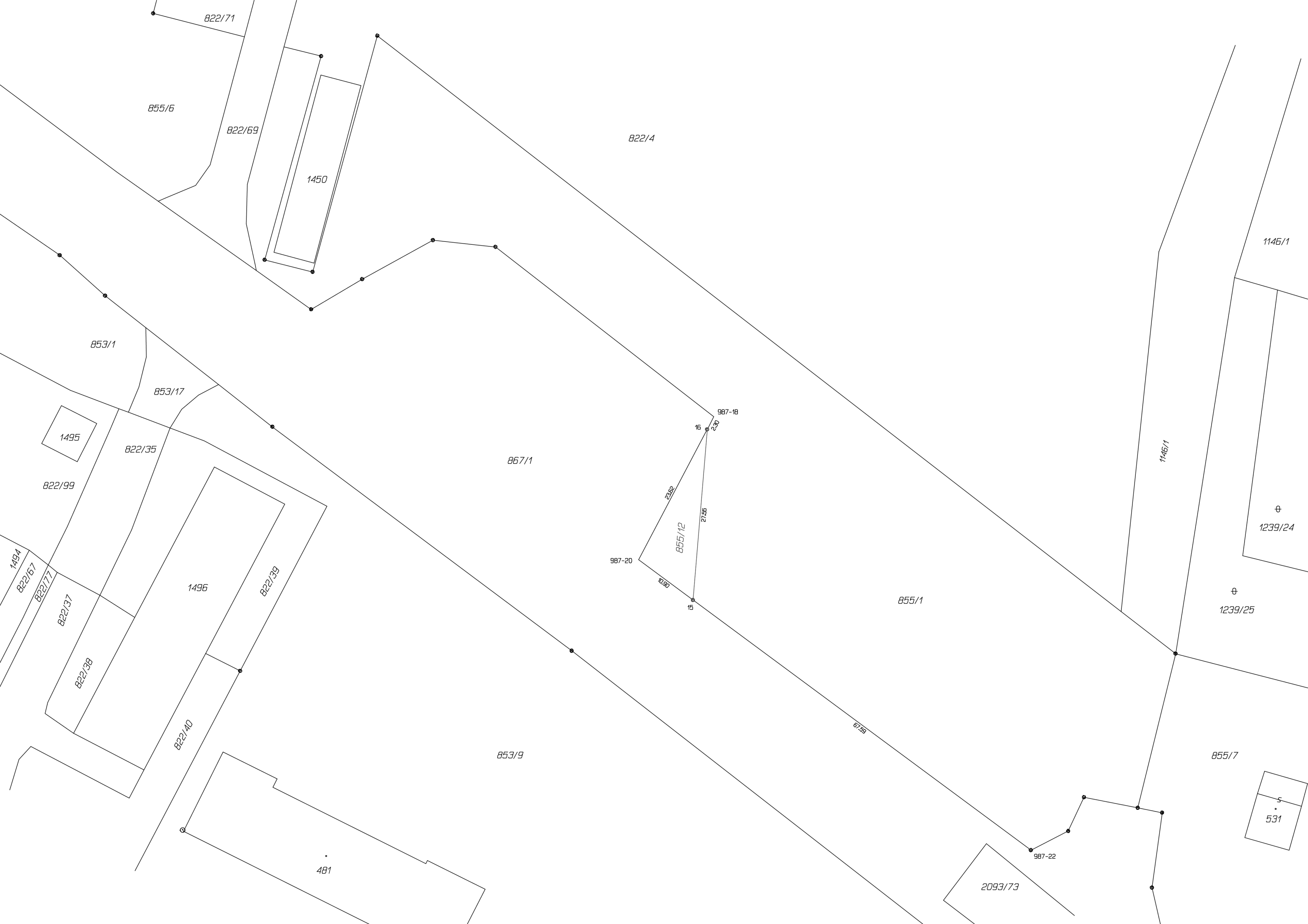
B22/69

VÝKAZ DOSAVADNÍHO A NOVÉHO STAVU ÚDAJŮ KATASTRU NEMOVITOSTÍ																	
Dosavadní stav				Nový stav													
Označení pozemku parc. číslem	Výměra parcely		Druh pozemku	Označení pozemku parc. číslem	Výměra parcely		Druh pozemku	Typ stavby	Způsob využití	Způsob využití	Způsob využití	Porovnání se stavem evidence právních vztahů					
	ha	m ²			Způsob využití	ha						m ²	Způsob využití	Způsob využití	Díl přechází z pozemku označeného v		Číslo listu vlastnictví
			katastru nemovitostí				dřívejší poz. evidenci	ha							m ²		
855/1	51	37	ostat. pl. manipulační pl.	855/1	50	09	ostat. pl. manipulační pl.	0	0	0	0	855/1		452	50	09	
			855/12		1	28						ostat. pl. manipulační pl.	2	855/1		452	1
	51	37			51	37											

Seznam souřadnic (S-JTSK)

Číslo bodu	Souřadnice pro zápis do KN		Kód kv.	Poznámka
	Y	X		
987-18	483259.40	1116238.95	3	kalík
987-20	483271.51	1116261.92	3	sprej
987-22	483208.50	1116308.60	3	kalík
15	483262.75	1116268.41	3	znak z pl.
16	483260.47	1116240.98	3	znak z pl.

GEOMETRICKÝ PLÁN pro rozdělení pozemku	Geometrický plán overil úředně oprávněný zeměměřický inženýr:	Stejnopis overil úředně oprávněný zeměměřický inženýr:
	Jméno, příjmení: [redacted]	Jméno, příjmení: [redacted]
	Číslo položky seznamu úředně oprávněných zeměměřických inženýrů: 1755/98	Číslo položky seznamu úředně oprávněných zeměměřických inženýrů: 1755/98
	Dne: 14.5.2020 Číslo: 108/2020	Dne: 21.5.2020 Číslo: 141/2020
	Nálezitostní a přesností odpovídá právním předpisům.	Tento stejnopis odpovídá geometrickému plánu v elektronické podobě uloženému v dokumentaci katastrálního úřadu.
Vyhotovitel: R&M GEODATA s.r.o. Vrtkavická 3276/2a, Ostrava IČ 27794962	Katastrální úřad souhlasí s očíslováním parcel.	Ověření stejnopisu geometrického plánu v listinné podobě.
Číslo plánu: 1640-65b/2020 Okres: Nový Jičín Obec: Mošnov Kat. území: Mošnov Mapový list: Bráňovec 3-8/21	KÚ pro Moravskoslezský kraj [redacted] PGP- 84772020-804 2020.05.20 14:39:33 CEST	
Dosavadním vlastníkům pozemků byla poskytnuta možnost seznámit se v terénu s průběhem navrhovaných nových hranic, které byly označeny předepsaným způsobem viz seznam souřadnic		



822/71

855/6

822/69

1450

822/4

853/1

853/17

1495

822/35

822/99

1496

822/39

1494

822/67

822/77

822/37

822/38

867/1

855/12

987-18

16

2.30

23.82

27.55

987-20

10.90

15

855/1

67.58

853/9

481

2093/73

987-22

1146/1

1146/1

⊕
1239/24

⊕
1239/25

855/7

⊙
531