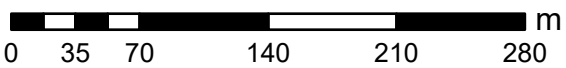
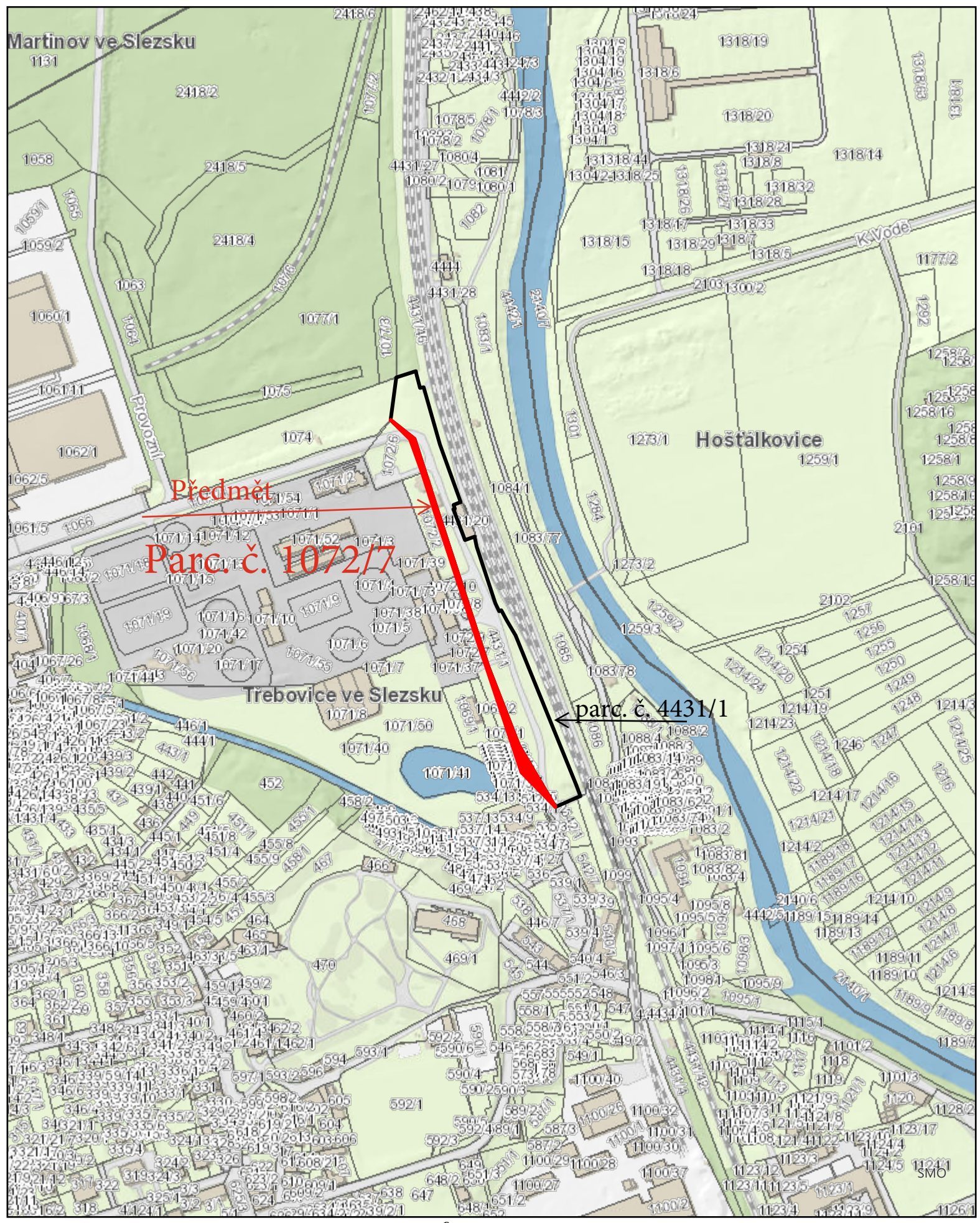
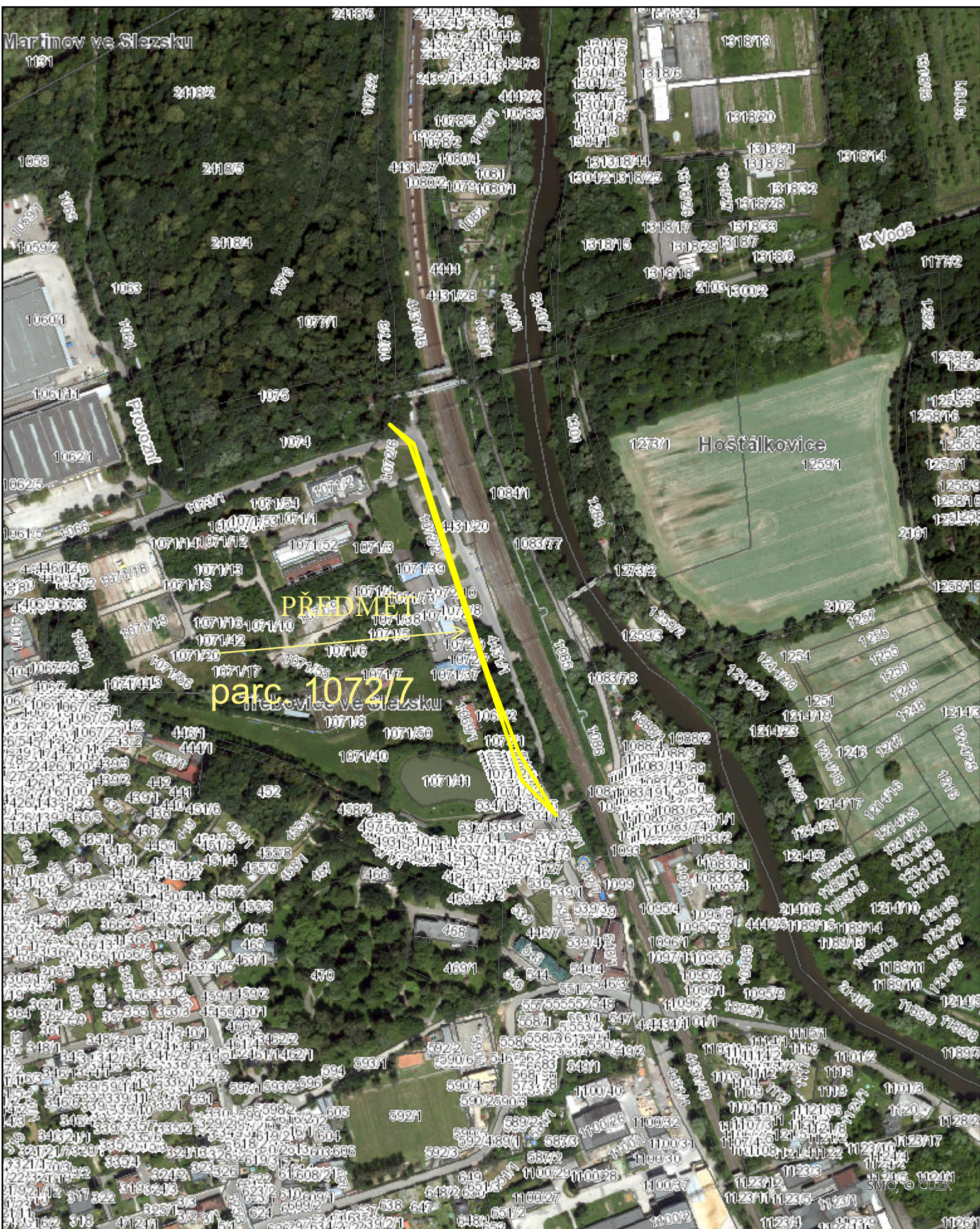


K. Ú. TŘEBOVICE VE SLEZSKU, OBEC OSTRAVA
PARC. Č. 1072/7



K. Ú. TŘEBOVICE VE SLEZSKU, OBEC OSTRAVA
PARC. Č. 1072/7



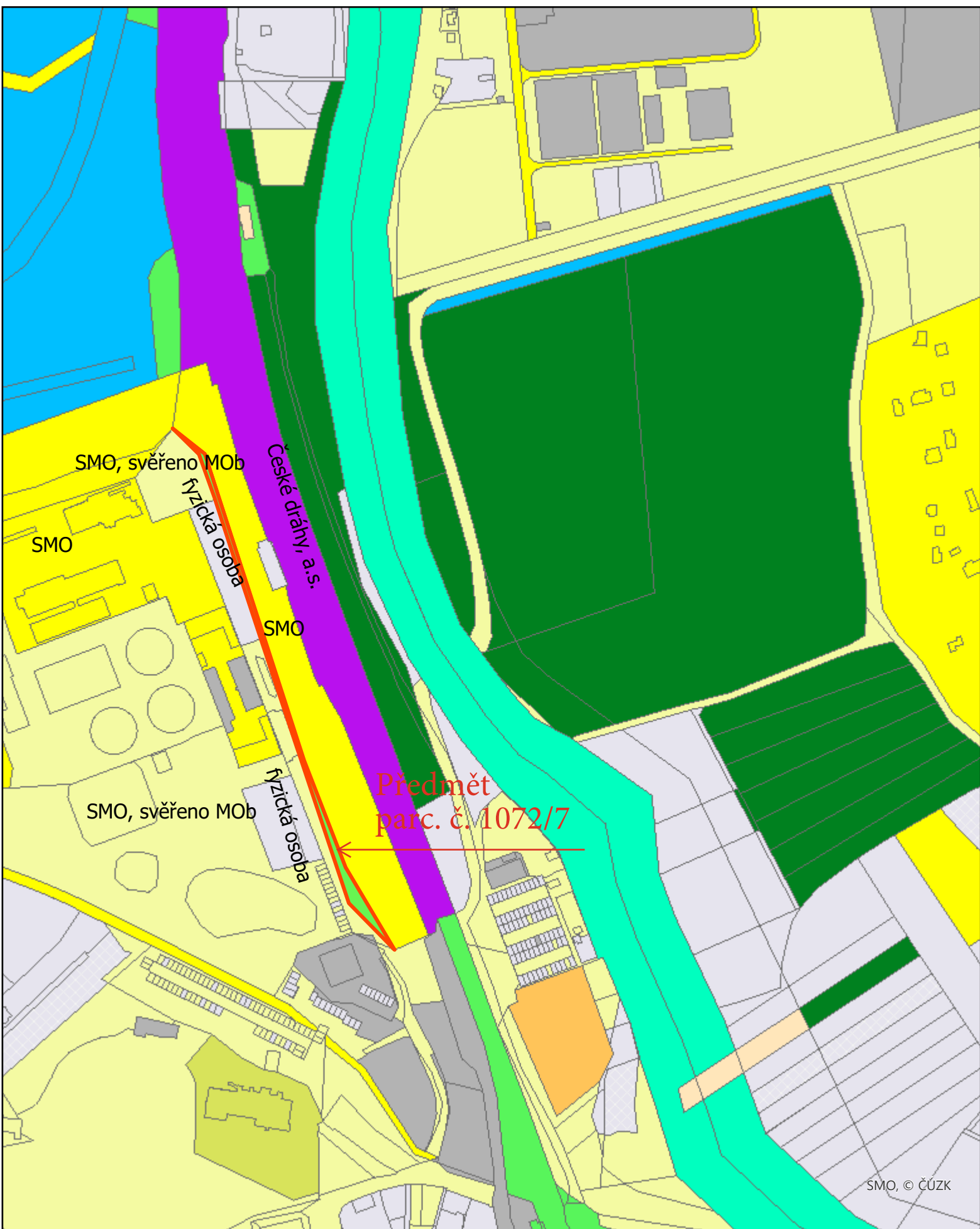
12. 3. 2025

0 35 70 140 210 280 m



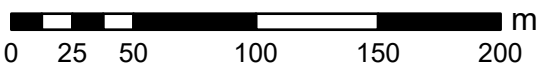
© Statutární město Ostrava, 2025

OSTRAVA!!!



SMO, © ČÚZK

12. 3. 2025



VÝPIS Z KATASTRU NEMOVITOSTÍ

prokazující stav evidovaný k datu 13.03.2025 06:55:02

Vyhотовeno bezúplatně dálkovým přístupem pro účel: Správa majetku, č.j.: 1 pro Statutární město Ostrava

Okres: CZ0806 Ostrava-město

Obec: 554821 Ostrava

Kat.území: 715433 Třebovice ve Slezsku

List vlastnictví: 58

V kat. území jsou pozemky vedeny v jedné číselné řadě

A Vlastník, jiný oprávněný	Identifikátor	Podíl
Vlastnické právo Česká republika	00000001-001	
Právo hospodařit s majetkem státu Správa železnic, státní organizace, Dlážděná 1003/7, Nové Město, 11000 Praha 1	70994234	

ČÁSTEČNÝ VÝPIS**B Nemovitosti**

Pozemky

Parcela	Výměra[m2]	Druh pozemku	Způsob využití	Způsob ochrany
1072/7	1211	ostatní plocha	manipulační plocha	menší chráněné území

B1 Věcná práva sloužící ve prospěch nemovitostí v části B - Bez zápisu

C Věcná práva zatěžující nemovitosti v části B včetně souvisejících údajů

Typ vztahu

o Věcné břemeno (podle listiny)

- zřídit a provozovat kanalizační sběrač dle čl. II. smlouvy
v rozsahu GP č. 4403-205/2009

Oprávnění pro

Statutární město Ostrava, Prokešovo náměstí 1803/8,
Moravská Ostrava, 70200 Ostrava, RČ/IČO: 00845451

Povinnost k

Parcela: 1072/7

Listina Smlouva o zřízení věcného břemene - úplatná ze dne 07.09.2010. Právní účinky
vkladu práva ke dni 06.12.2010.

V-13864/2010-807

Pořadí k datu podle právní úpravy účinné v době vzniku práva

o Předkupní právo podle § 101 zákona č. 183/2006 Sb.

Oprávnění pro

Statutární město Ostrava, Prokešovo náměstí 1803/8,
Moravská Ostrava, 70200 Ostrava, RČ/IČO: 00845451

Povinnost k

Parcela: 1072/7

Listina Opatření obecné povahy kterým se vydává úz. plán nebo regulač. plán (§101
stav.zák.) SMO/149269/12/LPO/Čap ze dne 02.05.2012.

Z-12138/2012-807

Pořadí k datu podle právní úpravy účinné v době vzniku práva

D Poznámky a další obdobné údaje

Typ vztahu

o Změna hranice k.ú.

mezi k.ú. Poruba - sever a k.ú. Třebovice ve Slezsku ke dni 21.6.1999

Povinnost k

Nemovitosti jsou v územním obvodu, ve kterém vykonává státní správu katastru nemovitostí ČR
Katastrální úřad pro Moravskoslezský kraj, Katastrální pracoviště Ostrava, kód: 807.

VÝPIS Z KATASTRU NEMOVITOSTÍ

prokazující stav evidovaný k datu 13.03.2025 06:55:02

Okres: CZ0806 Ostrava-město

Obec: 554821 Ostrava

Kat.území: 715433 Třebovice ve Slezsku

List vlastnictví: 58

V kat. území jsou pozemky vedeny v jedné číselné řadě

Typ vztahu

Povinnost k

Parcela: 1072/7

- o Změna výměr obnovou operátu

Povinnost k

LV 58

- o Změna číslování parcel

Povinnost k

LV 58

- o Změna číslování parcel

vznikla z části pův. parcely PK 528/1

Povinnost k

Parcela: 1072/7

Plomby a upozornění - Bez zápisu

E Nabývací tituly a jiné podklady zápisu

Listina

- o Smlouva o koupi nemovitosti státem ze dne původní parc.č.281/1, 373, části 528/4 k.ú.Třebovice

Kupní smlouva č.7892/71-7 ze dne 28.9.1971

Hospodářské smlouvy:

č.850/72-7, č.22-501/72/Mat

č.12578/71-7, č.Zem.9/72-P1

č.12578/71-7, č.736-121-XVIII/6/72 ze dne 28.09.1971.

POLVZ:57/1972

Z-3900057/1972-807

Pro: Česká republika,

RČ/IČO: 00000001-001

- o Hospodářská smlouva 7892/1971 původní parc.č.3023, 3035, 3036/2, 3036/3, 3036/4, 3036/5, 3036/6, část 3108/1 k.ú.Svinov

Hospodářské smlouvy: (k.ú.Poruba-jih PVZ 140/72)

č.7892/71-7

č.7893/71-7 ze dne 9.2.1972

č.7893/71-7, č.Fin 4-341/72

č.7893/71-7, č.Výst.Zem/1/72-P1.

POLVZ:2000/1976

Z-3902000/1976-807

Pro: Česká republika,

RČ/IČO: 00000001-001

- o Seznam pozemkové knihy 3/ původní parc.č.st.54, st.64/1, st.64/2, st.66, st.89, st.131, 528/1, 528/2, k.ú.Třebovice.

POLVZ:2000/1976

Z-3902000/1976-807

Pro: Česká republika,

RČ/IČO: 00000001-001

- o Seznam pozemkové knihy 3/ původní parc.č.3108/1, 3109, 3110 k.ú.Svinov (k.ú.Poruba-jih PVZ 652/67).

POLVZ:2000/1976

Z-3902000/1976-807

Pro: Česká republika,

RČ/IČO: 00000001-001

- o Jiná listina číslo 1/1994 Výpis č.R 1/94 z obchodního rejstříku Obvodního soudu pro Prahu 1, oddíl A (k.ú.Přivoz - PVZ 457/94).

Nemovitosti jsou v územním obvodu, ve kterém vykonává státní správu katastru nemovitostí ČR
Katastrální úřad pro Moravskoslezský kraj, Katastrální pracoviště Ostrava, kód: 807.

VÝPIS Z KATASTRU NEMOVITOSTÍ
prokazující stav evidovaný k datu 13.03.2025 06:55:02

Okres: CZ0806 Ostrava-město

Obec: 554821 Ostrava

Kat.území: 715433 Třebovice ve Slezsku

List vlastnictví: 58

V kat. území jsou pozemky vedeny v jedné číselné řadě

Listina

POLVZ:66/1994

Z-3900066/1994-807

Pro: Česká republika,

RČ/IČO: 00000001-001

o Ohlášení práva hospodařit s majetkem státu 11967/2008 -032/3-geo ze dne 02.03.2009.

Z-10114/2009-807

Pro: Správa železnic, státní organizace, Dlážděná 1003/7, Nové
Město, 11000 Praha 1

RČ/IČO: 70994234

F Vztah bonitovaných půdně ekologických jednotek (BPEJ) k parcelám - Bez zápisu

Nemovitosti jsou v územním obvodu, ve kterém vykonává státní správu katastru nemovitostí ČR:
Katastrální úřad pro Moravskoslezský kraj, Katastrální pracoviště Ostrava, kód: 807.

Vyhotovil:
Český úřad zeměměřický a katastrální - SCD

Vyhotoveno: 13.03.2025 07:01:26

Poučení: Údaje katastru lze užit pouze k účelům uvedeným v § 1 odst. 2 katastrálního zákona.
Osobní údaje získané z katastru lze zpracovávat pouze při splnění podmínek obecného nařízení
o ochraně osobních údajů. Podrobnosti viz <https://cuzk.gov.cz/>.