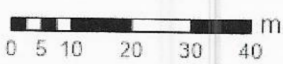
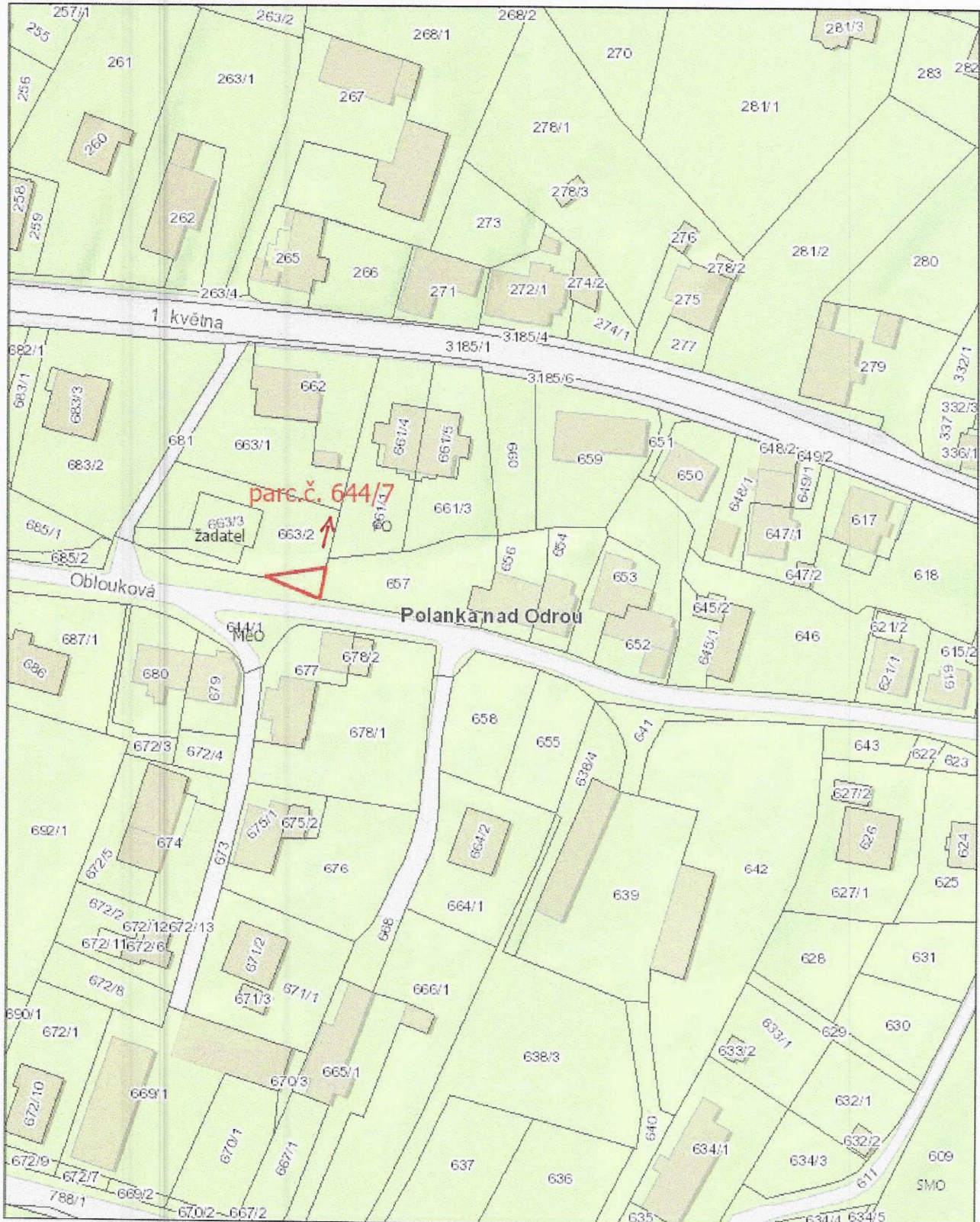


K.Ú. POLANKA NAD ODROU, OBEC OSTRAVA

PŘÍLOHA č. 1.1



© Statutární město Ostrava, 2025

**OSTRAVA!!!**

14. 2. 2025

VÝKAZ DOSAVADNÍHO A NOVÉHO STAVU ÚDAJŮ KATASTRU NEMOVITOSTÍ													
Dosavadní stav				Nový stav									
Označení pozemku parc. číslem	Výměra parcely		Druh pozemku Způsob využití	Označení pozemku parc. číslem	Výměra parcely		Druh pozemku Způsob využití	Typ stavby Způsob využití	Způsob určení výměr	Porovnání se stavem evidence právních vztahů			
										Díl přechází z pozemku označeného v katastru nemovitostí		Číslo listu vlastnictví	Výměra dílu
	ha	m <sup>2</sup>	ha		m <sup>2</sup>	ha	m <sup>2</sup>						
644/1	81	88	ostat.pl. ostat.komunikace	644/1	81	58	ostat.pl. ostat.komunikace		0				
				644/7		30	ostat.pl. jiná plocha		0	644/1	2098		30
663/2	5	30	zahradá	663/2	5	30	zahradá		0		621		
	87	18			87	18							

Zpřesnění geometrického a polohového určení pozemků podle § 50 odst.1 písm.a) katastrálního zákona navržené v tomto geometrickém plánu lze v katastru nemovitostí provést jen na základě souhlasného prohlášení.

GEOMETRICKÝ PLÁN pro rozdělení pozemku a průběh vlastnický zprecizované hranice pozemků	Geometrický plán overil úředně oprávněný zeměměřický inženýr:		Stejnopis overil úředně oprávněný zeměměřický inženýr:	
		Jméno, příjmení: [redacted]		Jméno, příjmení: [redacted]
	Číslo položky seznamu úředně oprávněných zeměměřických inženýrů: 821/1995		Číslo položky seznamu úředně oprávněných zeměměřických inženýrů: 821/1995	
	Dne: 31. května 2024 Číslo: 128/2024		Dne: 5.6.2024 Číslo: 135/2024	
	Náležitosti a přesnosti odpovídá právním předpisům.		Tento stejnopis odpovídá geometrickému plánu v elektronické podobě uloženému v dokumentaci katastrálního úřadu.	
Vyhotovitel: [redacted]	Katastrální úřad souhlasí s označením parcel.		Ověření stejnopisu geometrického plánu v listinné podobě.	
Číslo plánu: 3957 - 21/ 2024	[redacted]		[redacted]	
Okres: Ostrava-město	[redacted]		[redacted]	
Obec: Ostrava	[redacted]		[redacted]	
Kat. území: Polanka nad Odrou	[redacted]		[redacted]	
Mapový list: Brlovec 1-3/41	[redacted]		[redacted]	
Dosevďním vlastníkem pozemků byla poskytnuta možnost seznámit se v terénu s průběhem navrhovaných nových hranic, které byly označeny předepsaným způsobem: viz seznam souřadnic	KU pro Moravskoslezský kraj, KP Ostrava PGP-1535/2024-807 2024.06.05 12:52:45 +02'00'		[redacted]	




SEZNAM SOUŘADNIC (S-JTSK)

Číslo b.	Souřadnice pro zápis do KN		Kód kv.	Souřadnice určené měřením		Poznámka
	Y	X		Y	X	
117-271	478652.16	1107205.06	4	478651.85	1107205.03	sloupek
2375-192	478650.48	1107198.15	8			plast.mezník
1	478651.54	1107202.49	4	478651.37	1107202.52	plast.mezník
2	478664.76	1107200.33	3			plast.mezník
3	478682.03	1107197.48	3			plast.mezník


Souřadnice bodů na dosavadní hranici pozemku určené měřením v terénu budou pro zápis do katastru nemovitostí upraveny podle dosavadního určení hranice lomovými body s kódem charakteristiky kvality souřadnic vyšším než 3. Důvodem je nerealizované zpřesnění této hranice, ke kterému je nutné doložit listinu prokazující shodu vlastníků na jejím průběhu [§ 50 odst.1 písm.a) katastrálního zákona].

K.Ú. POLANKA NAD ODROU, OBEC OSTRAVA

PŘÍLOHA č. 1.3



14. 2. 2025



© Statutární město Ostrava, 2025

**OSTRAVA!!!**



PŘÍLOHA č. 1.4

Vaše značka:

Ze dne:

Č. j.: CJ 04568/2024/HSaVZ/Miř

Sp. zn.: SZ CJ 04567/2024/3

Magistrát města Ostravy  
majetkový odbor

Prokešovo nám. 8  
729 30 Ostrava

Vyřizuje:

Telefon:

E-mail:

Datum: 17.12.2024

**Věc: Prodej části pozemku par. č. 644/1, v k. ú. Polanka nad Odrou**

Vážená paní,

dne 28.08.2024 se konalo jednání mezi městským obvodem Polanka nad Odrou a panem [redacted]

o koupi části obecního pozemku par. č. 644/1, o výměře 30 m<sup>2</sup>, v k. ú. Polanka nad Odrou.

Projednáno v ZMOB Polanky nad Odrou dne **04.12.2024** pod usnesením č. **0114/ZMOB-Pol/2226/10.**

**0114/ZMOB-POI/2226/10 Zastupitelstvo městského obvodu Polanka nad Odrou**

**1. doporučuje**

zastupitelstvu města Ostravy rozhodnout o záměru prodeje části obecního pozemku par. č. 644/7 ostatní plocha, jiná plocha, o výměře 30 m<sup>2</sup>, který vznikne z části původního pozemku par. č. 644/1 ostatní plocha, ostatní komunikace, z celkové výměry 8 188 m<sup>2</sup> na základě geometrického plánu č. 3957-21/2024 ze dne 31.05.2024, za účelem sloučení k pozemku par. č. 663/2, vše v k. ú. Polanka nad Odrou, obec Ostrava, za dohodnutou cenu ve výši 1 940 Kč/m<sup>2</sup>, tj. 58 200 Kč

**2. ukládá**

postoupit žádost k projednání zastupitelstvu města Ostravy.

S pozdravem

[redacted]  
referent majetku

-podepsáno elektronicky-

Příloha:

- zápis z jednání - [redacted]
- Usnesení č. 0528/RMOB-Pol/2226/47 ze dne 25.09.2024
- Usnesení č. 0114/ZMOB-Pol/2226/10 ze dne 04.12.2024
- Výpis z katastru nemovitostí, LV 2098 ze dne 16.12.2024
- Geometrický plán č.3957-21/2024 ze dne 31.05.2024
- Znalecký posudek č. 060958/2024 ze dne 13.08.2024
- důvodová zpráva



**Statutární město Ostrava**  
**Městský obvod Polanka nad Odrou**  
Odbor hospodářské správy a veřejných zakázek

## ZÁPIS Z JEDNÁNÍ

ze dne 28.08.2024 ve věci **prodeje části pozemku par. č. 644/1** ostatní plocha, ostatní komunikace v k. ú. Polanka nad Odrou.

Přítomni:



**Výlučným vlastníkem pozemku par. č. 644/1 je Statutární město Ostrava, svěřená správa městskému obvodu Polanka nad Odrou, o celkové výměře 8 188 m<sup>2</sup>. Vlastník souhlasí s prodejem části pozemku par. č. 644/1 ostatní plocha, ostatní komunikace dle GP par. č. 644/7 ostatní plocha, jiná plocha, o výměře 30 m<sup>2</sup>, a to za cenu 1 940 Kč/m<sup>2</sup>.**

Součástí tohoto zápisu je výpis z katastru nemovitostí **LV 2098**, kopie katastrální mapy a snímek s vyznačenou částí odkupovaného pozemku.

 uhradí náklady spojené:

- s vkladovým řízením na katastru nemovitostí – kupní smlouvy
- s ověřením podpisu v kupní smlouvě na podatelně Úřadu městského obvodu Polanka nad Odrou
- se znaleckým posudkem
- s geometrickým plánem.

V Polance nad Odrou, dne 28.08.2024

