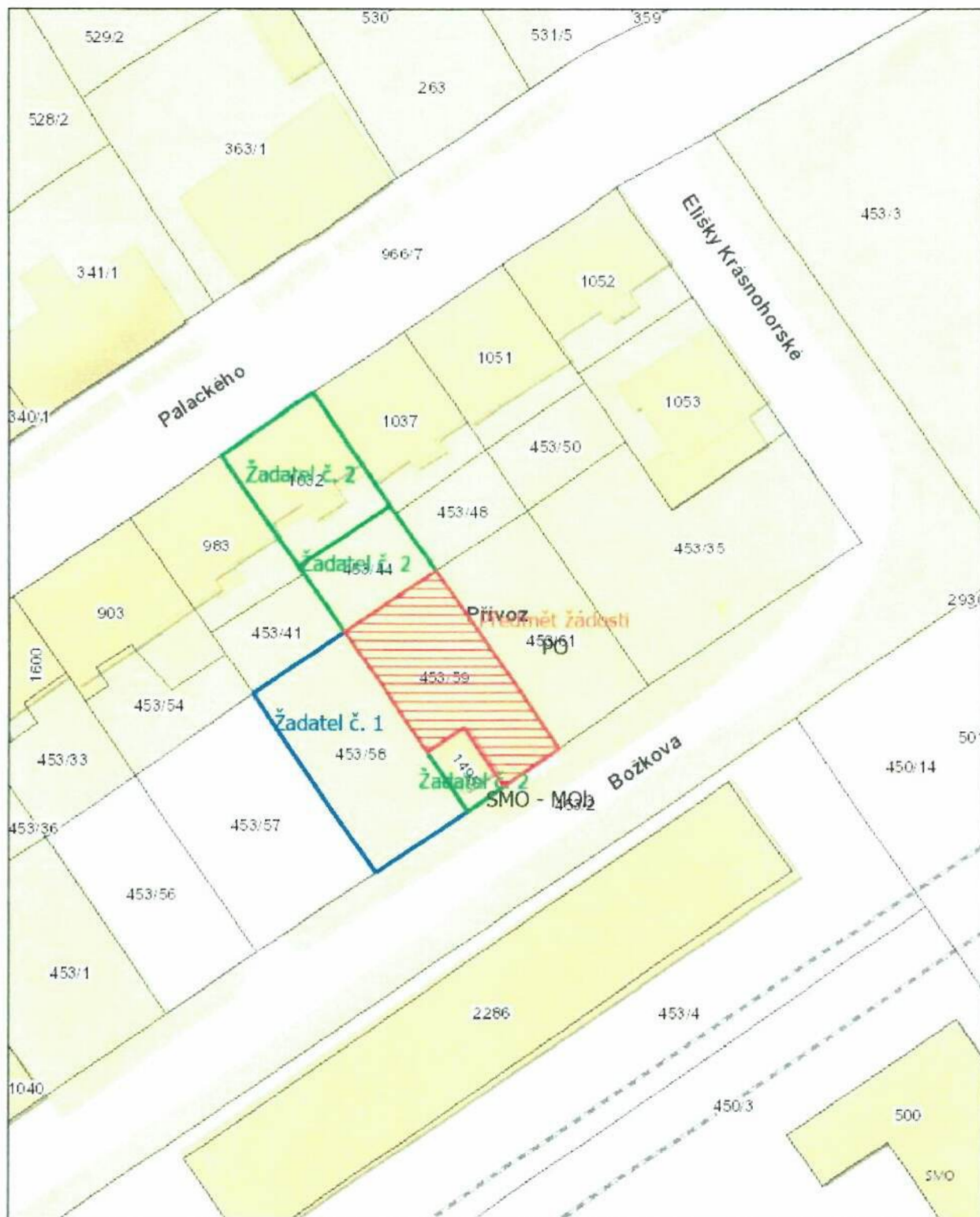


PRÍLOHA č. 1.1

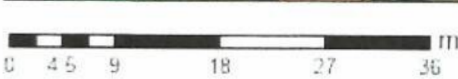


© Statutární město Ostrava, 2024

OSTRAVA!!!

21. 2. 2024

PRÍLOHA č. 1.2



© statutární město Ostrava, 2024



OSTRAVA!!!

21. 2. 2024

FOTODOKUMENTACE

PRÍLOHA č. 1.3





PRÍLOHA č. 1.4

VÝKAZ DOSAVIDNÉHO A NOVÉHO STAVU ÚDAJŮ KATASTRU NEMOVITOSTÍ													
Dosavidní stav				Nový stav									
Označení pozemku parc. čísel	Výměra parcely		Druh pozemku	Označení pozemku parc. čísel	Výměra parcely		Druh pozemku	Typ stavby	Zás. úřeh. výměr	Terminální se stavem evidence úpravních vztahů			
	ha	m ²			Zásada využití	ha				m ²	Zásada využití	Zásada využití	Číslo listu vlastnictví
453/59 *1)	2	46	zahradě	453/59	2	33	zahradě		2	453/59	1375	2	33
				453/64		14				453/59			1375
	2	46			2	47							

*1) Rozdíl +1 m² vznikl zaokrouhlením výměr (bod 14.6 přílohy katastrální vyhlášky) u dosavidní parcely č.453/59

Výkaz údajů o bonitovaných půdně ekologických jednotkách (BPEJ) k parcelám nového stavu											
Parcelní číslo podle katastru nemovitosti		Kód BPEJ	Výměra		BPEJ na dílu parcely	Parcelní číslo podle katastru nemovitosti		Kód BPEJ	Výměra		BPEJ na dílu parcely
zjednocené evidence			ha	m ²		ha	m ²		ha	m ²	
453/59		66701		33							
453/64		66701		14							

Seznam souřadnic (S-JTSK)
 Číslo listu Souřadnice pro řádek dle kódu

Y	X	Kód sv.	Poznámka
473-309	471536,39	109921P PP	4 s. p.
473-310	471544,66	109920R 01	4 s. p.
473-643	471530,36	109920R 13	3 s. p.
473-660	471553,65	109919R 00	3 s. p.
1	471535,49	1099211 69	4 s. p.
2	471540,43	1099204 46	3 znak z p.
3	471545,84	1099207 69	4 znak z p.

GEOMETRICKÝ PLÁN dílo rozdělení pozemku	Geometrický plán ověřil úředně oprávněný zeměměřičský inženýr:		Stojencis ověřil úředně oprávněný zeměměřičský inženýr:	
	Jméno příjmení: [redacted]		Jméno příjmení: [redacted]	
	Číslo položky seznamu úředně oprávněných zeměměřičských inženýrů: 1755/98		Číslo položky seznamu úředně oprávněných zeměměřičských inženýrů: 1755/98	
	Dne 18. září 2023 Číslo: 247/2023		Dne 25.9.2023 Číslo: 273/2023	
	Měřítkem a přesností odpovídá právní předpisům		Tento stavební náčrtek geometrického plánu v elektronické podobě uložen v dokumentaci katastrálního úřadu	
Vytvořitel: RSM GEODATA s.r.o. Vřokovská 3276/2a Moravská Ostrava 702 00	Katastrální úřad nařídil a odůvodnil parcel [redacted] KU pro Moravskoslezský kraj, KP Ostrava PGP-2365/2023-807 2023.09.25 13:13:11 +02'00'		Ověření stavebního geometrického plánu v listinné podobě. [redacted]	
Číslo parcu: 2560 236/0023 Okres: Ostrava-město Obec: Ostrava Kat. území: Právoz Mapový list: Bohumin B-9/52	Ústavem vlistinný plán byl uskutečněn měřičem seznámil se v terénu s průběhem navrhovaných nových hranic, které byly označeny předloženým rozložením v. z. seznamem souřadnic			



1032

453/44

453/59

453/58

1496

965/7

1752

1051

1037

1053

393

453/50

453/48

303

453/36

1473-650

453/51

453/41

453/54

1473-543

53/33

1473-309

453/57

453/2

453/56

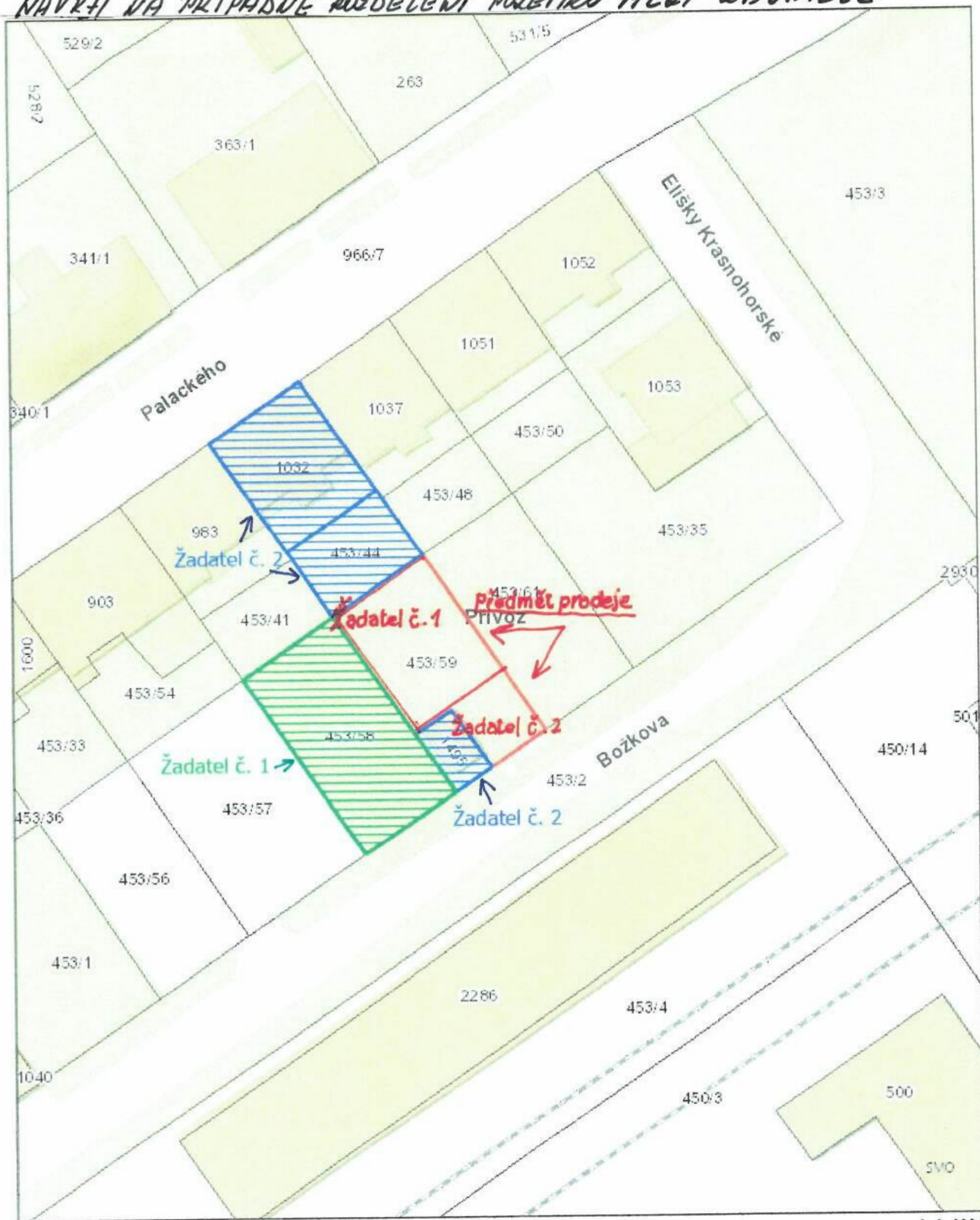
453/1A

453/1

2286

453/1A

NÁVRH NA PŘÍPADNÉ ROZDĚLENÍ POZEMKU MEZI ŽADATELE



3. 4. 2024



© Statutární město Ostrava, 2024

OSTRAVA!!!