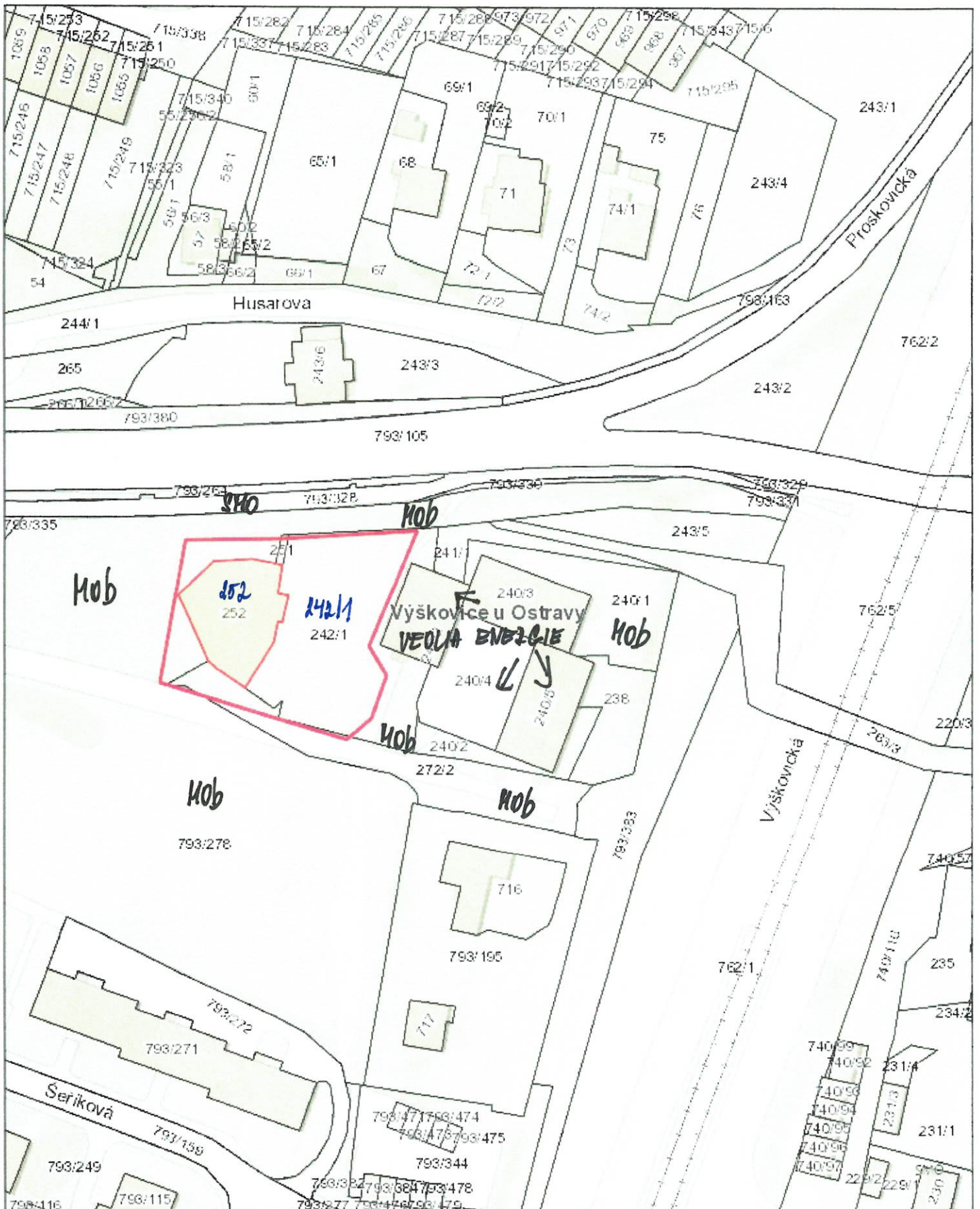


PRÍLOHA č. 1

POZEMKY P.Č. 252, 251, 242/1, 272/2, 793/278 V K.Ú. VÝŠKOVICE U OSTRAVY

PRÍLOHA č. 1.1



11. 12. 2023

0 5 10 20 30 40 m



© Statutární město Ostrava, 2023

OSTRAVA!!!



POZEMKY 252, 251, 242/1, 272/2, 793/278 V K.Ú. VÝŠKOVICE U OSTRAVY



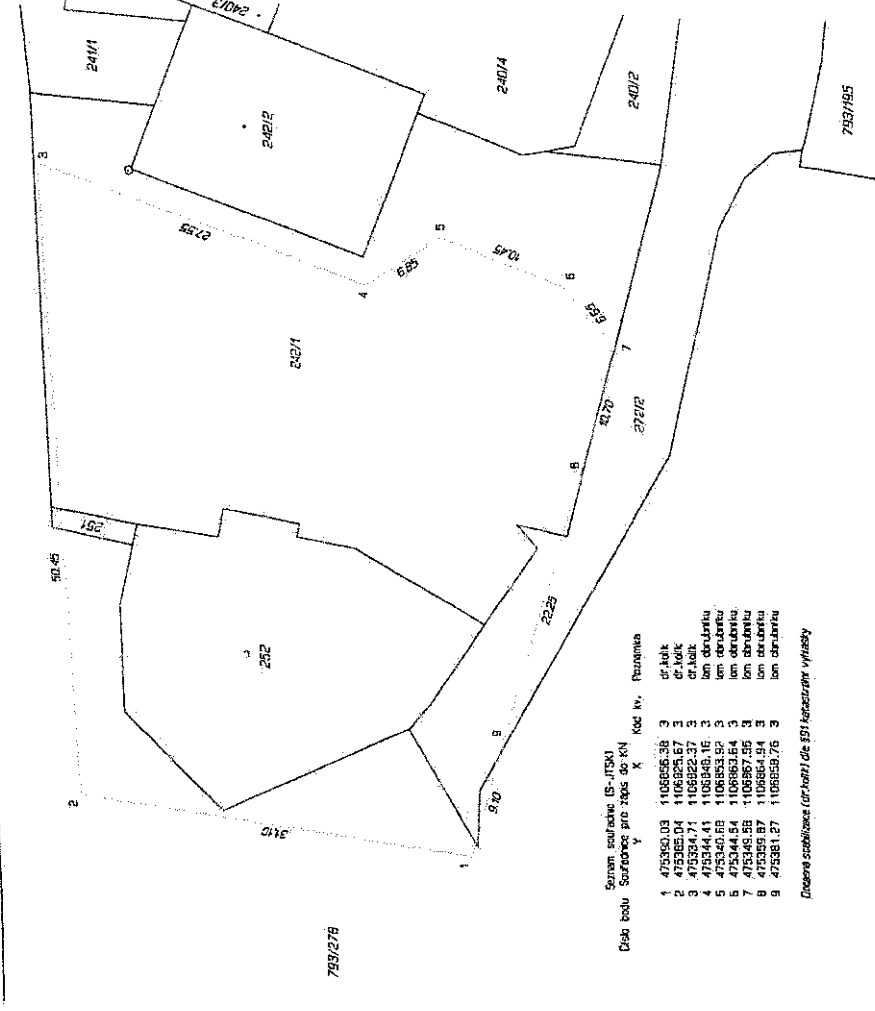
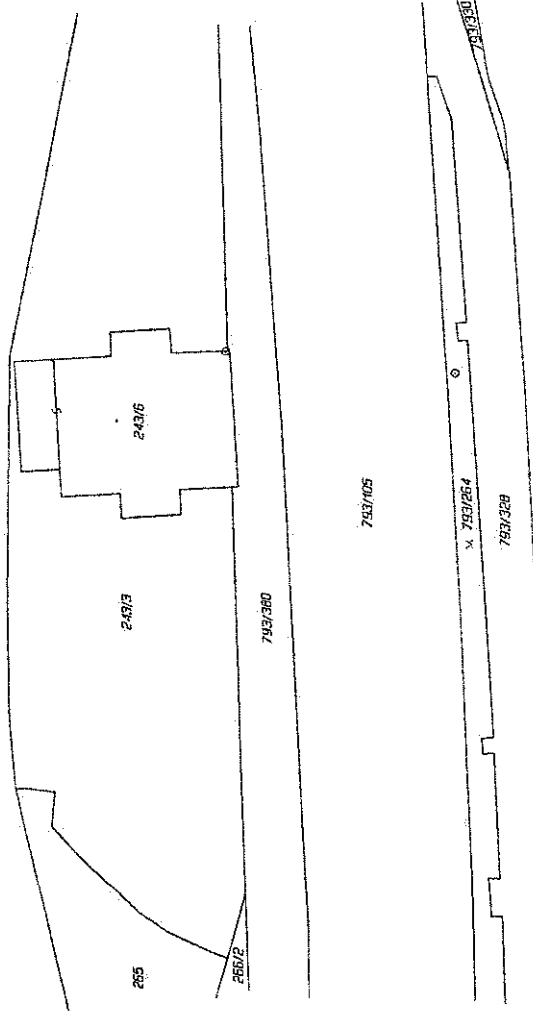


VRKAZ DOŠAVANĀHO A NOVEHO STAJU IĀDĀJĀ KĀTĀSTRU NEĀOVĪTĪSTĪ

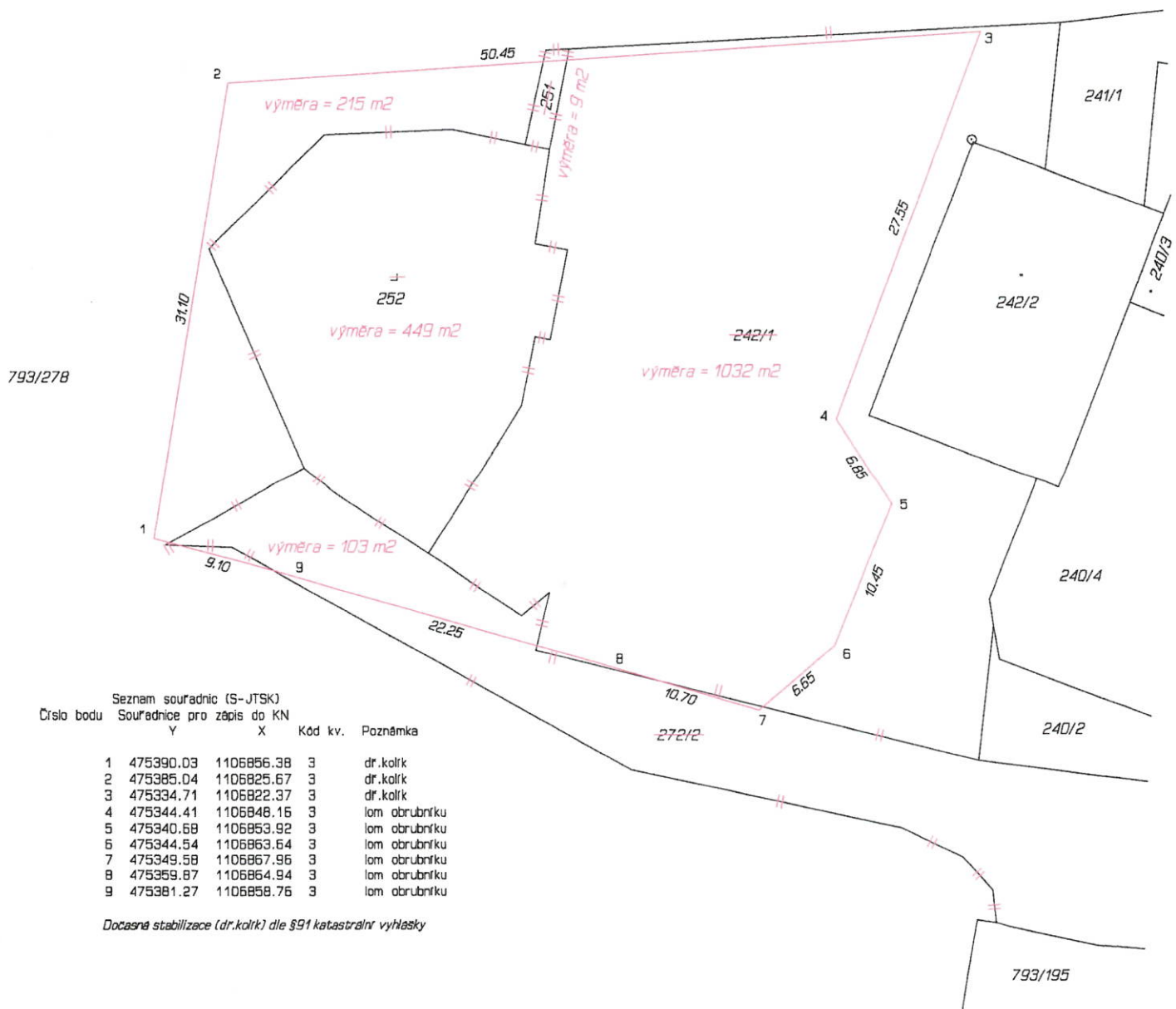
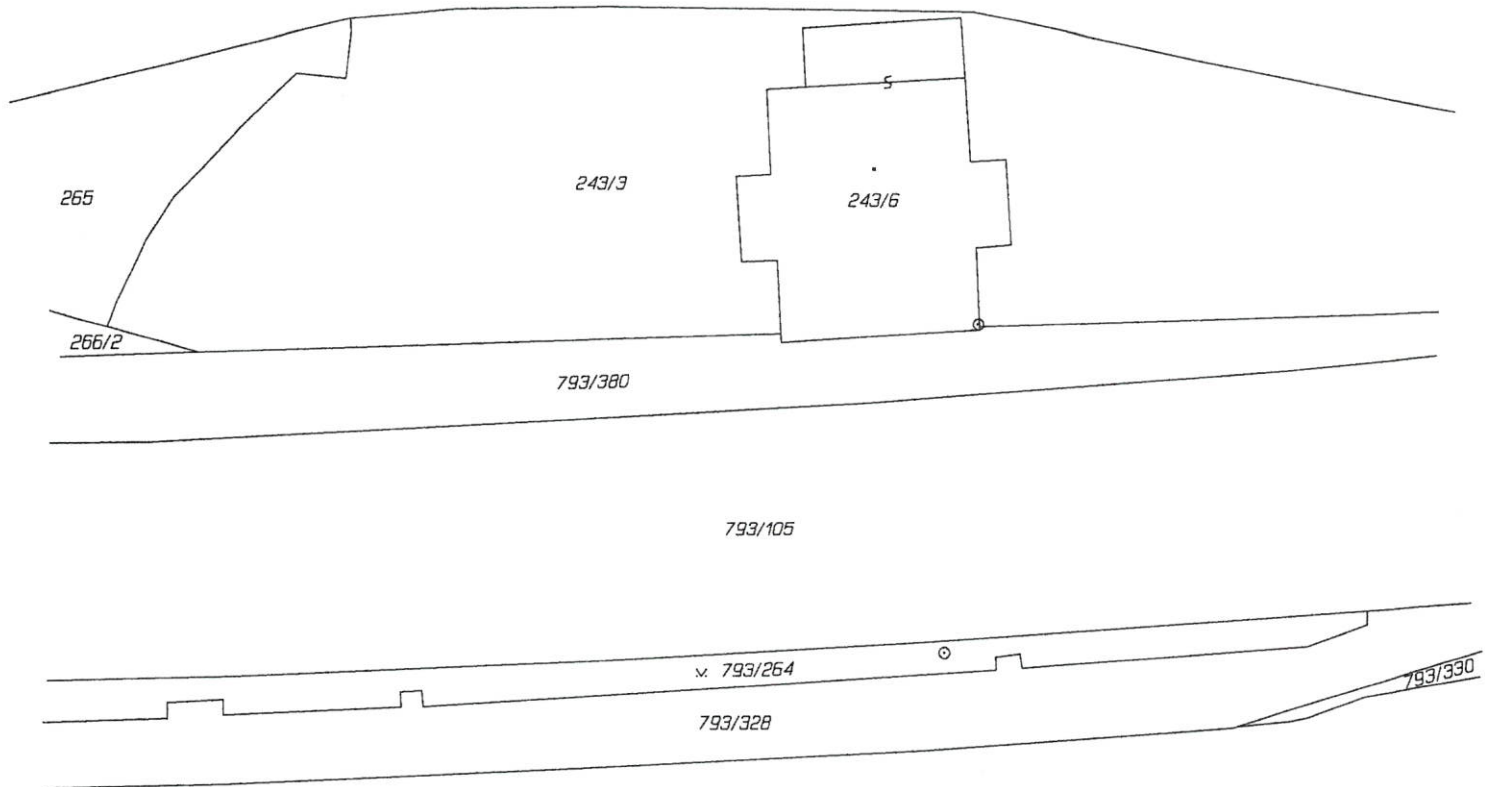
Daburī num. ciloms	Daburī num. ciloms		Daburī num. ciloms	Daburī num. ciloms	Daburī num. ciloms	Daburī num. ciloms	Daburī num. ciloms	Daburī num. ciloms	Daburī num. ciloms	Daburī num. ciloms	Novā sējā		Daburī num. ciloms	Daburī num. ciloms
	nr	m <sup>2</sup>									nr	m <sup>2</sup>		
242/1	51	51	243/3	243/6	243/1	243/2	243/3	243/4	243/5	243/6	243/7	243/8	243/9	243/10
251	4	4	243/3	243/6	243/1	243/2	243/3	243/4	243/5	243/6	243/7	243/8	243/9	243/10
252	4	4	243/3	243/6	243/1	243/2	243/3	243/4	243/5	243/6	243/7	243/8	243/9	243/10
272/2	7	7	243/3	243/6	243/1	243/2	243/3	243/4	243/5	243/6	243/7	243/8	243/9	243/10
793/278	43	43	243/3	243/6	243/1	243/2	243/3	243/4	243/5	243/6	243/7	243/8	243/9	243/10
	1	1	243/3	243/6	243/1	243/2	243/3	243/4	243/5	243/6	243/7	243/8	243/9	243/10
	1	1	243/3	243/6	243/1	243/2	243/3	243/4	243/5	243/6	243/7	243/8	243/9	243/10
	1	1	243/3	243/6	243/1	243/2	243/3	243/4	243/5	243/6	243/7	243/8	243/9	243/10
	1	1	243/3	243/6	243/1	243/2	243/3	243/4	243/5	243/6	243/7	243/8	243/9	243/10
	1	1	243/3	243/6	243/1	243/2	243/3	243/4	243/5	243/6	243/7	243/8	243/9	243/10
	1	1	243/3	243/6	243/1	243/2	243/3	243/4	243/5	243/6	243/7	243/8	243/9	243/10

*PIELIKUMA 8. 1-3*

<b>GEOMETRIŠKĀS PLĀNS</b>		<b>ĒKĀRĀS PLĀNS</b>	
<p>Projekta nosaukums: <b>GEOMETRIŠKĀS PLĀNS</b></p> <p>Objekta nosaukums: <b>PROJEKTS ĒKĀRĀS PLĀNS</b></p> <p>Objekta adrese: <b>zemes līnijas pozemlī</b></p>		<p>Objekta nosaukums: <b>ĒKĀRĀS PLĀNS</b></p> <p>Objekta adrese: <b>zemes līnijas pozemlī</b></p>	
<p>Projektanta nosaukums: <b>GAKO-ORBIKIS S.R.O.</b></p> <p>Projektanta adrese: <b>Haišķa 55/52</b></p> <p>Projektanta tālrunis: <b>000 26818537</b></p> <p>Projekta datums: <b>13.04.2023</b></p> <p>Projekta vieta: <b>Ostrava-mīkstis</b></p> <p>Projekta veids: <b>Ostrava</b></p> <p>Projekta mērogs: <b>Ostrava</b></p> <p>Projekta izstrādātājs: <b>Projekta izstrādātājs</b></p> <p>Projekta izstrādātāja adrese: <b>Projekta izstrādātāja adrese</b></p> <p>Projekta izstrādātāja tālrunis: <b>Projekta izstrādātāja tālrunis</b></p> <p>Projekta izstrādātāja e-pasts: <b>Projekta izstrādātāja e-pasts</b></p> <p>Projekta izstrādātāja mājaslapa: <b>Projekta izstrādātāja mājaslapa</b></p>		<p>Objekta nosaukums: <b>ĒKĀRĀS PLĀNS</b></p> <p>Objekta adrese: <b>zemes līnijas pozemlī</b></p>	
<p>Projekta izstrādātāja nosaukums: <b>GAKO-ORBIKIS S.R.O.</b></p> <p>Projekta izstrādātāja adrese: <b>Haišķa 55/52</b></p> <p>Projekta izstrādātāja tālrunis: <b>000 26818537</b></p> <p>Projekta izstrādātāja datums: <b>13.04.2023</b></p> <p>Projekta izstrādātāja vieta: <b>Ostrava-mīkstis</b></p> <p>Projekta izstrādātāja veids: <b>Ostrava</b></p> <p>Projekta izstrādātāja mērogs: <b>Ostrava</b></p> <p>Projekta izstrādātāja izstrādātājs: <b>Projekta izstrādātāja izstrādātājs</b></p> <p>Projekta izstrādātāja izstrādātāja adrese: <b>Projekta izstrādātāja izstrādātāja adrese</b></p> <p>Projekta izstrādātāja izstrādātāja tālrunis: <b>Projekta izstrādātāja izstrādātāja tālrunis</b></p> <p>Projekta izstrādātāja izstrādātāja e-pasts: <b>Projekta izstrādātāja izstrādātāja e-pasts</b></p> <p>Projekta izstrādātāja izstrādātāja mājaslapa: <b>Projekta izstrādātāja izstrādātāja mājaslapa</b></p>		<p>Objekta nosaukums: <b>ĒKĀRĀS PLĀNS</b></p> <p>Objekta adrese: <b>zemes līnijas pozemlī</b></p>	



- Šeit ir uzskaitēti visi stabi, kas atrodas uz zemes līnijas un kuru īpašnieki ir: **GAKO-ORBIKIS S.R.O.**
- | Daburī num. ciloms | Stabi     | Ēk. kv.    | Plaukstas |
|--------------------|-----------|------------|-----------|
| 1                  | 475392.03 | 1106856.38 | 3         |
| 2                  | 475395.04 | 1106825.67 | 3         |
| 3                  | 475394.71 | 1106822.37 | 3         |
| 4                  | 475344.41 | 1106846.16 | 3         |
| 5                  | 475340.68 | 1106853.22 | 3         |
| 6                  | 475348.84 | 1106854.56 | 3         |
| 7                  | 475398.87 | 1106854.94 | 3         |
| 8                  | 475381.27 | 1106859.76 | 3         |
- Drusku stabilizētājs (DT-100) šeit ir uzskaitēts kā: **GAKO-ORBIKIS S.R.O.**



Seznam souřadnic (S-JTSK)  
 Číslo bodu Souřadnice pro zápis do KN  
 Y X Kód kv. Poznámka

1	475390.03	1106856.38	3	dr.kolík
2	475385.04	1106825.67	3	dr.kolík
3	475334.71	1106822.37	3	dr.kolík
4	475344.41	1106848.15	3	lom obrubníku
5	475340.58	1106853.92	3	lom obrubníku
6	475344.54	1106863.64	3	lom obrubníku
7	475349.58	1106867.96	3	lom obrubníku
8	475359.87	1106864.94	3	lom obrubníku
9	475381.27	1106858.76	3	lom obrubníku

Dočasné stabilizace (dr.kolík) dle §91 katastrální vyhlášky

Skutečný stav – Mapy.cz

