PŘÍLOHA č. 1
PŘÍLOHA č. 1.1

ČÁSTI POZEMKŮ P.P.Č. 939/1 V K.Ú. HRABŮVKA

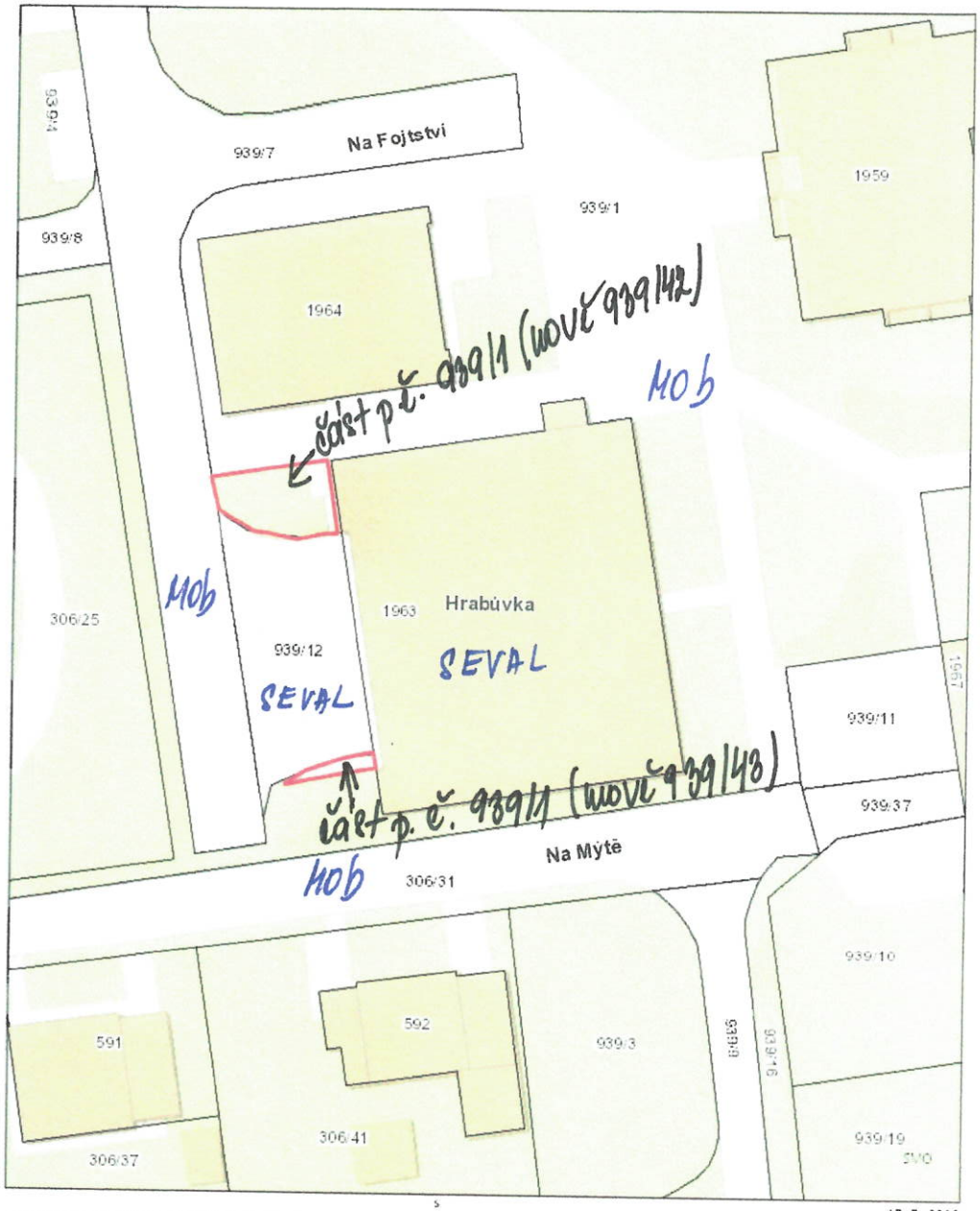

0 3.5 7 14 21 28 m

17. 7. 2023

© Statutární město Ostrava, 2023

OSTRAVA!!!

PŘÍLOHA č. 1.2

ČÁSTI POZEMKŮ P.P.Č. 939/1 V K.Ú. HRABŮVKA



0 3.5 7 14 21 28 m

© Statutární město Ostrava, 2023

17. 7. 2025

OSTRAVA!!!

PŘÍLOHA č. 1.3

VÝKAZ DOSAVADNÍHO A NOVÉHO STAVU ÚDAJŮ KATASTRU NEMOVITOSTÍ

Dosavadní stav					Nový stav													
Označení pozemku parc. číslem	Výměra parcely			Druh pozemku / Způsob využití	Označení pozemku parc. číslem	Výměra parcely			Druh pozemku / Způsob využití	Typ stavby	Způs. určení výměr	Porovnání se stavem evidence právních vztahů: Díl přechází z pozemku označeného v katastru nemovitostí	dřívější poz. evidenci	Číslo listu vlastnictví	Výměra dílu			Označení dílu
	ha	m²				ha	m²								ha	m²		
939/1	1	77	63	ostat.pl. / zeleň	939/1	1	77	00	ostat.pl. / zeleň		0	939/1		1364	1	77	00	
					939/42			55	ostat.pl. / zeleň		2	939/1		1364			55	
					939/43			8	ostat.pl. / jiná plocha		2	939/1		1364			8	
	1	77	63			1	77	63										

Seznam souřadnic (S-JTSK)

Číslo bodu	Souřadnice pro zápis do KN Y	X	Kód kv.	Poznámka
k.ú. Hrabůvka (714585)				
350-225	472082.11	1106500.85	4	lom obrubníku
350-232	472072.07	1106499.34	4	roh budovy
350-245	472076.70	1106527.17	4	dočas. stab.
350-249	472067.82	1106525.85	4	roh opěrné zdi
350-257	472073.50	1106525.75	4	dočas. stab.
1	472075.78	1106526.96	3	roh opěrné zdi
3	472075.81	1106526.78	4	dočas. stab.

GEOMETRICKÝ PLÁN
pro
rozdělení pozemku

Vyhotovitel: LYGED s.r.o., IČ: 05515238
Nám. Svatopluka Čecha 1, Ostrava
www.lyged.cz
Email: lyged@lyged.cz

Číslo plánu: 1667-70/2023

Okres: Ostrava-město

Obec: Ostrava

Kat. území: Hrabůvka

Mapový list: OSTRAVA 8-3/11 a /13

Dosavadním vlastníkům pozemků byla poskytnuta možnost seznámit se v terénu s průběhem navrhovaných nových hranic které byly označeny předepsaným způsobem:

Geometrický plán ověřil úředně oprávněný zeměměřický inženýr:

Jméno, příjmení: Ing. Milan Lyčka

Číslo položky seznamu úředně oprávněných zeměměřických inženýrů: 1396/1995

Dne: 11. května 2023 Číslo: 97/2023

Náležitostmi a přesností odpovídá právním předpisům.

Katastrální úřad souhlasí s očíslováním parcel.

Ing. Petr Vladyka
KÚ pro Moravskoslezský kraj,
KP Ostrava
PGP-1155/2023-807
2023.05.15 16:29:43 +02'00'

Stejnopis ověřil úředně oprávněný zeměměřický inženýr:

Jméno, příjmení: Ing. Milan Lyčka

Číslo položky seznamu úředně oprávněných zeměměřických inženýrů: 1396/1995

Dne: 16. května 2023 Číslo: 1095/2023

Tento stejnopis odpovídá geometrickému plánu v elektronické podobě uloženému v dokumentaci katastrálního úřadu.

Ověření stejnopisu geometrického plánu v listinné podobě.

Ing. Milan LYČKA
Úředně oprávněný zeměměřický inženýr

1.3

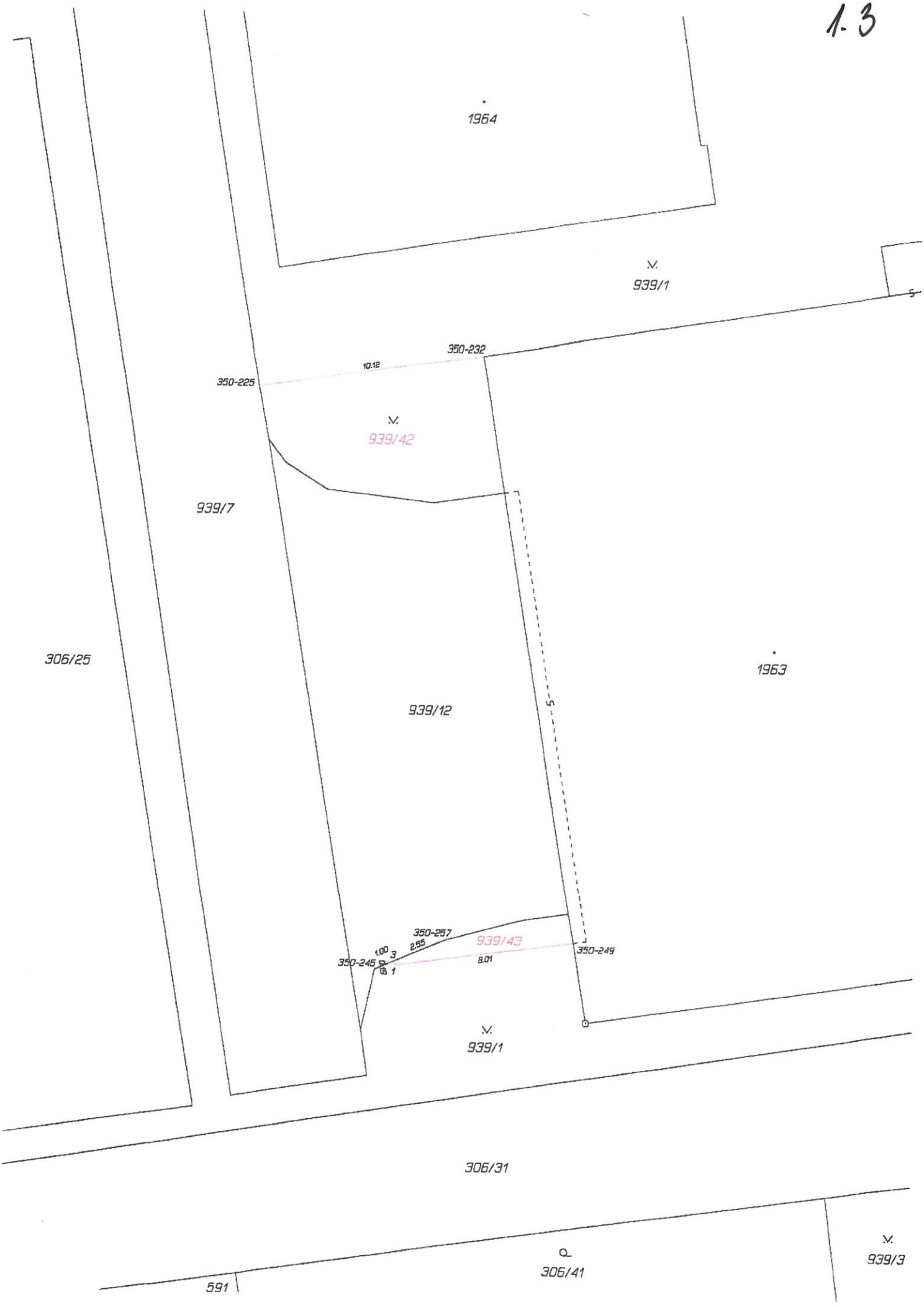
1964
V.
939/1
350-232
10.12
350-225
V.
939/42
939/7
306/25
939/12
5
1963
350-257
2.55
1.00
3
939/43
350-245
1
8.01
350-249
V.
939/1
306/31
V.
939/3
306/41
591

PŘÍLOHA č. 1.4

Pohled z ulice

Pohled z ulice – zeď na části městského pozemku