


Poruba C. 1.





© Státní úřad městské části Ostrava, 2023

OSTRAVA!!!

3. 9. 2023

Průloha č. 2.



© statutární město Ostrava, 2023

OSTRAVA!!!

3. 9. 2025



2801/132

2801/133

2801/132

2801/131

2801/134

2801/135

2801/134

2801/139

2801/138

2801/132

2801/135

2801/136

2801/138

2801/135

2801/136

2801/140

2801/141

2801/137

ROAD

2801/139

2801/142

7210144 3 1.5.

statutární město Ostrava
městský obvod Poruba. Úřad městského obvodu
odbor výstavby a životního prostředí

Statutární město Ostrava
Úřad městského obvodu Poruba

13-04-2023	13-04-2023
5	1
23444/2023	1



0v51es83ba018f
Zauvaz.

13-04-2023
Podatelna

Žádost o prodej pozemku

I. Žadatel

Jméno, příjmení: _____ Titul: _____ Firma: **HSF System a.s.**
Datum narození: _____ IČ: **25903101** DIČ: **CZ25903101**

Ulice, číslo: **Lihovarská 689/40a** Město: **718 00 Ostrava – Kunčičky**
DORUČOVACÍ ADRESA*
Ulice, číslo: _____ Město: _____ PSČ: _____
Telefonní číslo: 737 663 557
Právní forma: právnická osoba fyzická osoba fyzická osoba podnikající

II. Předmět žádosti

Část pozemku parc. číslo: **2801/42 nově označený jako 2801/239** Výměra: **429** m²

Katastrální území: **Poruba**

Zdůvodnění prodeje:

Majetkoprávní vypořádání pozemku pod zpevněnými plochami realizovanými v rámci stavby Porubka Point – parc. č. 2801/169 - parkoviště, část sjezdu, chodník a přilehlé travnaté plochy.

Návrh kupní ceny – platba jednorázově/ve splátkách*: _____ Kč/m²

Máme za to, že by v kupní ceně měla být zohledněna zapsaná věcná břemena vedení, která se týkají předmětné části pozemku viz. výpis z katastru nemovitostí a snímek se zakreslením věcných břemen.

III. Datum a podpis (razítko) žadatele

V Ostravě dne 12.04.2023

na základě plné moci ze dne 13.03.2023

HSF System a.s.
Lihovarská 689/40A
718 00 Ostrava-Kunčičky
IČ: 25903101, DIČ: CZ25903101
Tel: 737 663 557

K žádosti přikládám/e:

- Geometrický plán č. 3686-81/2023 ze dne 03.04.2023 - kopie
- Plnou moc k zastupování
- Další podklady dle vlastního uvážení

Klimkovická 55/28, 708 56 Ostrava-Poruba

IČ 00845451 DIČ CZ00845451

poruba.ostrava.cz

Číslo účtu: 19-1649335379/0800

OSTRAVA!!!
PORUBA

Důvodová zpráva

Obdrželi jsme žádost společnosti HSF System a.s., IČO 25903101, se sídlem Lihovarská 689/40a, Kunčičky, 718 00 Ostrava, o prodej části pozemku p.č. 2801/42 dle návrhu geometrického plánu čís. 3686-81/2023 ze dne 3.4.2023 označen jako p.č. 2801/239 o výměře 429 m², v k.ú. Poruba, obec Ostrava – příloha č. 1.

Na předmětné části pozemku je na základě nájemní smlouvy realizována výstavba parkovacích stání v souvislosti s výstavbou haly na pozemku investora p.č. 2801/169 v k.ú. Poruba, obec Ostrava – příloha č. 12.

Předmětem nájemní smlouvy je rovněž část pozemku p.č. 3009/1 – ostatní plocha v k.ú. Poruba, obec Ostrava, na které se nachází chodník. Tato část pozemku však není předmětem žádosti o prodej pozemku. Zástupce investora sdělil, že toto budou majetkoprávně řešit tak, že se případně zúží předmět pronájmu nebo požádají o zřízení služebnosti.

K žádosti jsme obdrželi následující stanoviska a vyjádření:

Odbor strategického rozvoje ve stanovisku ze dne 9.5.2023 sděluje, že souhlasí s prodejem části pozemku p.č. 2801/42 v k.ú. Poruba, obec Ostrava, dle návrhu geometrického plánu – příloha č. 10.

Odbor technických služeb a zeleně dle stanoviska ze dne 11.5.2023 souhlasí se záměrem prodeje části pozemku p.č. 2801/42 v k.ú. Poruba, obec Ostrava – příloha č. 11.

Odbor investiční ve stanovisku ze dne 28.4.2023 sděluje, že souhlasí s prodejem předmětné části pozemku – příloha č. 9.

Odbor dopravy ve stanovisku ze dne 3.5.2023 nemá námitek k prodeji předmětné části pozemku – příloha č. 8.

V Komisi pro výstavbu a životní prostředí byla žádost projednána dne 26.4.2023 s tím, že komise doporučuje radě vyhovět žádosti – příloha č. 7.

V Komisi pro rozvoj udržitelné mobility byla žádost projednána dne 3.5.2023 s tím, že komise souhlasí – příloha č. 6.

Rada městského obvodu Poruba žádost projednala na schůzi dne 25.5.2023 a usnesením čís. 505/RMOB2226/17 doporučila Zastupitelstvu městského obvodu Poruba vydat souhlas k záměru města prodat část pozemku p.č. 2801/42 - ostatní plocha o výměře 429 m², dle geometrického plánu čís. 3686-81/2023 označena jako pozemek p.č. 2801/239 - ostatní plocha, v k.ú. Poruba, obec Ostrava, ve vlastnictví statutárního města Ostravy, svěřen městskému obvodu Poruba – příloha č. 13.