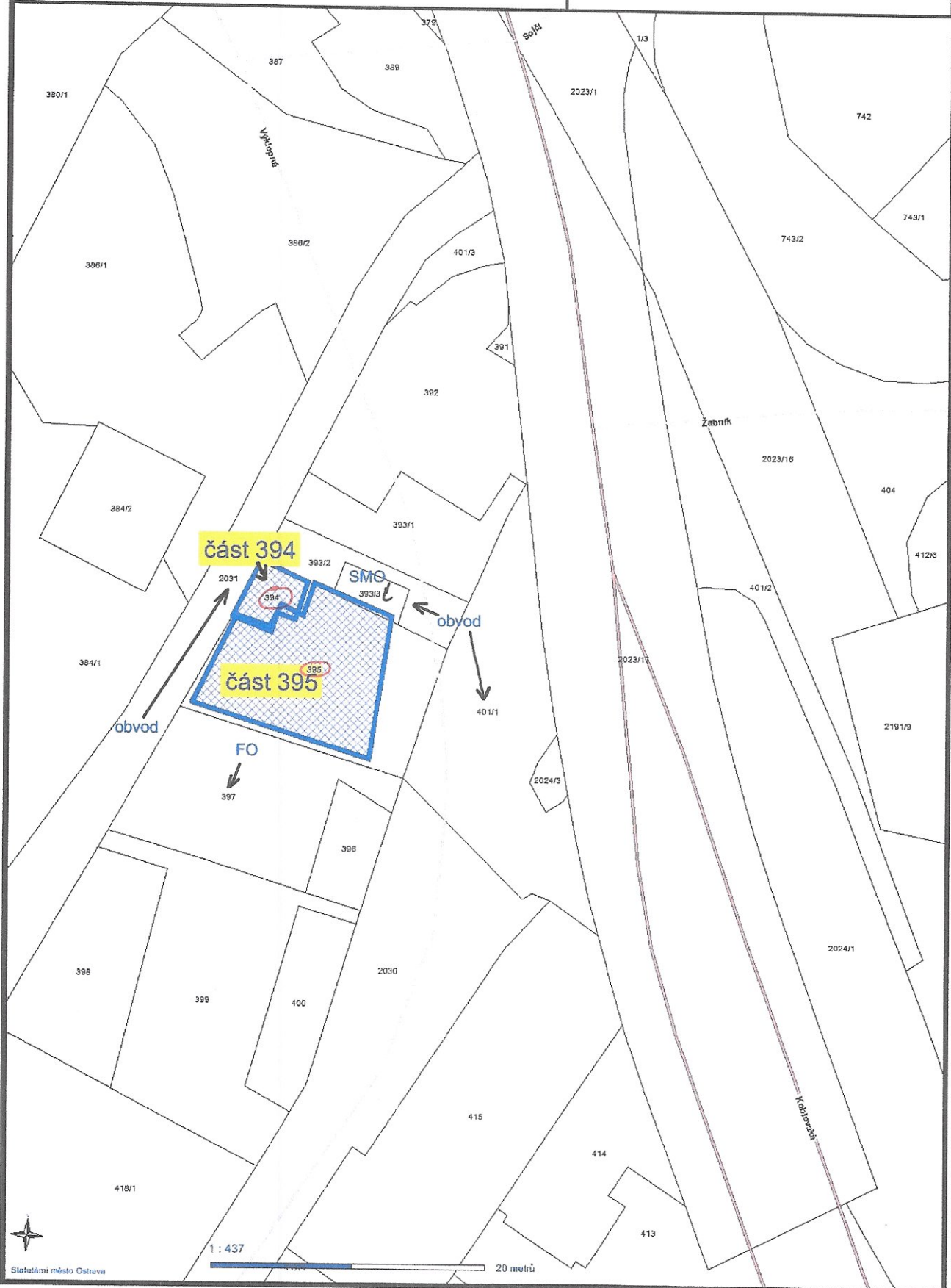


Statutární město Ostrava - Magistrát města
Ostravy

OSTRAVA!!!

k.ú. Koblov



Statutární město Ostrava

1 : 437

20 metrů

Statutární město Ostrava - Magistrát města
Ostravy

k.ú. Koblův

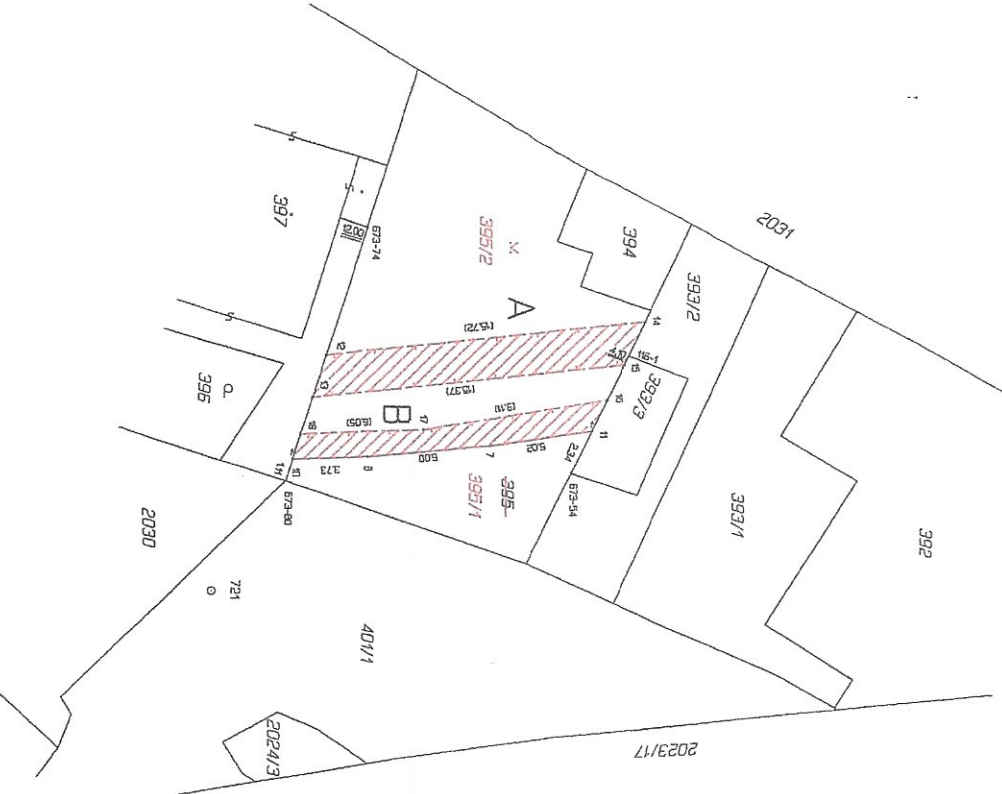
OSTRAVA!!!



PŘÍLOHA č. 3/3

Seznam souřadnic (S-JTSK) – PODDOLOVANÉ ÚZEMÍ

Číslo bodu	Souřadnice pro zápis do KN	Souřadnice určené měřením	Poznámka			
Y	X	Y	X			
116-1	470141,35	1097448,96	3	470141,13	1097448,19	keř
673-54	470136,47	1097451,73	3	470136,23	1097451,91	dot. sádkou barvou
673-74	470147,42	1097461,81	3	470147,10	1097462,09	keř
673-80	470134,89	1097469,74	3	470134,54	1097469,92	dot. sádkou barvou
7	470136,81	1097469,72	4	470136,54	1097469,91	okružník
8	470136,18	1097461,88	4	470136,86	1097461,87	okružník
10	470136,00	1097469,39	4	470136,86	1097469,58	znacke na dřevěnkou
11	470137,81	1097480,72	4	470137,37	1097480,92	znacke na dřevěnkou
12	470141,19	1097469,76	4	470140,85	1097469,92	vešné břemeno
13	470139,09	1097469,76	4	470138,75	1097469,92	vešné břemeno
14	470143,05	1097449,16	4	470142,84	1097449,41	vešné břemeno
15	470140,92	1097449,16	4	470140,70	1097449,39	vešné břemeno
16	470139,16	1097449,99	4	470138,93	1097450,20	vešné břemeno
17	470137,55	1097458,96	4	470137,26	1097459,15	vešné břemeno
18	470137,25	1097465,00	4	470136,91	1097465,20	vešné břemeno




VÝKAZ DOSAŽENÍHO A NOVÉHO STAVU ÚDAJŮ KATASTRU NEMOVITOSTÍ

Územní parcelní číslo	Výměra parcely	Druh pozemku	Druh pozemku podle zákona	Výměra parcely	Druh pozemku	Typ stavby	Nový stav		
							Dle přílohy 1 zákona	Dle přílohy 2 zákona	
395	2,48	ostatní plocha	395/1	51	ostatní plocha	2	395	780	51
	2,48		395/2	1,97	ostatní plocha	2	395	780	1,97
					vešné břemeno		395	780	

Druh věcného břemene: Právo dle listiny
Oprávněný: Die listiny

GEOMETRICKÝ PLÁN

<p>rozdělení pozemku, výměra, rozloha věcného břemene k části pozemku</p>	<p>Geometrický plán ověřený odbornými záměřičskými listinami</p> <p>Jméno, příjmení: J</p> <p>Číslo podniky seznamu ověřených záměřičských listin: 1034/1995</p> <p>Dne: 4.4.2019</p> <p>Číslo: 86/2019</p>	<p>Seřazený ověřený odbornými záměřičskými listinami</p> <p>Jméno, příjmení:</p> <p>Číslo podniky seznamu ověřených záměřičských listin: 1034/1995</p> <p>Dne: 11.4.2019</p> <p>Číslo: 100/2019</p>
<p>Kategorie druh souhlasu s odborným poradcem</p>	<p>Podpis a razítko odborníka záměřičské listiny</p>	<p>Podpis a razítko odborníka záměřičské listiny</p>
<p>Číslo plánu: 1339-14/2019</p> <p>Dle: Ověřena-říšeno</p> <p>Objekt: Ověřena</p> <p>Kat. území: Křibov</p> <p>Mapový list: Bohumín B-B/42</p>	<p>Dosažením vlastním stavem nebo jiným způsobem, ale v případě, že v seznamu ověřených záměřičských listin byl uveden příslušný odborník</p>	



Statutární město Ostrava
městský obvod Slezská Ostrava
úřad městského obvodu

PŘÍLOHA č. 3/4

Statutární město Ostrava
magistrát - odbor majetkový

1

ZPRACOV.	DOSLO	C. DOPOR.
K02.	18 -07- 2019	
UKL. ZNAK	PŘÍLOHY	POČET LISTŮ
	5	
SK. ZN. /LH.	Č. J.	
	ZMO/414552/19	

Magistrát města Ostravy

majetkový odbor
Prokešovo nám.č. 8
729 30 Ostrava

Vaše značka:

Ze dne:

Čj.:

SLE/25288/19/MS/Lu

Sp. zn.:

Vyřizuje:

Ing. Daniela Lukavcová

Telefon:

+ 420 599 410 062

Fax:

E-mail:

dlukavcova@slezska.cz

Datum:

17.07.2019

Prodej nemovitých věcí v k.ú. Koblov, obec Ostrava

Na základě žádosti, týkající se prodeje pozemků v k.ú. Koblov, obec Ostrava, Zastupitelstvo městského obvodu Slezská Ostrava na svém 5. zasedání dne 20.06.2019 pod číslem usnesení 0095/ZMOB-Sle/1822/5 vydává souhlas k záměru města prodat nemovité věci v obci Ostrava, k.ú. Koblov, konkrétně:

- pozemek p.č. 394, ostatní plocha, jiná plocha, o výměře 25 m²,
- část pozemku p.č. 395, ostatní plocha, jiná plocha, o výměře 248 m², která je vymezena geometrickým plánem č. 1339-14/2019 ze dne 04.04.2019 a v něm označena jako:

- pozemek p.č. 395/2, ostatní plocha, zeleň, o výměře 197 m²,

dle důvodové zprávy a přílohy předloženého materiálu.

Důvodová zpráva:

Pozemky p.č. 394 a p.č. 395 v obci Ostrava, k.ú. Koblov, se nacházejí u ulice Výklopná. Na části uvedeného pozemku p.č. 395 se nachází pozemní komunikace (ul. Koblovská) - tato byla vymezena geometrickým plánem č. 1339-14/2019 a označena v něm jako p.č. 395/1, ale dosud nebyla zapsána do KN. Předmětem prodeje je nově označený pozemek p.č. 395/2 v obci Ostrava, k.ú. Koblov.

O prodej pozemků p.č. 394 a p.č. 395/2 obci Ostrava, k.ú. Koblov, požádala vlastníka přilehlého pozemku s rodinným domem. Vlastník užívá předmětné pozemky na základě nájemní smlouvy. Důvodem žádosti je sjednocení pozemků u RD s pozemky okolními, které jsou ve vlastnictví sestry žadatelky. Kupujícím bude z finančních důvodů sestra vlastníka, ne vlastník. Žádost je k nahlédnutí na odboru MS.

Na nově vymezeném pozemku p.č. 395/2 obci Ostrava, k.ú. Koblov, se nachází kabel veřejného osvětlení (označeno v geometrickém plánu "A") a dále na hranici tohoto pozemku se nachází vodovod (označeno v geometrickém plánu "B"), kdy obě inženýrské sítě jsou ve vlastnictví statutárního města Ostravy. Při prodeji bude pro vedení a provozování uvedených inženýrských sítí zřízeno příslušné věcné břemeno - služebnost.

Žádáme o projednání záměru prodeje v zastupitelstvu města.

S pozdravem


Ing. Pavel Slabý

vedoucí odboru majetkové správy



PLET 36884/18/KS

Žádost o prodej pozemku / části pozemku

katastrální území	Koblov
pozemek p.č./p.č.st.	394 395
výměra pozemku (m ²)	25 248
požadovaná výměra pozemku (m ²)	25 200
druh a způsob využití pozemku dle KN	Ostatní plocha, jiná plocha Ostatní plocha, jiná plocha
důvod / účel prodeje	Zahrada u RD č.p. 114
identifikace žadatele: fyzická osoba (FO) - jméno, příjmení - bydliště - datum narození - rodné číslo - IČO - DIČ * <i>nepovinné informace pro (FO)</i> - tel. číslo - e-mail právnícká osoba (PO) - název - sídlo - IČO - DIČ - zástupce - tel. číslo - e-mail	

* **Fyzická osoba vyplněním nepovinných informací** dává souhlas odboru majetkové správy k jejich využití v rámci efektivnější komunikace při vyřízení této žádosti, přičemž tento souhlas poskytuje dobrovolně a je si vědoma, že jej může kdykoli odvolat, a to doručením písemného oznámení na adresu Úřadu městského obvodu Slezská Ostrava; odvoláním souhlasu není dotčena zákonnost zpracování osobních údajů před jeho odvoláním.

Žadatel bere na vědomí, že jeho žádost je v řízení a bude vyřízena podle postupu, který je k dispozici na adrese www.slezska.cz v sekci odbory (u odboru majetkové správy).

Datum: 29.10.2018

podpis (razítko)