

**SMLOUVA O UZAVŘENÍ BUDOUCÍ SMLOUVY**  
**O ZŘÍZENÍ VĚCNÉHO BŘEMENE**  
**č. OV/302/d/2018/Ha**

**Budoucí povinný:**

**Moravskoslezský kraj**

se sídlem ul. 28. října 117, 702 18 Ostrava

IČO 70890692

DIČ CZ70890692

zastoupený Správou silnic Moravskoslezského kraje, příspěvkovou organizací, která jedná na základě článku IX, odst. 3), písm. d) zřizovací listiny

se sídlem Úprkova 795/1, 702 23 Ostrava

středisko Ostrava, Úprkova 795/1, 702 23 Ostrava

IČO 00095711

DIČ CZ00095711

zastoupena vedoucím střediska Ing. Markem Melichárkem, na základě pověření ředitele zapsaná v obchodním rejstříku Krajského soudu v Ostravě, oddíl Pr., vložka 988 (dále jen SSMSK)

**Budoucí oprávněný:**

**Statutární město Ostrava**

Prokešovo náměstí 8, 729 30 Ostrava

IČO 00845451

DIČ CZ00845451

zastoupeno Mgr. Zuzanou Bajgarovou, náměstkyní primátora

uzavírají mezi sebou v souladu se zákonem č. 89/2012 Sb., občanský zákoník, ve znění pozdějších předpisů smlouvu následujícího znění:

**I.**

Budoucí povinný prohlašuje, že je vlastníkem nemovitostí, zapsaných u Katastrálního úřadu pro Moravskoslezský kraj, Katastrální pracoviště v Ostravě, a to pozemku parcela číslo **3183/1** (ostatní plocha- silnice), pozemku **parcely č. 3185/1** (ostatní plocha- silnice) a pozemku **parcely č. 3184/1** (ostatní plocha- silnice), vše v **katastrálním území Polanka nad Odrou**, obec Ostrava, okres Ostrava- město, přičemž SSMSK je oprávněna s nimi hospodařit v rámci své zřizovací listiny.

**II.**

Budoucí oprávněný je investorem stavby „Plošná kanalizace Polanka 4. etapa, část 1 a rekonstrukce vodovodu ul. Konečná“ v jejímž rámci dojde k rekonstrukci **kanalizačního řadu**, umístěného z části také na pozemcích parcela č. **3183/1**, č. **3185/1** a č. **3184/1** v katastrálním území **Polanka nad Odrou** (dále jen stavba).

Účastníci této smlouvy se dohodli, že po dokončení stavby uvedené v předchozím bodu této smlouvy, a to služebnost vedení inženýrské sítě, spočívající v právu zřídit a provozovat stavbu oprávněného a v právu oprávněného vstupovat a vjíždět v souvislosti se zřízením, stavebními úpravami, opravami a provozováním stavby oprávněného, jak je vyznačeno na přiloženém situačním snímku a jak po dokončení stavby bude vymezeno geometrickým plánem. Budoucí oprávněný práva odpovídající tomuto věcnému břemenu ve svůj prospěch přijme s tím, že tato práva budou spojena s vlastnictvím stavby, popsané shora. Budoucí povinný z věcného břemene se zavazuje výkon těchto práv strpět.

Budoucí oprávněný se zavazuje, že do 6 měsíců ode dne dokončení stavby vyzve SSMSK doporučeným dopisem spolu s geometrickým plánem k uzavření smlouvy o zřízení věcného břemene.

Smluvní strany se zavazují, že nejpozději do 2 měsíců po odeslání výzvy podle této smlouvy uzavřou spolu smlouvu o zřízení věcného břemene, ve které sjednají práva a povinnosti v rozsahu a za podmínek podle této smlouvy. Práva odpovídající věcnému břemenu nabude oprávněný vkladem do katastru nemovitostí.

### III.

Smluvní strany se zavazují uzavřít smlouvu o zřízení věcného břemene dle této smlouvy a shodně prohlašují, že mimo obecných náležitostí smlouvy o zřízení věcného břemene ve smyslu ustanovení občanského zákoníku, považují za podstatné náležitosti smlouvy následující ustanovení:

Oprávněný bere na vědomí skutečnost, že předmětné pozemky **parcela č. 3183/1, parcela č. 3185/1 a parcela č. 3184/1** jsou silničními pozemky, na kterých je umístěna **silnice č. II/478**, která je zařazena do silniční sítě Moravskoslezského kraje. Z toho důvodu se na tyto pozemky vztahuje ochrana podle zákona č. 13/1997 Sb., o pozemních komunikacích, v platném znění (dále jen silniční zákon).

Budoucí oprávněný výslovně prohlašuje, že byl s touto zákonnou normou obeznámen.

Budoucí oprávněný se zavazuje udělit v rámci stavebního či jiného správního řízení v případě nutné či plánované opravy silnice či silničního pozemku, na němž bude věcné břemeno ve prospěch oprávněného zřízeno, souhlas SSMSK, který předmětné pozemky spravuje na základě pověření povinného. V tomto případě se oprávněný zavazuje poskytnout SSMSK vzájemnou součinnost

ve smyslu příslušných právních předpisů a zákona č. 13/1997 Sb. v platném znění a ve smyslu platných právních předpisů upravujících právní režim stavby oprávněného tak, aby byla respektována práva obou smluvních stran a nedocházelo k průtahům ve stavební či investiční činnosti povinného vlivem nečinnosti oprávněného, dále se zavazuje ve smyslu § 36 odst. 5 zákona č. 13/1997 Sb. zajistit bezúplatně všechny potřebné doklady, vyjádření, vytýčení a odborný dozor při provádění stavebních prací na úseku silnice, kde je umístěno věcné břemeno, a to i v představební a projektové přípravě. V případě sporu vyvolaného shora uvedenými skutečnostmi rozhodne příslušný silniční správní orgán.

Smluvní strany výslovně prohlašují, že umístění stavby v silničním pozemku je výrazným omezením vlastnického práva povinného a oprávněný se zavazuje provádět veškeré stavební

či udržovací práce na stavbě s odbornou péčí a náležitou opatrností tak, aby na silničním pozemku nevznikaly žádné škody.

Smluvní strany berou na vědomí, že rozsah ochranných pásem nelze dohodou smluvních stran měnit či omezovat. Vzhledem ke shora uvedeným skutečnostem však vzájemně prohlašují, že vzájemné spory budou řešit vzájemnou dohodou. V případě sporu o rozsah či vzájemný styk obou předmětných ochranných pásem rozhodne příslušný silniční správní orgán.

Povinný prohlašuje, že si je vědom všech omezení, která souvisejí se zřízením a provozováním zařízení, v jehož prospěch je věcné břemeno zřizováno, a že nebude provádět činnosti, které by ve svých důsledcích mohly ohrozit toto zařízení, jeho spolehlivost a bezpečnost jeho provozu.

Smluvní strany prohlašují, že se ve vztahu ke zřízenému věcnému břemenu vypořádají ve smyslu čl. V. této smlouvy.

Věcné břemeno se zřizuje ve prospěch oprávněného na dobu neurčitou.

#### IV.

Tato smlouva o budoucí smlouvě je zároveň souhlasem budoucího povinného se vstupem budoucího oprávněného včetně všech jím určených osob na jeho pozemek a s provedením stavby na nemovitosti budoucího povinného. Toto oprávnění platí od zahájení prací až do uzavření smlouvy o zřízení věcného břemene. Realizace stavby bude provedena dle podmínek vyjádření SSMSK, č.j. SSMSK/2018/28253/137/Po ze dne 13.11.2018.

#### V.

Budoucí oprávněný se zavazuje zaplatit budoucímu povinnému jednorázovou úhradu za zřízení věcného břemene, a to jako úhradu za omezení výkonu vlastnických práv, za umístění inženýrských sítí a jiných nadzemních nebo podzemních vedení všeho druhu v silničním pozemku nebo na něm, ve smyslu § 25 odst. 6 písm. d) zákona č. 13/1997 Sb., v platném znění, dle sazebníku finančních náhrad platné interní směrnice SSMSK (v době podpisu smlouvy o zřízení věcného břemene) ve výši **1.000 Kč + DPH** v zákonné výši. Vzhledem k tomu, že věcné břemeno je zřizováno za zvýhodněnou jednorázovou úhradu, zavazuje se budoucí oprávněný, že po dobu minimálně 5 let zůstane vlastníkem předmětné inženýrské sítě a provede sanaci narušeného povrchu komunikace, vzniklou umístěním inženýrské sítě. V případě nesplnění shora popsáných závazků budoucího oprávněného se budoucí oprávněný zavazuje k výzvě budoucího povinného zaplatit jednorázovou úhradu za zřízení věcného břemene v plné výši dle sazebníku platné interní směrnice SSMSK (v době podpisu smlouvy o zřízení věcného břemene) v rozsahu skutečného omezení vlastnických práv stanoveného geometrickým plánem k zaměření skutečného stavu věcného břemene.

předběžný rozsah věcného břemene:

parcela č. 3183/1      uložení do vozovky  
parcela č. 3185/1      uložení do vozovky  
parcela č. 3184/1      překop  
základní částka celkem = základ daně (bez DPH)

**1.000,00 Kč**

Jednorázovou úplatou, která bude konečnou cenou, ve smyslu tohoto článku, je budoucí oprávněný povinen zaplatit na základě daňového dokladu vystaveného budoucím povinným (po oboustranném podpisu smlouvy o věcném břemeni), a to bezhotovostním převodem na účet budoucího povinného uvedený na daňovém dokladu, se splatností 30 dnů od jeho vystavení. Za den zaplacení se považuje den připsání platby na účet povinného.

Budoucí povinný je oprávněn daňový doklad vystavit bezprostředně poté, kdy od budoucího oprávněného obdrží SSMSK jím podepsané smlouvy o zřízení věcného břemene spolu s návrhem na vklad práva, odpovídajícího věcnému břemeni, do katastru nemovitostí, spolu s vylepenou kolkovou známkou na úhradu správního poplatku za vkladové řízení.

Nedojde-li do 34 měsíců od vystavení daňového dokladu ke zřízení věcného břemene dle této smlouvy, bude úplata za zřízení věcného břemene vrácena na základě oprávněného daňového dokladu vystaveného budoucím povinným a doručeného budoucímu oprávněnému bez zbytečného odkladu po zjištění rozhodných skutečností, a to se splatností 30 dnů od data vystavení.

Vzhledem ke shora uvedenému se obě smluvní strany dohodly, že oboustranně podepsaný návrh na vklad práva, odpovídajícího věcnému břemeni, dle smlouvy o zřízení věcného břemene podá budoucí povinný (prostřednictvím SSMSK) s tím, že budoucí oprávněný uhradí náklady, související se zaplacením správního poplatku za vklad práva, odpovídajícího věcnému břemeni.

Smluvní strany shodně prohlašují, že podmínkou podání návrhu na vklad práva, odpovídajícího věcnému břemeni, u příslušného katastrálního úřadu je jednak zaplacení jednorázové úhrady za zřízení věcného břemene dle faktury budoucího povinného a jednak zaplacení správního poplatku za vkladové řízení ze strany budoucího oprávněného.

## VI.

Budoucí oprávněný se zavazuje nejpozději ke dni podpisu „protokolu o předání a převzetí staveniště“ uzavřít se SSMSK smlouvu o užívání silnice pro zvláštní užívání, jejímž předmětem bude užívání části silnice, popsané v čl. III této smlouvy, ve smyslu § 25 zákona č. 13/1997 za účelem provádění stavebních prací, skládky stavebního materiálu atp.

Povinnost budoucí oprávněný splní i v případě, že tuto shora popsanou smlouvu o užívání silnice pro zvláštní užívání uzavře se SSMSK zhotovitel stavby, či zhotovitelem pověřená třetí osoba.

## VII.

Budoucí povinný prohlašuje, že k záměru zatížit nemovitosti, popsanou v čl. I této smlouvy, věcným břemenem, ve smyslu předchozích ujednání, získal doložku platnosti právního úkonu dle ustanovení § 23 zákona č. 129/2000 Sb., o krajích (krajské zřízení), ve znění pozdějších předpisů. Předmět smlouvy byl schválen usnesením rady kraje č. .... ze dne .....

## VIII.

Nedojde-li do dohodnuté doby k uzavření smlouvy o zřízení věcného břemene, lze se do jednoho roku domáhat u soudu, aby projev vůle druhého účastníka byl nahrazen soudním rozhodnutím.

Smluvní strany výslovně souhlasí, že tato smlouva může být bez jakéhokoliv omezení zveřejněna na oficiálních webových stránkách Moravskoslezského kraje na síti Internet ([www.msk.cz](http://www.msk.cz)), a to včetně všech případných příloh a dodatků. Smluvní strany prohlašují, že skutečnosti uvedené

v této smlouvě nepovažují za obchodní tajemství ve smyslu příslušných ustanovení právních předpisů a udělují svolení k jejich užití a zveřejnění bez stanovení jakýchkoli dalších podmínek.

#### **IX.**

Budoucí povinný se pro případ převodu vlastnického práva k nemovitosti uvedené v čl. I na třetí osobu před uzavřením smlouvy o zřízení věcného břemene zavazuje převést za souhlasu budoucího oprávněného na tuto osobu současně i práva a povinnosti z této smlouvy vyplývající, případně zajistit uzavření smlouvy o zřízení věcného břemene za shodných podmínek mezi budoucím oprávněným a právním nástupcem budoucího povinného. V opačném případě vzniká budoucímu oprávněnému nárok na náhradu škody způsobené porušením povinností z této smlouvy vyplývajících.

Budoucí oprávněný se pro případ převodu vlastnického práva ke stavbě, případně její části, na třetí osobu před uzavřením smlouvy o zřízení věcného břemene zavazuje převést za souhlasu budoucího povinného na tuto osobu současně i práva a povinnosti z této smlouvy vyplývající, případně zajistit uzavření smlouvy o zřízení věcného břemene za shodných podmínek mezi budoucím povinným a právním nástupcem budoucího oprávněného.

#### **X.**

Veškeré okolnosti touto smlouvou blíže neupravené se řídí občanským zákoníkem a zákonem č. 13/1997 Sb. v platném znění a ve smyslu platných právních předpisů upravujících právní režim zařízení, v jehož prospěch je věcné břemeno zřizováno.

Obsah této smlouvy lze měnit pouze formou písemných dodatků.

Tato smlouva je vyhotovena ve 4 stejnopisech, z nichž každá zúčastněná strana obdrží 2 vyhotovení smlouvy.

#### **XI.**

Smluvní strany prohlašují, že tato smlouva byla uzavřena po vzájemném projednání, podle jejich pravé a svobodné vůle, určitě, vážně a srozumitelně, nikoli v úsní za nápadně nevýhodných podmínek.

Osobní údaje obsažené v této smlouvě budou Správou silnic Moravskoslezského kraje, příspěvkovou organizací zpracovávány pouze pro účely plnění práv a povinností vyplývajících z této smlouvy; k jiným účelům nebudou tyto osobní údaje Správou silnic Moravskoslezského kraje, příspěvkovou organizací použity. Správa silnic Moravskoslezského kraje, příspěvková organizace při zpracovávání osobních údajů dodržuje platné právní předpisy. Podrobné informace o ochraně osobních údajů jsou uvedeny na oficiálních webových stránkách Správy silnic Moravskoslezského kraje, příspěvkové organizace [www.ssmsk.cz](http://www.ssmsk.cz).

Doložka platnosti právního jednání dle § 41 zákona č. 128/2000 Sb., o obcích (obecní zřízení) ve znění pozdějších předpisů.

O uzavření této smlouvy rozhodlo zastupitelstvo města usnesením č.....ze dne.....

V Ostravě, dne

V Ostravě, dne

Za budoucího povinného:

Za budoucího oprávněného:

.....  
Ing. Marek Melichárek  
vedoucí střediska

.....  
Mgr. Zuzana Bajgarová  
náměstkyně primátora



SO 01 Gravitáční kanalizace - nové stoky  
 STOKA P03a  
 splašková - délka 55,0m  
 Š03.9 - Š03a.2 - kamenina DN250

SO 02 Gravitáční kanalizace - rekonstruované stoky  
 STOKA P04  
 jednotná - délka 67,0m  
 Š04.3 - kamenina - DN250

SO 09 BOURACÍ PRÁCE  
 VODOVOD V - LT - dl. 35,5m  
 bude zafoukán

SO 06 Vodovodní řád  
 VODOVOD V1  
 DL. 70,0 m  
 PE100 RC, SDR 17 De110

SO 08 Přeložka plynovodu  
 Přeložka plynovodu S1  
 DL. 48,170m  
 PE100 RC, SDR 14 De63x5,8

SO 01 Gravitáční kanalizace - nové stoky  
 STOKA P03  
 jednotná - délka 212,10m  
 SŠ - Š03.2 - kamenina - DN500 - dl.36,10m  
 Š03.2 - Š03.5 - kamenina - DN300 - dl.68,50m  
 Š03.5 - Š03.9 - kamenina - DN250 - dl.107,50m

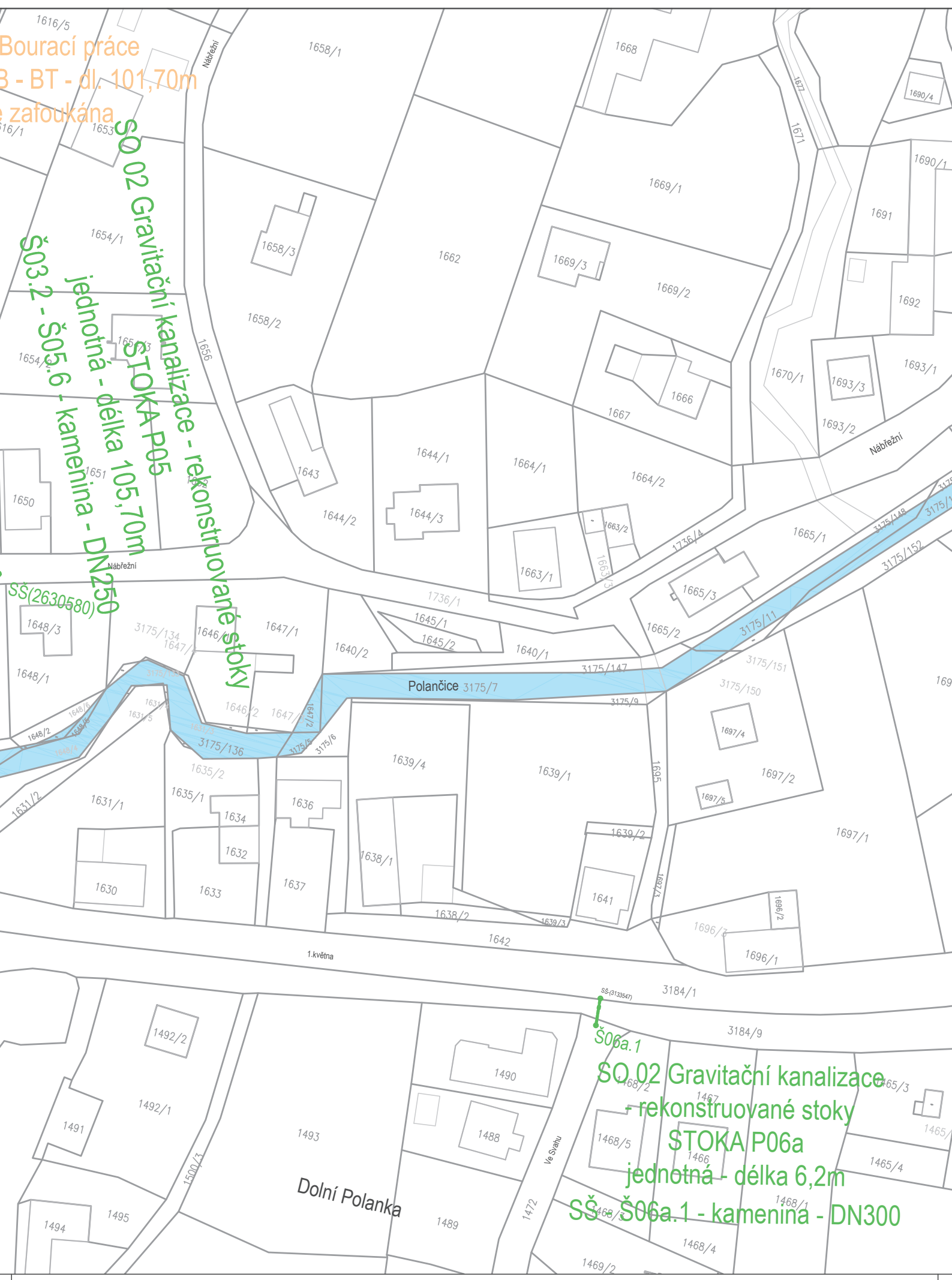
Dolní Polanka





Bourací práce  
3 - BT - dl. 101,70m  
a zafoukána

SO 02 Gravitací kanalizace - rekonstruované stoky  
STOKA P05  
jednotná - délka 105,70m  
Š03.2 - Š05.6 - kamenina - DN250



SO6a.1  
SO 02 Gravitací kanalizace  
- rekonstruované stoky  
STOKA P06a  
jednotná - délka 6,2m  
SŠ Š06a.1 - kamenina - DN300



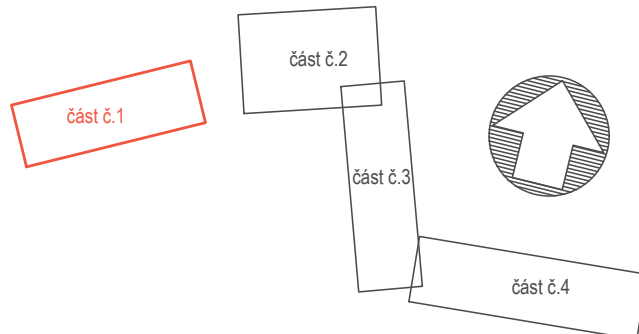
## Seznam stavebních objektů :

- SO 01 Gravitační kanalizace - nové stoky
- SO 02 Gravitační kanalizace - rekonstruované stoky
- SO 03 Kanalizační přípojky
- SO 04 Čerpací stanice - ČS
- SO 05 Výtlak z ČS -V
- SO 06 Vodovodní řad - V1
- SO 07 Přípojka elektro k ČS
- SO 08 Přeložka plynu
- SO 09 Bourací práce
- SO 10 Přeložka el. vedení

## Provozní soubory :

- PS 01 Strojně-technologická část
- PS 02 Elektrotechnologická část a MaR

## KLAD LISTŮ KATASTRÁLNÍ SITUACE



## PROJEKTOVANÉ SÍTĚ

- Splašková kanalizace gravitační
- Jednotná kanalizace gravitační
- Výtlak splaškové kanalizace
- ČS** Čerpací stanice
- Přeložka plynu
- Přeložka vodovodu
- Přípojka elektro k ČS

**P03.1** Kanalizační přípojka - veřejná část

3184/1

Stavbou dotčené parcely



PLOCHA VĚCNÉHO BŘEMENE

## PLOCHY PRO ZŘÍZENÍ VĚCNÉHO BŘEMENE:

Parcela č. 3183/1	406,50 m <sup>2</sup>
Parcela č. 3184/1	131,70 m <sup>2</sup>
Parcela č. 3185/1	5306,60 m <sup>2</sup>

VÝŠKOVÝ SYSTÉM: BAL T P. V.

SOUŘADNICOVÝ SYSTÉM: S-JTSK

3			
2			
1			
REVIZE	POPIS	DATUM	SCHVÁLIL

<b>Sweco Hydroprojekt a.s. divize Morava</b>				<b>SWECO</b>	
Pracoviště Ostrava, Varenská 49, 729 02 Ostrava; ostrava@sweco.cz; www.sweco.cz					
VYPRACOVAL	Eva Ohnmachtová	HIP	Ing. M. Jonšta	T. KONTROLA	Ing.K. Hurt
PROJEKTANT	Ing. Martin Jonšta	ŘEDITEL DIVIZE	Ing. Vít Černý, Ph.D.	DATUM	06/2018
OBJEDNATEL	Statutární město Ostrava, Prokešovo nám. 8, 72930 Ostrava			OKRES	Ostrava
<b>AKCE:</b> <b>Plošná kanalizace Polanka</b> <b>4.etapa, část 1</b> <b>a rekonstrukce vodovodu ul. Konečná</b>				ČÍSLO ZAKÁZKY	21 8002 01 02
				STUPEŇ	DUR+DSP
				FORMÁT	5xA4
				MĚŘÍTKO	1:1000
				ARCHIVNÍ ČÍSLO	008/18/3
ČÁST STAVBY	-	SO/PS	-		
PŘÍLOHA: Katastrální situační výkres - část č. 1				ČÍSLO PŘÍLOHY	<b>C.2.1</b>

Tato dokumentace včetně všech příloh (s výjimkou dat poskytnutých objednatelem) je duševním vlastnictvím akciové společnosti Sweco Hydroprojekt a.s. Objednatel této dokumentace je oprávněn ji využít k účelům vyplývajícím z uzavřené smlouvy bez jakéhokoliv omezení. Jiné osoby (jak fyzické, tak právnické) nejsou bez předchozího výslovného souhlasu objednatele oprávněny tuto dokumentaci ani její části jakkoli využívat, kopírovat (ani jiným způsobem rozmnožovat) nebo zpřístupnit dalším osobám.

Poznámka: Podpisy zpracovatelů jsou připojeny pouze k výtisku číslo 01 nebo originálu přílohy (matrici).







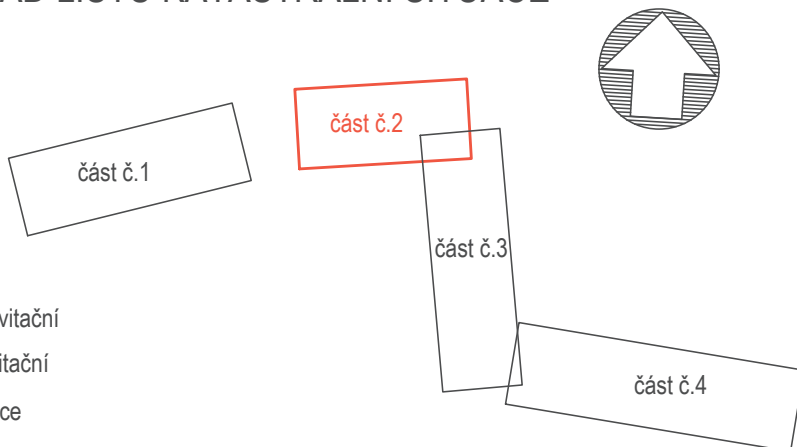
## Seznam stavebních objektů :

- SO 01 Gravitační kanalizace - nové stoky
- SO 02 Gravitační kanalizace - rekonstruované stoky
- SO 03 Kanalizační přípojky
- SO 04 Čerpací stanice - ČS
- SO 05 Výtlak z ČS -V
- SO 06 Vodovodní řad - V1
- SO 07 Přípojka elektro k ČS
- SO 08 Přeložka plynu
- SO 09 Bourací práce
- SO 10 Přeložka el. vedení

## Provozní soubory :

- PS 01 Strojně-technologická část
- PS 02 Elektrotechnologická část a MaR

## KLAD LISTŮ KATASTRÁLNÍ SITUACE



## PROJEKTOVANÉ SÍTĚ

- Splašková kanalizace gravitační
- Jednotná kanalizace gravitační
- Výtlak splaškové kanalizace
- Čerpací stanice
- Přeložka plynu
- Přeložka vodovodu
- Přípojka elektro k ČS
- P03.1 Kanalizační přípojka - veřejná část
- Stavbou dotčené parcely

## PLOCHY PRO ZŘÍZENÍ VĚCNÉHO BŘEMENE:

Parcela č. 3183/1	406,50 m <sup>2</sup>
Parcela č. 3184/1	131,70 m <sup>2</sup>
Parcela č. 3185/1	5306,60 m <sup>2</sup>

PLOCHA VĚCNÉHO BŘEMENE

VÝŠKOVÝ SYSTÉM: BALT P. V.

SOUŘADNICOVÝ SYSTÉM: S-JTSK

3			
2			
1			
REVIZE	POPIS	DATUM	SCHVÁLIL

<b>Sweco Hydroprojekt a.s. divize Morava</b>					
Pracoviště Ostrava, Varenská 49, 729 02 Ostrava; ostrava@sweco.cz; www.sweco.cz					
VYPRACOVAL	Eva Ohnmachtová	HIP	Ing. M. Jonšta	T. KONTROLA	Ing.K. Hurt
PROJEKTANT	Ing. Martin Jonšta	ŘEDITEL DIVIZE	Ing. Vít Černý, Ph.D.	DATUM	06/2018
OBJEDNATEL	Statutární město Ostrava, Prokešovo nám. 8, 72930 Ostrava			OKRES	Ostrava
AKCE: <b>Plošná kanalizace Polanka 4.etapa, část 1 a rekonstrukce vodovodu ul. Konečná</b>				ČÍSLO ZAKÁZKY	21 8002 01 02
				STUPEŇ	DUR+DSP
				FORMÁT	8xA4
				MĚŘÍTKO	1:1000
				ARCHIVNÍ ČÍSLO	008/18/3
ČÁST STAVBY	-	SO/PS	-		
PŘÍLOHA: <b>Katastrální situační výkres - část č.2</b>				ČÍSLO PŘÍLOHY	<b>C.2.2</b>

Tato dokumentace včetně všech příloh (s výjimkou dat poskytnutých objednatelem) je duševním vlastnictvím akciové společnosti Sweco Hydroprojekt a.s. Objednatel této dokumentace je oprávněn ji využít k účelům vyplývajícím z uzavřené smlouvy bez jakéhokoliv omezení. Jiné osoby (jak fyzické, tak právnické) nejsou bez předchozího výslovného souhlasu objednatele oprávněny tuto dokumentaci ani její části jakkoli využívat, kopírovat (ani jiným způsobem rozmnožovat) nebo zpřístupnit dalším osobám.

Poznámka: Podpisy zpracovatelů jsou připojeny pouze k výtisku číslo 01 nebo originálu přílohy (matrici).





# KLAD LISTŮ KATASTRÁLNÍ SITUACE

Horní Polank

75/1

část č.1

část č.2

část č.3

část č.4

Za Humny

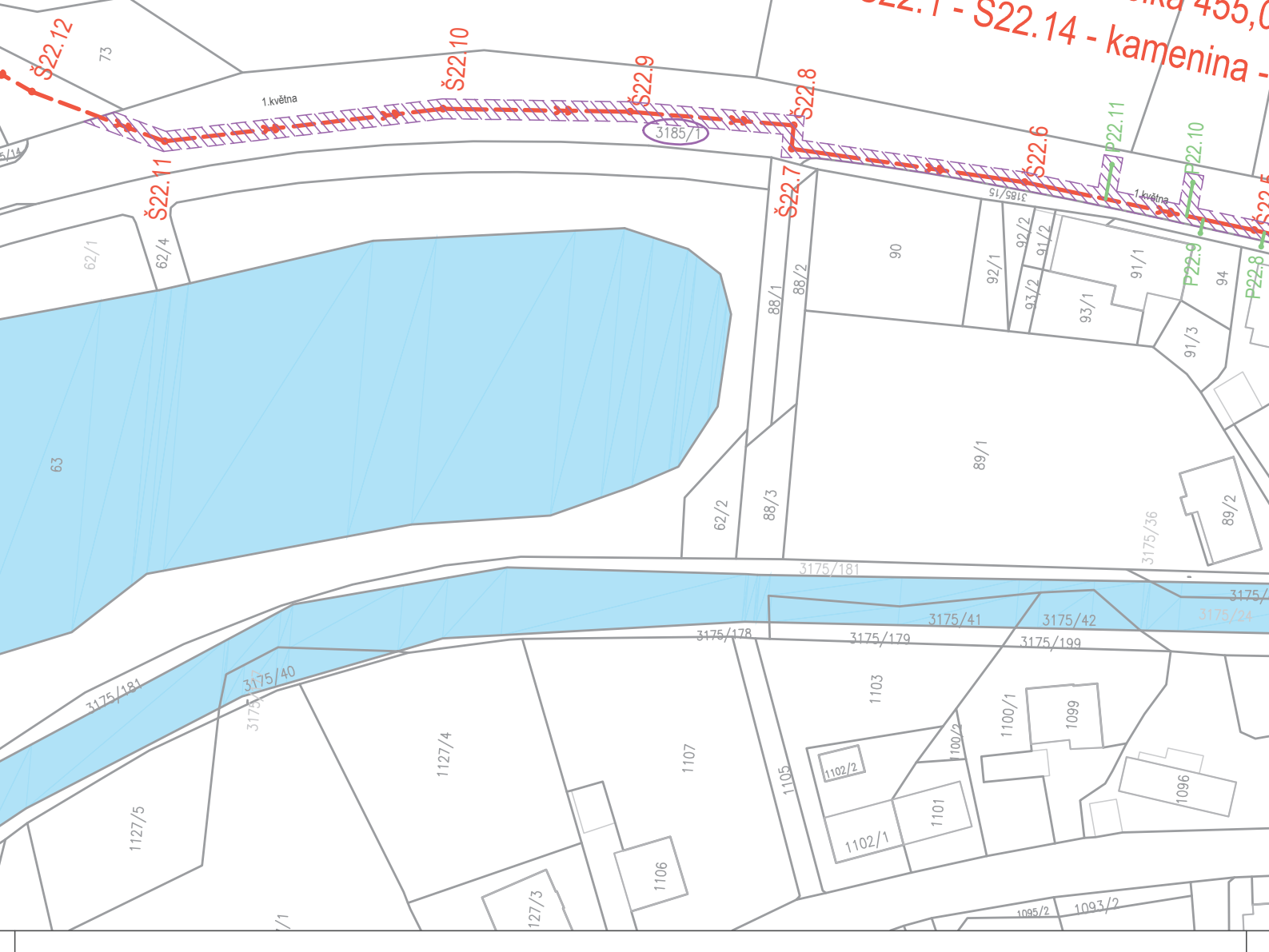
75/2

72/1

74

77/1

SO 01 Gravitační kanalizace  
STOKA P22  
splašková - délka 455,0  
Š22.1 - Š22.14 - kamenina





ce - nové stoky  
5,00 m  
a - DN300

Za Humny

Polančice 3175/24

Malostranská

Š21.1

S22.4

S22.2

S22.1

S22.5

P22.6

P22.3

P22.2

P22.1

P21.1

P21.2

P22.8

P22.7

P22.5

P22.4

P22.3

P22.2

P22.1

P21.1

P21.2

P21.3

P21.4

P21.5

P21.6

P21.7

P21.8

P21.9

P21.10

P21.11

P21.12

P21.13

P21.14

P21.15

P21.16

P21.17

P21.18

P21.19

P21.20

P21.21

P21.22

P21.23

P21.24

P21.25

P21.26

P21.27

P21.28

P21.29

P21.30

P21.31

P21.32

P21.33

P21.34

P21.35

P21.36

P21.37

P21.38

P21.39

P21.40

P21.41

P21.42

P21.43

P21.44

P21.45

P21.46

P21.47

P21.48

P21.49

P21.50

P21.51

P21.52

P21.53

P21.54

P21.55

P21.56

P21.57

P21.58

P21.59

P21.60

P21.61

P21.62

P21.63

P21.64

P21.65

P21.66

P21.67

P21.68

P21.69

P21.70

P21.71

P21.72

P21.73

P21.74

P21.75

P21.76

P21.77

P21.78

P21.79

P21.80

P21.81

P21.82

P21.83

P21.84

P21.85

P21.86

P21.87

P21.88

P21.89

P21.90

P21.91

P21.92

P21.93

P21.94

P21.95

P21.96

P21.97

P21.98

P21.99

P21.100

P21.101

P21.102

P21.103

P21.104

P21.105

P21.106

P21.107

P21.108

P21.109

P21.110

P21.111

P21.112

P21.113

P21.114

P21.115

P21.116

P21.117

P21.118

P21.119

P21.120

P21.121

P21.122

P21.123

P21.124

P21.125

P21.126

P21.127

P21.128

P21.129

P21.130

P21.131

P21.132

P21.133

P21.134

P21.135

P21.136

P21.137

P21.138

P21.139

P21.140

P21.141

P21.142

P21.143

P21.144

P21.145

P21.146

P21.147

P21.148

P21.149

P21.150

P21.151

P21.152

P21.153

P21.154

P21.155

P21.156

P21.157

P21.158

P21.159

P21.160

P21.161

P21.162

P21.163

P21.164

P21.165

P21.166

P21.167

P21.168

P21.169

P21.170

P21.171

P21.172

P21.173

P21.174

P21.175

P21.176

P21.177

P21.178

P21.179

P21.180

P21.181

P21.182

P21.183

P21.184

P21.185

P21.186

P21.187

P21.188

P21.189

P21.190

P21.191

P21.192

P21.193

P21.194

P21.195

P21.196

P21.197

P21.198

P21.199

P21.200

P21.201

P21.202

P21.203

P21.204

P21.205

P21.206

P21.207

P21.208

P21.209

P21.210

P21.211

P21.212

P21.213

P21.214

P21.215

P21.216

P21.217

P21.218

P21.219

P21.220

P21.221

P21.222

P21.223

P21.224

P21.225

P21.226

P21.227

P21.228

P21.229

P21.230

P21.231

P21.232

P21.233

P21.234

P21.235

P21.236

P21.237

P21.238

P21.239

P21.240

P21.241

P21.242

P21.243

P21.244

P21.245

P21.246

P21.247

P21.248

P21.249

P21.250

P21.251

P21.252

P21.253

P21.254

P21.255

P21.256

P21.257

P21.258

P21.259

P21.260

P21.261

P21.262

P21.263

P21.264

P21.265

P21.266

P21.267

P21.268

P21.269

P21.270

P21.271

P21.272

P21.273

P21.274

P21.275

P21.276

P21.277

P21.278

P21.279

P21.280

P21.281

P21.282

P21.283

P21.284

P21.285

P21.286

P21.287

P



SO 01 Gravitační kanalizace  
STOKA P21  
splašková - délka 408,80 m  
Š22.1 - Š21.13 - kamenina - DN300

SO 01 Gravitační kanalizace  
STOKA P21  
splašková  
Š21.8 - Š21a.2 - kamenina - DN300

Polančice



**SO 01 Gravitační kanalizace - nové stoky**  
**STOKA P21b**  
splášková - délka 56,00m  
Š21.10 - Š21b.3 - kamenina - DN250

**STOKA P21a**  
splášková - délka 43,00m  
- kamenina - DN250

Přírodní rybník

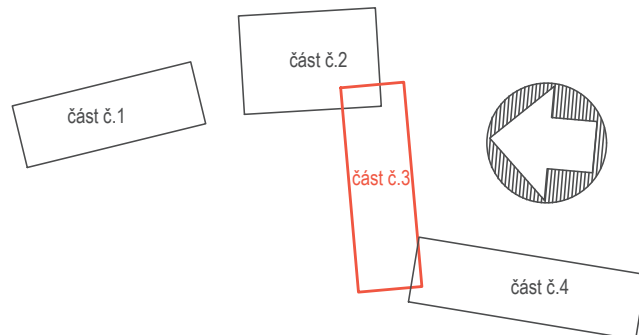
## Seznam stavebních objektů :

- SO 01 Gravitační kanalizace - nové stoky
- SO 02 Gravitační kanalizace - rekonstruované stoky
- SO 03 Kanalizační přípojky
- SO 04 Čerpací stanice - ČS
- SO 05 Výtlač z ČS -V
- SO 06 Vodovodní řad - V1
- SO 07 Přípojka elektro k ČS
- SO 08 Přeložka plynu
- SO 09 Bourací práce
- SO 10 Přeložka el. vedení

## Provozní soubory :

- PS 01 Strojně-technologická část
- PS 02 Elektrotechnologická část a MaR

## KLAD LISTŮ KATASTRÁLNÍ SITUACE



## PROJEKTOVANÉ SÍTĚ

- Splašková kanalizace gravitační
- Jednotná kanalizace gravitační
- Výtlač splaškové kanalizace
- ČS** Čerpací stanice
- Přeložka plynu
- Přeložka vodovodu
- Přípojka elektro k ČS

## PLOCHY PRO ZŘÍZENÍ VĚCNÉHO BŘEMENE:

Parcela č. 3183/1	406,50 m <sup>2</sup>
Parcela č. 3184/1	131,70 m <sup>2</sup>
Parcela č. 3185/1	5306,60 m <sup>2</sup>

P03.1 Kanalizační přípojka - veřejná část

3184/1

Stavbou dotčené parcely



PLOCHA VĚCNÉHO BŘEMENE

VÝŠKOVÝ SYSTÉM: BALT P. V.

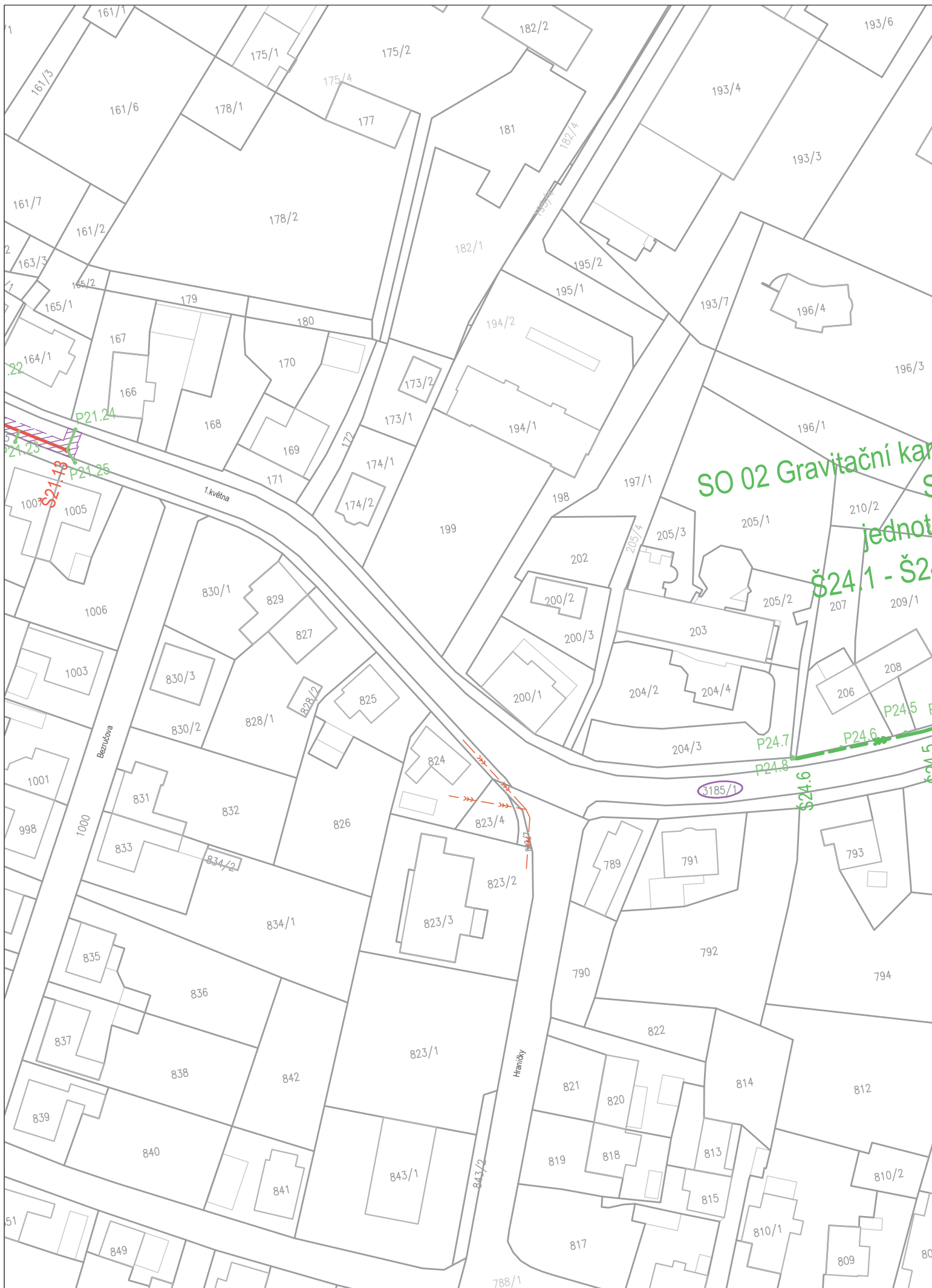
SOUŘADNICOVÝ SYSTÉM: S-JTSK

3			
2			
1			
REVIZE	POPIS	DATUM	SCHVÁLIL

<b>Sweco Hydroprojekt a.s. divize Morava</b>				<b>SWECO</b>	
Pracoviště Ostrava, Varenská 49, 729 02 Ostrava; ostrava@sweco.cz; www.sweco.cz					
VYPRACOVAL	Eva Ohnmachtová	HIP	Ing. M. Jonšta	T. KONTROLA	Ing.K. Hurt
PROJEKTANT	Ing. Martin Jonšta	ŘEDITEL DIVIZE	Ing. Vít Černý, Ph.D.	DATUM	06/2018
OBJEDNATEL	Statutární město Ostrava, Prokešovo nám. 8, 72930 Ostrava			OKRES	Ostrava
AKCE: <b>Plošná kanalizace Polanka 4.etapa, část 1 a rekonstrukce vodovodu ul. Konečná</b>				ČÍSLO ZAKÁZKY	21 8002 01 02
				STUPEŇ	DUR+DSP
				FORMÁT	6xA4
				MĚŘÍTKO	1:1000
				ARCHIVNÍ ČÍSLO	008/18/3
ČÁST STAVBY	-	SO/PS	-		
PŘÍLOHA: <b>Katastrální situační výkres - část č.3</b>				ČÍSLO PŘÍLOHY	<b>C.2.3</b>

Tato dokumentace včetně všech příloh (s výjimkou dat poskytnutých objednatelem) je duševním vlastnictvím akciové společnosti Sweco Hydroprojekt a.s. Objednatel této dokumentace je oprávněn ji využít k účelům vyplývajícím z uzavřené smlouvy bez jakéhokoliv omezení. Jiné osoby (jak fyzické, tak právnické) nejsou bez předchozího výslovného souhlasu objednatele oprávněny tuto dokumentaci ani její části jakkoli využívat, kopírovat (ani jiným způsobem rozmnožovat) nebo zpřístupnit dalším osobám.

Poznámka: Podpisy zpracovatelů jsou připojeny pouze k výtisku číslo 01 nebo originálu přílohy (matrici).



SO 02 Gravitační k  
jednot  
Š24.1 - Š24.8

1. května

Běrníčova

Hraničky

3185/1

Š24.6

P24.7

P24.8

P24.5

P24.6

P21.24

P21.25

P21.18

P21.22

P21.23

P21.19

P21.20

P21.21

P21.22

P21.23

P21.24

P21.25

P21.26

P21.27

P21.28

P21.29

P21.30

P21.31

P21.32

P21.33

P21.34

P21.35

P21.36

P21.37

P21.38

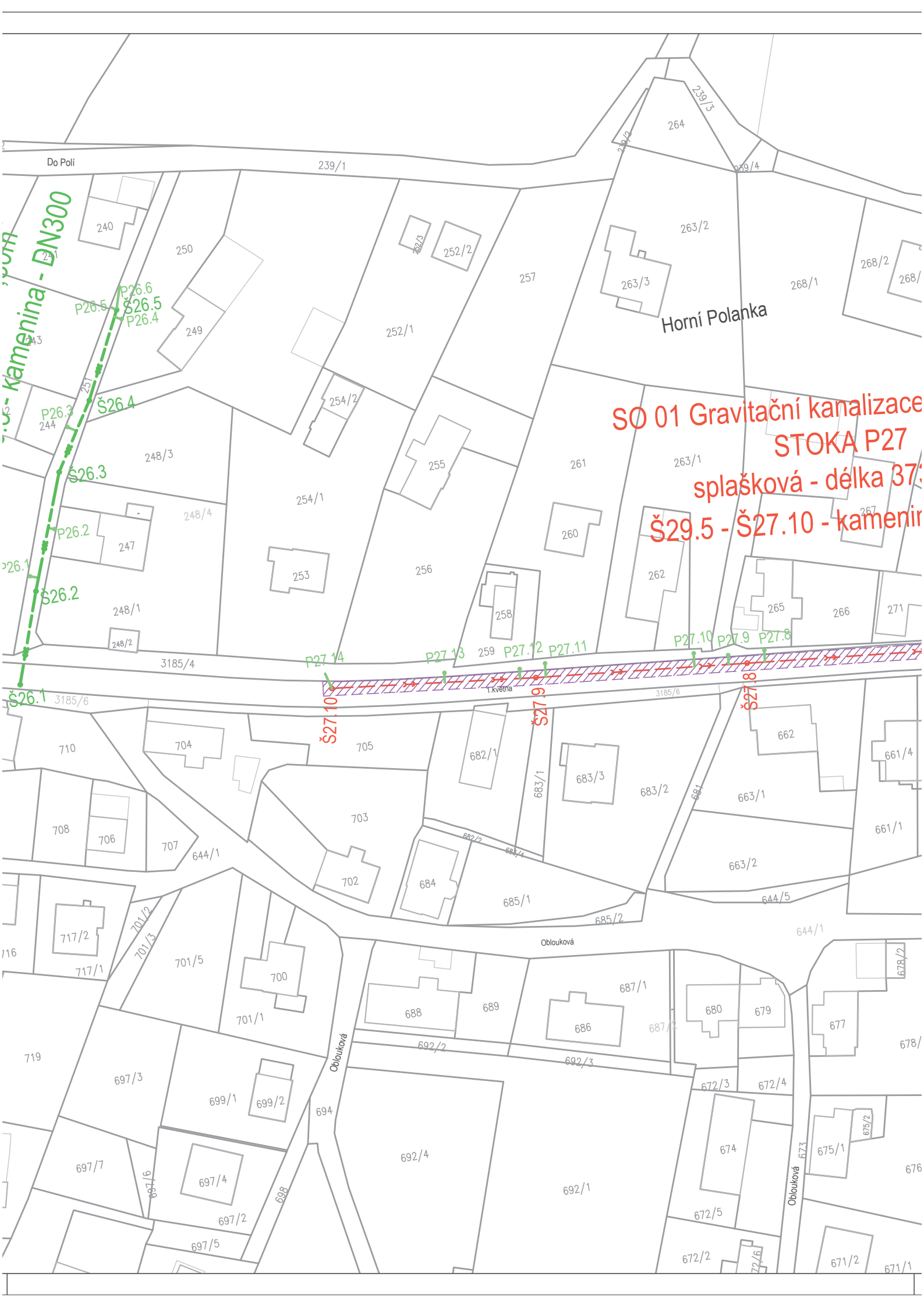
P21.39

P21.40

analizace - rekonstruované stoky  
STOKA P24  
jednotná - délka 80,20m  
Š24.6 - kamenina - DN300

SO 02 Gravitální kanalizace - rekonstruované stoky  
STOKA P26  
jednotná - délka 89,80m  
Š26.1 - Š26.5 - kamenina





Do Polí

239/1

Horní Polanka

...-kamenina - DN300

SO 01 Gravitační kanalizace  
STOKA P27  
splašková - délka 37:  
Š29.5 - Š27.10 - kamenin

Š26.1  
Š26.2  
Š26.3  
Š26.4

P27.14  
P27.13  
P27.12  
P27.11  
P27.10  
P27.9  
P27.8  
Š27.10  
Š27.9  
Š27.8

Š26.1

Š27.10

Š27.9

Š27.8

Oblouková

Oblouková

Oblouková



Gravitační kanalizace - rekonstruované stoky

STOKA P30

jednotná - délka 196,80m

Š30.5 - Š30.6 - kamenina - DN250



SO 01 Gravitační kanalizace - nové stoky  
 STOKA P29a  
 jednotná - délka 7,50m  
 Š29.2 - Š29 a -kamenina DN300

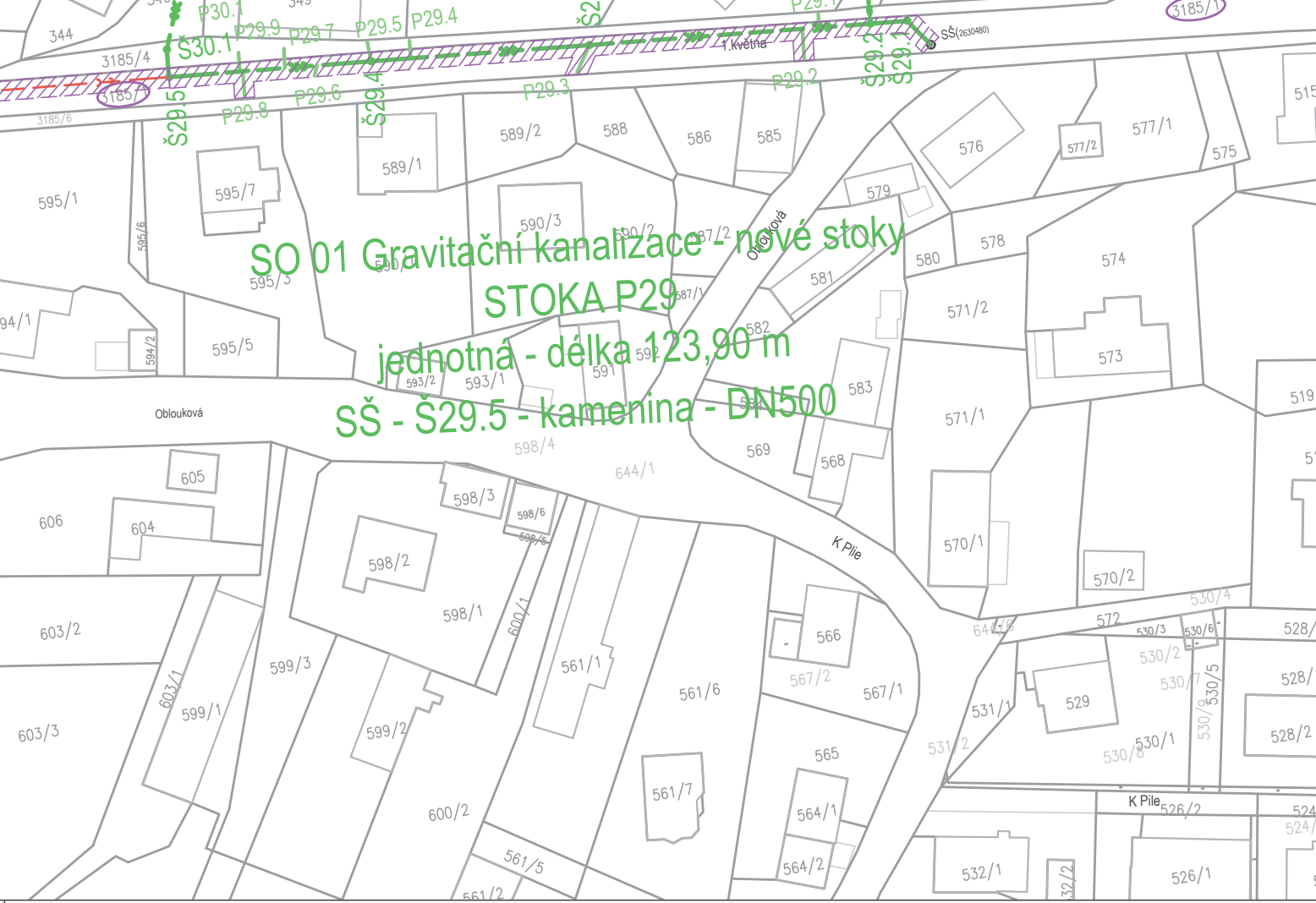
Horní Polanka

SO 01 Gravitační kanalizace - nové stoky

STOKA P29

jednotná - délka 123,90 m

SŠ - Š29.5 - kamenina - DN500



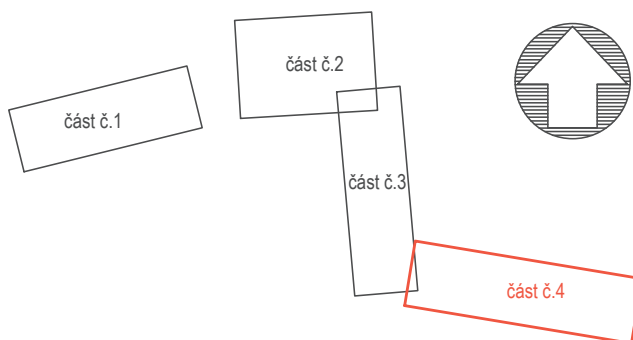
## Seznam stavebních objektů :

- SO 01 Gravitační kanalizace - nové stoky
- SO 02 Gravitační kanalizace - rekonstruované stoky
- SO 03 Kanalizační přípojky
- SO 04 Čerpací stanice - ČS
- SO 05 Výtlač z ČS -V
- SO 06 Vodovodní řad - V1
- SO 07 Přípojka elektro k ČS
- SO 08 Přeložka plynu
- SO 09 Bourací práce
- SO 10 Přeložka el. vedení

## Provozní soubory :

- PS 01 Strojně-technologická část
- PS 02 Elektrotechnologická část a MaR

## KLAD LISTŮ KATASTRÁLNÍ SITUACE



## PROJEKTOVANÉ SÍTĚ

- Splašková kanalizace gravitační
- Jednotná kanalizace gravitační
- Výtlač splaškové kanalizace
- ČS** Čerpací stanice
- Přeložka plynu
- Přeložka vodovodu
- Přípojka elektro k ČS

P03.1 Kanalizační přípojka - veřejná část

3184/1

Stavbou dotčené parcely



PLOCHA VĚCNÉHO BŘEMENE

## PLOCHY PRO ZŘÍZENÍ VĚCNÉHO BŘEMENE:

Parcela č. 3183/1	406,50 m <sup>2</sup>
Parcela č. 3184/1	131,70 m <sup>2</sup>
Parcela č. 3185/1	5306,60 m <sup>2</sup>

VÝŠKOVÝ SYSTÉM: BALT P. V.

SOUŘADNICOVÝ SYSTÉM: S-JTSK

3			
2			
1			
REVIZE	POPIS	DATUM	SCHVÁLIL

<b>Sweco Hydroprojekt a.s. divize Morava</b>				<b>SWECO</b>	
Pracoviště Ostrava, Varenská 49, 729 02 Ostrava; ostrava@sweco.cz; www.sweco.cz					
VYPRACOVAL	Eva Ohnmachtová	HIP	Ing. M. Jonšta	T. KONTROLA	Ing. K. Hurt
PROJEKTANT	Ing. Martin Jonšta	ŘEDITEL DIVIZE	Ing. Vít Černý, Ph.D.	DATUM	06/2018
OBJEDNATEL	Statutární město Ostrava, Prokešovo nám. 8, 72930 Ostrava			OKRES	Ostrava
<b>AKCE:</b> <b>Plošná kanalizace Polanka</b> <b>4.etapa, část 1</b> <b>a rekonstrukce vodovodu ul. Konečná</b>				ČÍSLO ZAKÁZKY	21 8002 01 02
				STUPEŇ	DUR+DSP
				FORMÁT	6xA4
				MĚŘÍTKO	1:1000
				ARCHIVNÍ ČÍSLO	008/18/3
ČÁST STAVBY	-	SO/PS	-		
<b>PŘÍLOHA:</b> <b>Katastrální situační výkres - část č.4</b>				ČÍSLO PŘÍLOHY	<b>C.2.4</b>

Tato dokumentace včetně všech příloh (s výjimkou dat poskytnutých objednatelem) je duševním vlastnictvím akciové společnosti Sweco Hydroprojekt a.s. Objednatel této dokumentace je oprávněn ji využít k účelům vyplývajícím z uzavřené smlouvy bez jakéhokoliv omezení. Jiné osoby (jak fyzické, tak právnické) nejsou bez předchozího výslovného souhlasu objednatele oprávněny tuto dokumentaci ani její části jakkoli využívat, kopírovat (ani jiným způsobem rozmnožovat) nebo zpřístupnit dalším osobám.

Poznámka: Podpisy zpracovatelů jsou připojeny pouze k výtisku číslo 01 nebo originálu přílohy (matrici).