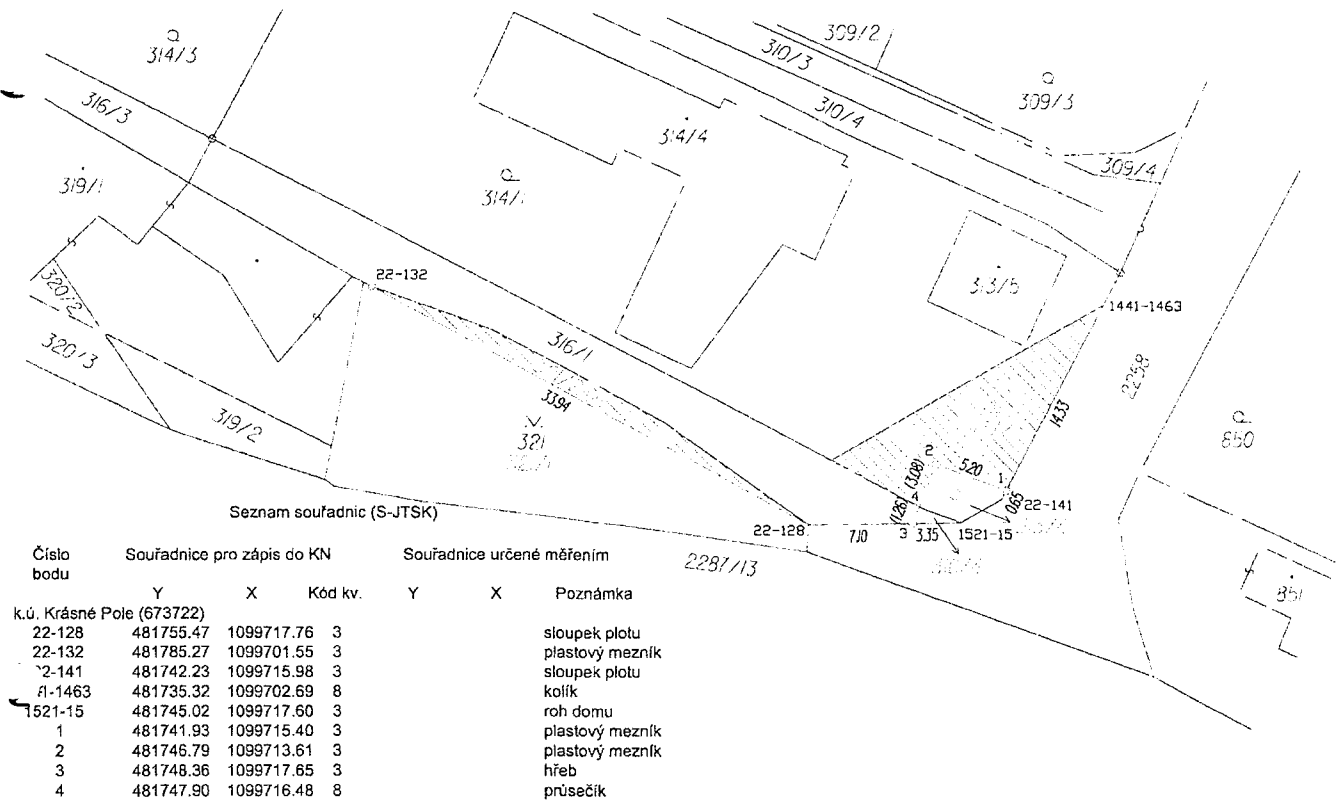



VÝKAZ DOSAVADNÍHO A NOVÉHO STAVU ÚDAJŮ KATASTRU NEMOVITOSTÍ														
Dosavadní stav				Nový stav										
Označení pozemku parc. číslem	Výměra parcely		Druh pozemku Způsob využití	Označení pozemku parc. číslem	Výměra parcely		Druh pozemku Způsob využití	Typ stavby Způsob využití	Způsob určení výměr	Porovnání se stavem evidence právních vztahů				
	ha	m ²			ha	m ²				Díl přechází z pozemku označeného v katastru nemovitostí	dřívejší poz. evidenci	Číslo listu vlastnictví	Výměra dílu	
313/2	1	01	zahrada	313/2	07	zahrada		0	313/2		1662		87	
				313/4	14	zahrada		2	313/2		1662		14	
316/1	1	87	ostat.pl. ostat.komunikace	316/1	84	ostat.pl.		2	316/1		2059	1	84	
				316/4	2	ostat.pl.		2	316/1		2059		2	
321	2	97	ostat.pl. zelen	321/1	65	zelen ostat.pl.		2	321		1662		2	65
				321/2	33	zelen		2	321		1662		33	
	5	85			85									

Výkaz údajů o bonitovaných půdně ekologických jednotkách (BPEJ) k parcelám nového stavu

Parcelní číslo podle katastru nemovitostí		Kód BPEJ		Výměra		Parcelní číslo podle katastru nemovitostí		Kód BPEJ		Výměra		BPEJ na dílu parcely	
zjednodušené evidencie				ha	m ²	zjednodušené evidencie				ha	m ²		
313/2		64610		87		313/4		64610		14			

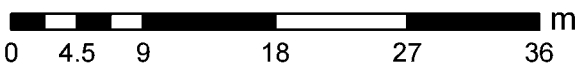


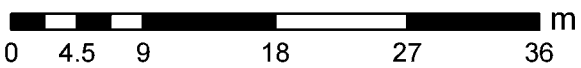
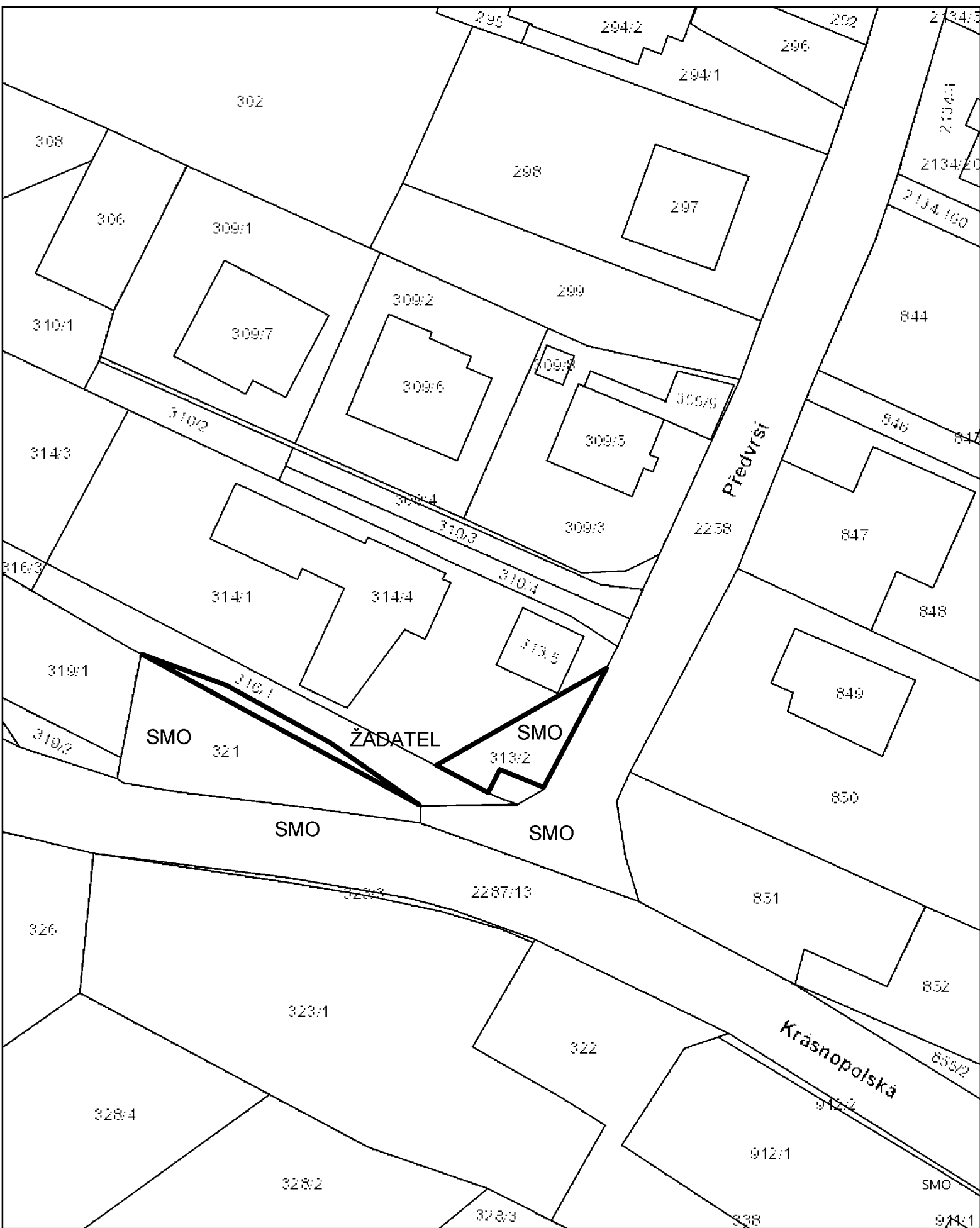
GEOMETRICKÝ PLÁN pro rozdělení pozemku	Geometrický plán ověřil úředně oprávněný zeměměřický inženýr:		Stejnopis ověřil úředně oprávněný zeměměřický inženýr:	
	Jméno, příjmení:		Jméno, příjmení:	
	Číslo položky seznamu úředně oprávněných zeměměřických inženýrů:	1119/95	Číslo položky seznamu úředně oprávněných zeměměřických inženýrů:	
	Dne:	Číslo:	Dne:	Číslo:
Náležitosti a přesnosti odpovídá právním předpisům.	Katastrální úřad souhlasí s očistováním parcel.		Tento stejnopis odpovídá geometrickému plánu v elektronické podobě uloženému v dokumentaci katastrálního úřadu.	
Vyhotovitel: HOMOLA a.s. Vratimovská 624/11 718 00 Ostrava-Kunčičky IČ: 267 92 770			Ověření stejnopisu geometrického plánu v listinné podobě.	
Číslo plánu: [redacted]				
Okres: Ostrava-město				
Obec: Ostrava				
Kat. území: Krásné Pole				
Mapový list: Opava 2-9/34				
Dosavadním vlastníkům pozemků byla poskytnuta možnost seznámit se v terénu s průběhem navrhovaných nových hranic, které byly označeny předepsaným způsobem:				





ČÁST POZEMKU
PARC. Č. 321

ČÁST
POZEMKU
PARC. Č. 313/2







majetkový odbor
Úmob Krásné Pole (Ostrava)
Družební 576
725 26 Ostrava-Krásné Pole

Věc: **Zájem o odkup části pozemků v KÚ Krásné Pole (Ostrava).**

Dobrý den, mám zájem na odkup části pozemků v majetku obce Ostrava parc. č. 313/2 (87 m²) a 321/2 (33 m²) k.ú. Krásné Pole vzniklých na základě návrhu GP, který příkládám v Příloze č. 1. Tím by se vyřešil dlouholetý nesoulad historického umístění oplocení se skutečnými hranicemi pozemků v místě mého bydliště. Má rodina se po generace stará o zmíněné pozemky a řádně je udržuje.

Děkuji

S pozdravem



Příloha č. 1 Návrh GP ul. Předvrší