




12. 5. 2022 Paprsky dotčené zajiřným uzemi stavby:

Souřadníc WGS-84

Paprsek č.	Spodní hrana OP paprsku (Bpš)	Po oměř OP	Bod A		Bod B	
			Zeměpisná délka	Zeměpisná šířka	Zeměpisná délka	Zeměpisná šířka
1	cca 324-324 m n.m.	r = 10	181244.84	495140.97	180534.80	495540.59

Pozn:

- Žadate o vyřídění se převzetím stanov ška zavazuje, že nám poskytnuté informace a data o průběhu naš ch sítí nebude neoprávněné rozšřovat, předávat třetím osobám bez souhřasu spoř. České Rad okomun. kace, a.s.
- Odchy ka zaměření GPS souřadníc koncových bodů: --- 2 m
- Souřadníc čtřete dle vzoru - např. 142232.98 čtřete jako 14722 31.98



© ČÚZK

Statutární město Ostrava
Prokešovo náměstí 1803 /8
70200 Ostrava

Váš dopis značky / ze dne	Naše značka	Vyřizuje	Místo odeslání / dne
0000110296 / 11.05.2022	UPTS/OS/305062/2022		Praha / 12.05.2022

Věc: Vyjádření k existenci podzemních a nadzemních sítí spol. České Radiokomunikace, a.s.

Účel: Existence sítí

Akce: Svinov - Ridera

1. V současné době prochází Vámi řešeným zájmovým územím paprsek radioreléového spoje elektronické komunikační sítě ve správě Českých Radiokomunikací, a.s. (viz. přehledná situace). Obecně platí, že koridory radioreléových spojů nesmí být částečně ani krátkodobě narušeny konstrukcí stavebních objektů, konstrukcí použité stavební techniky nebo tělesy přenášených stavebních břemen!

Podmínky pro případ kolize s vedením SEK Českých Radiokomunikací, a.s.:

- a) Stavebník je **povinen ihned kontaktovat** pracovníky odd. Ochrany sítí Českých Radiokomunikací, a.s., pokud ve fázi zpracování projektové dokumentace stavby nebo v pozdějších fázích stavebního řízení zjistí, že stavebními objekty nebo použitou stavební technikou **hrozí i jen krátkodobé či částečné narušení tras podzemních nebo nadzemních vedení veřejné komunikační sítě ve správě Českých Radiokomunikací, a.s.**
- b) V případě nutnosti přeložení vedení Českých Radiokomunikací, a.s hradí nezbytně nutné náklady za vyvolanou úpravu sítě stavebník, jehož stavba nebo stavební technika danou přeložku vyvolala.
- c) Stavebník je **povinen nejpozději 3 měsíce před zahájením výstavby kolizního objektu nebo umístěním kolizní stavební techniky uzavřít se společností České Radiokomunikace, a.s. "Dohodu o přeložení kolizního vedení Českých Radiokomunikací, a.s."**


2. Vámi řešenou lokalitou neprochází podzemní vedení sítí elektronických komunikací Českých Radiokomunikací, a.s.

Pozn.:

Rušení elektronických komunikačních zařízení a sítí je považováno za porušení právní odpovědnosti dle §100-101 zákona č. 127/2005Sb, o elektronických komunikacích a o změně souvisejících právních předpisů v platném znění.

S pozdravem

Za správnost:



Specialista ochrany sítě

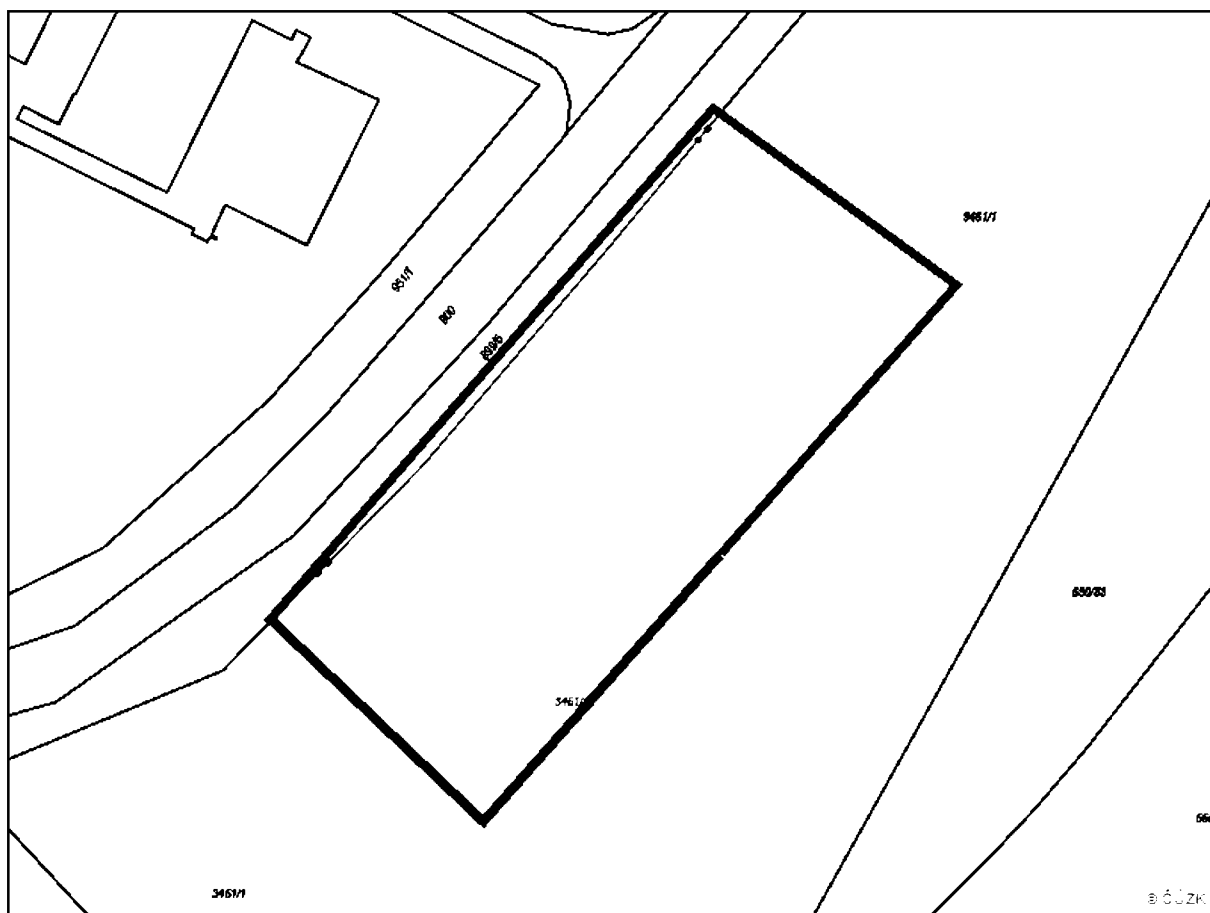
Příloha: 1x situace CRA

Platnost tohoto vyjádření je jeden rok od data vystavení, tj. do 12.05.2023

PIN: 5625

Žádost č. j. UPTS/OS/305062/2022

Zájmové území



Poznámka: Upozorňujeme Vás, že toto stanovisko **NELZE** uplatnit pro umístění a provoz větrných elektráren.