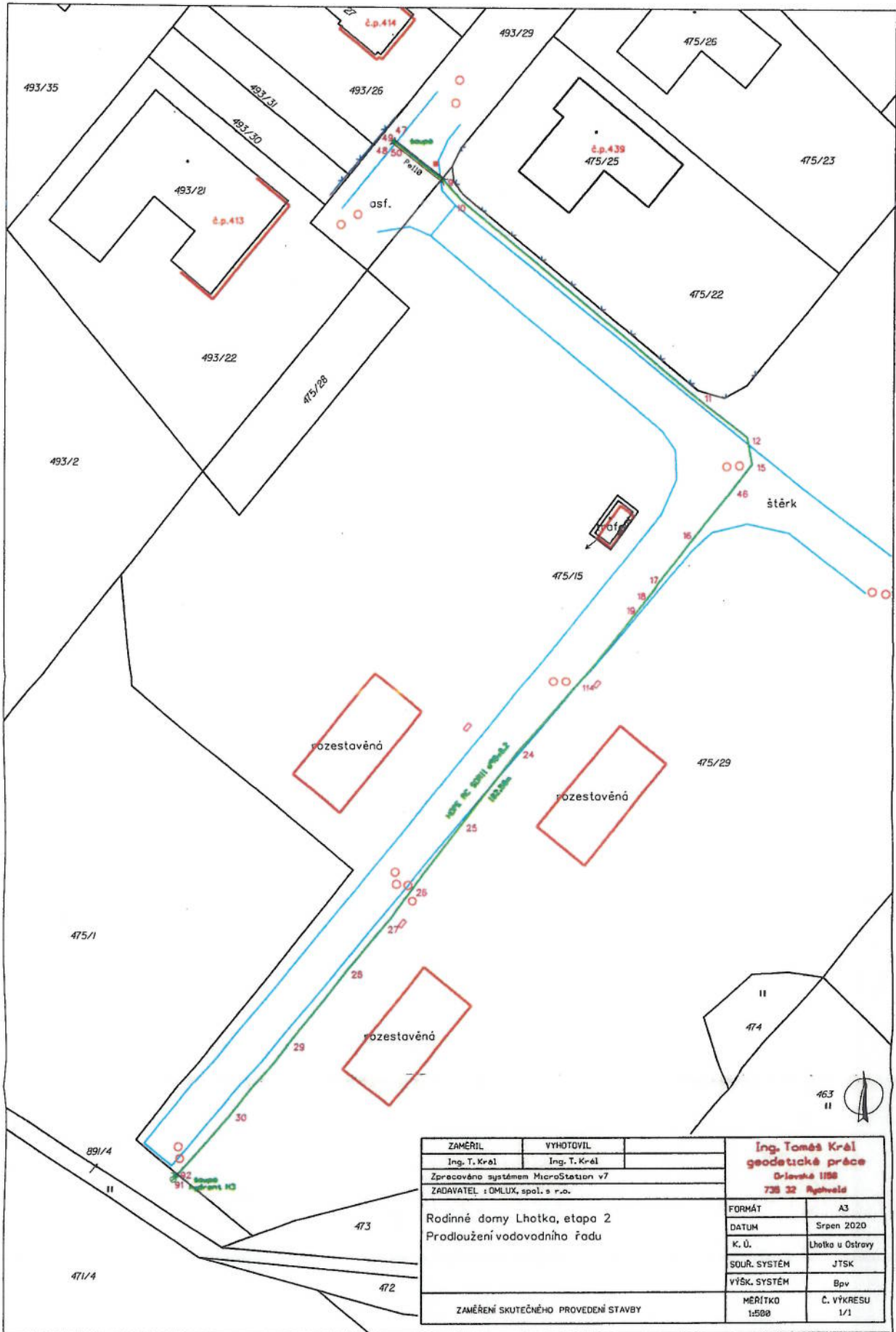


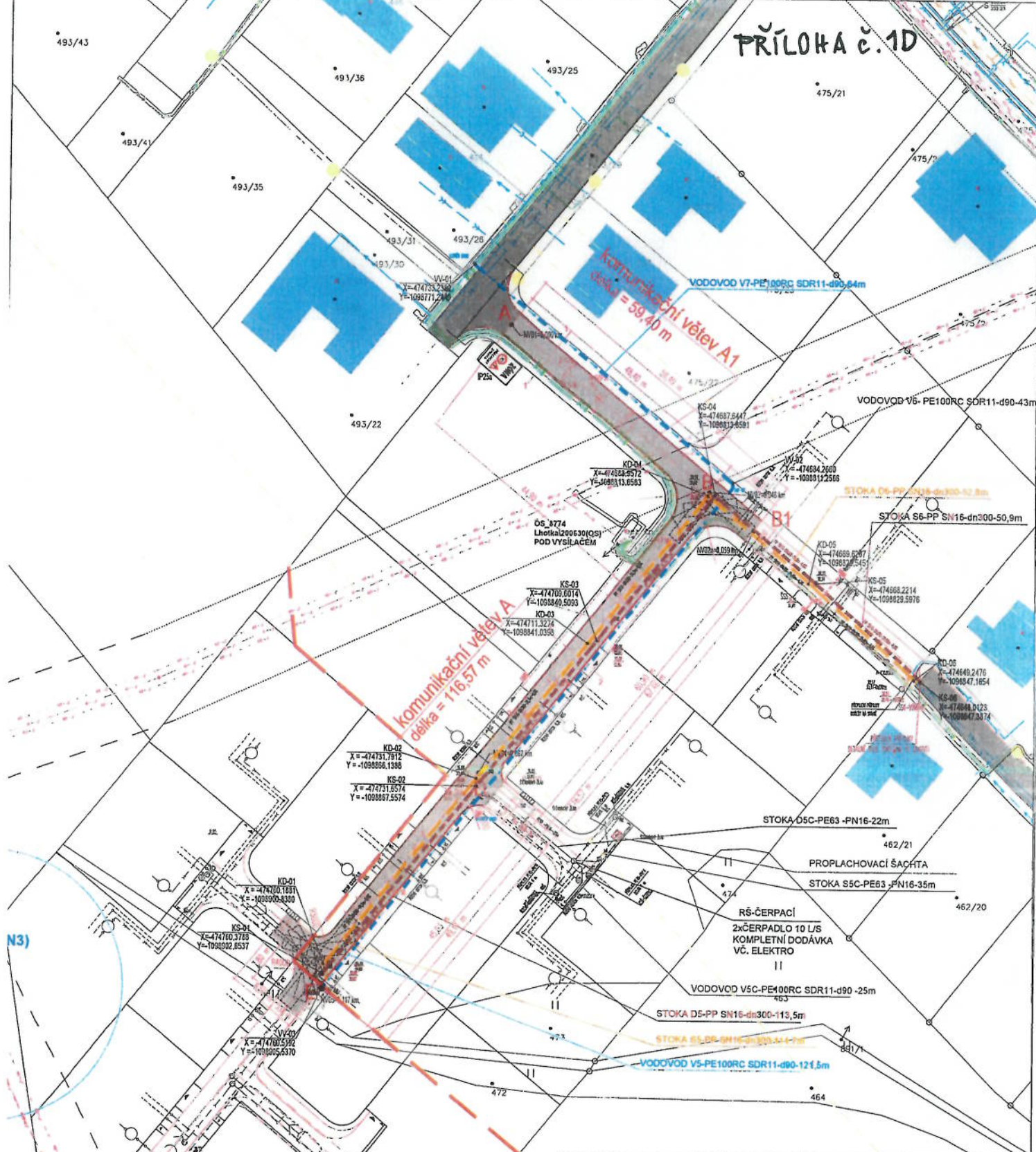
PRÍLOHA č. 1B



ZAMĚŘIL	VYHOTOVIL	Ing. Tomáš Král geodetické práce Orlovská 1198 738 32 Rybářov	
Ing. T. Král	Ing. T. Král		
Zpracováno systémem MicroStation v7		FORMÁT	A3
ZADAVATEL : OMLUX, spol. s r.o.		DATUM	Srpen 2020
Rodinné domy Lhotka, etapa 2 Prodloužení vodovodního řadu		K. ů.	Lhotka u Ostrovy
		SOUŘ. SYSTÉM	JTSK
		VÝŠK. SYSTÉM	Bpv
ZAMĚŘENÍ SKUTEČNÉHO PROVEDENÍ STAVBY		MĚŘÍTKO	Č. VÝKRESU
		1:500	1/1



PRÍLOHA č.1D

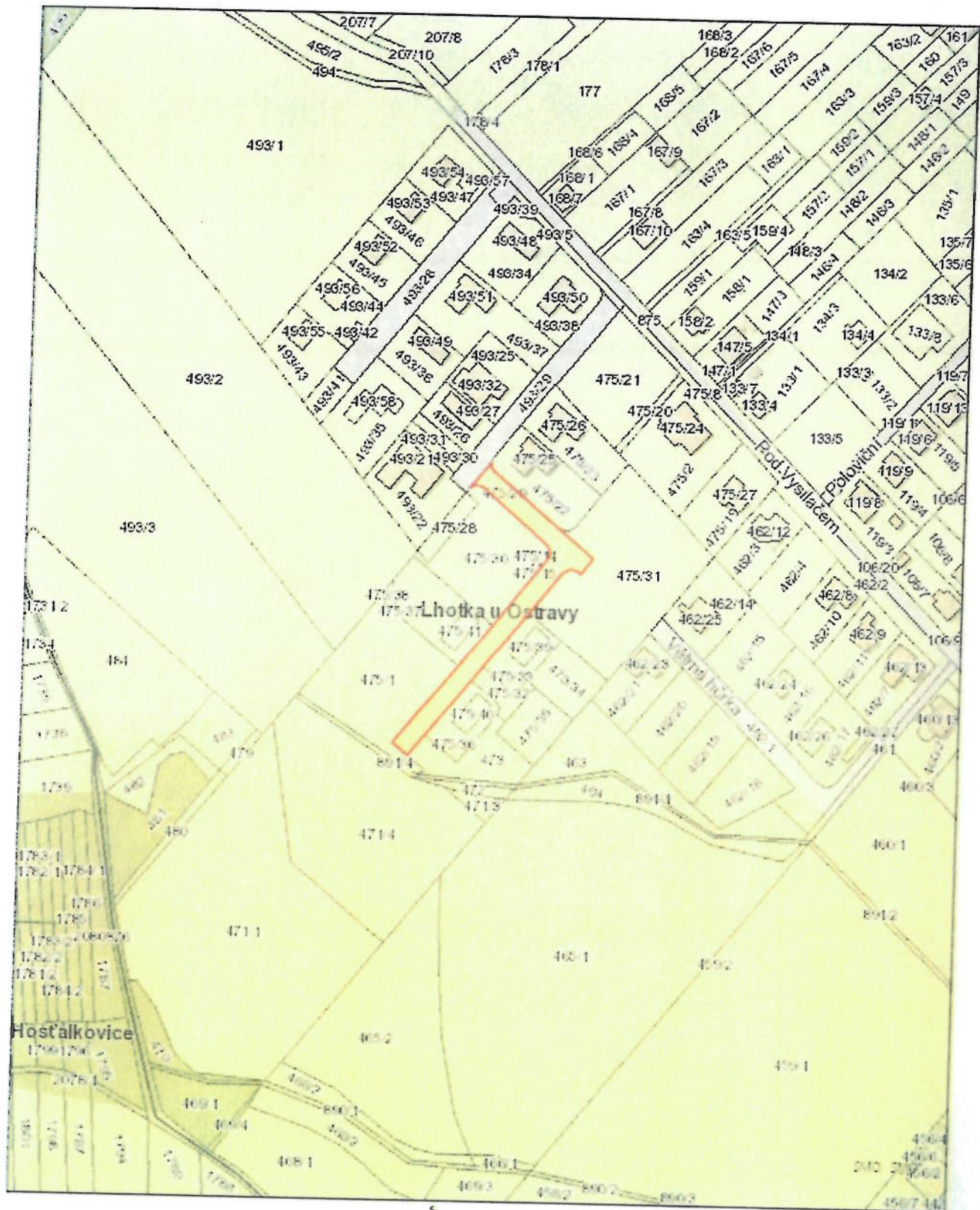


LEGENDA STÁVAJÍCICH PRÍM.	LEGENDA STÁVAJÚCICH PLOCH
<ul style="list-style-type: none"> ČEZ DISTRIBUCE VH ČEZ DISTRIBUCE NH ČESKÉ RÁDIOKOMUNIKACE VĚŠNÉ OSVĚTENÍ OVAK KANALIZACE DEŠŤOVÁ OVAK KANALIZACE SPLAŠKOVÁ OVAK VODA GAZNET CESTY VH NÁDZERNÉ KRÁJNÉ VOZD NH NÁDZERNÍ VODA NEVOVĚŠNÁ KANALIZAČNÁ ŠTOKA TELEFON OZ NÁDZERNÉ 	<ul style="list-style-type: none"> Objekty - stĺžkové Číslovaná plocha - súvisiaci pozemný komunkačný Parcely katastru mestskej úz. - ústredný územná sieť - dopravná sieť
LEGENDA NAVRHOVANÝCH PRÍM.	LEGENDA
<ul style="list-style-type: none"> VÝČERNÝ VODOVOD SPLAŠKOVÁ KANALIZACE DEŠŤOVÁ KANALIZACE 	<ul style="list-style-type: none"> Všetchné křivky (vrub) nakládek autemobilů (I nájezdů) - 1:8,10:2,5 m Osa komunikace Okraj plochy úz.
NOVÉ DOPRAVNÉ ZNAČENÍ <ul style="list-style-type: none"> IP25a - Zóna s dopravním omezením 	

REVIZIA 01/2020

Projektant: **STAVOPROJEKT**
 Miesto: **Bratislava**
 Dátum: **15.01.2020**
 Číslo: **1001/2019**
 Objedávateľ: **Stavoprojekt, s.r.o.**
 Vypracoval: **Ing. J. Štefánik**
 Schválil: **Ing. J. Štefánik**
 Stupeň: **Projekt**
 Mierka: **1:500**
 Podpis: **Ing. J. Štefánik**
 Dátum: **15.01.2020**

PRÍLOHA č.1F




© Statutární město Ostrava, 2021

OSTRAVA!!!

3. 9. 2021

PŘÍLOHA č. 1G



© Statutární město Ostrava, 2021

3. 9. 2021

OSTRAVA!!!