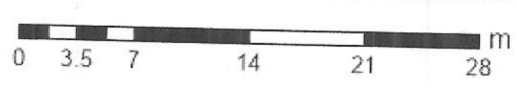




část pozemku p.p.č. 182/2

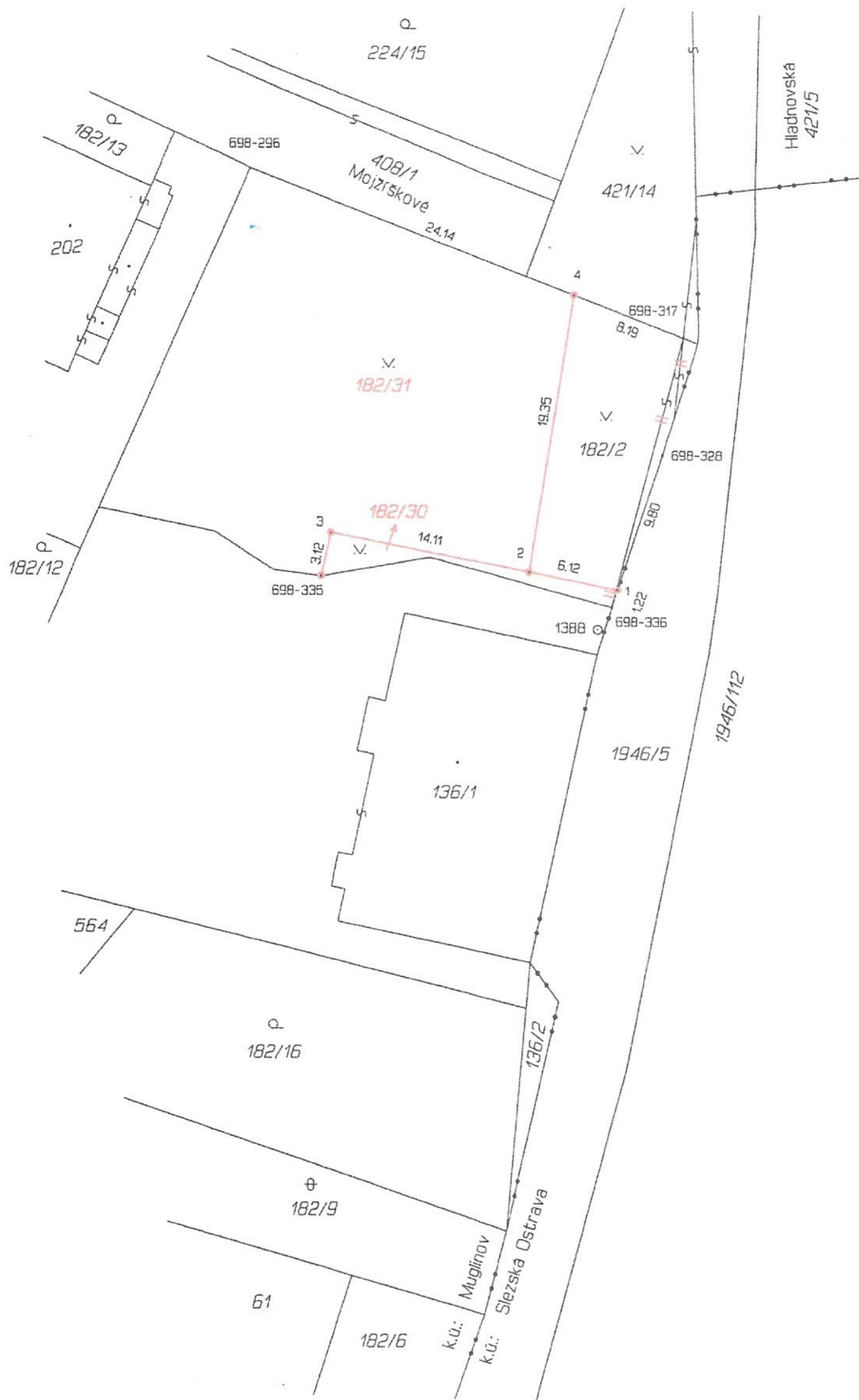


VÝKAZ DOSAVADNÍHO A NOVÉHO STAVU ÚDAJŮ KATASTRU NEMOVITOSTÍ														
Dosavadní stav				Nový stav										
Označení pozemku parc. číslem	Výměra parcely		Druh pozemku Způsob využití	Označení pozemku parc. číslem	Výměra parcely		Druh pozemku Způsob využití	Typ stavby	Způsob určení výměr	Porovnání se stavem evidence právních vztahů				
	ha	m ²			ha	m ²				Dílí přechází z pozemku označeného v katastru nemovitostí	drůveřej. poz. evidenci	Číslo listu vlastnictví	Výměra dílu	
182/2	7	91	ostat. pl. zelen	182/2	1	46	ostat. pl. zelen		2					
				182/30		21	ostat. pl. zelen		2	182/2	1328		21	
				182/31	6	24	ostat. pl. zelen		2	182/2	1328	6	24	
	7	91			7	91								

Seznam souřadnic (S-JTSK) – PODDOLOVANÉ ÚZEMÍ

Číslo bodu	Souřadnice pro zápis do KN		Kód kv.	Souřadnice určené měřením		Poznámka
	Y	X		Y	X	
698-296	468814.30	1100302.40	3	468814.06	1100301.00	zrdka plotu
698-317	468784.06	1100314.16	3	468784.03	1100312.95	zrdka plotu
698-328	468785.47	1100322.39	3	468785.49	1100320.86	kolík
698-335	468809.25	1100330.87	3	468809.11	1100329.36	znak z plástu
698-336	468788.92	1100332.99	3	468788.96	1100331.39	barva
1	468788.53	1100331.78	4	468788.57	1100330.19	znak z plástu
2	468794.70	1100330.57	4	468794.60	1100329.00	znak z plástu
3	468808.59	1100327.86	4	468808.49	1100326.28	znak z plástu
4	468791.68	1100311.20	4	468791.61	1100309.93	znak z plástu

GEOMETRICKÝ PLÁN pro rozdělení pozemku	Geometrický plán ověřil řádně oprávněný zeměměřický inženýr:	Stejnopis ověřil řádně oprávněný zeměměřický inženýr:
	Jméno, příjmení:	Jméno, příjmení:
	Číslo položky seznamu řádně oprávněných zeměměřických inženýrů: 1034/1995	Číslo položky seznamu řádně oprávněných zeměměřických inženýrů: 1034/1995
	Dne: 7.5.2021 Číslo: 117/2021	Dne: 12.5.2021 Číslo: 125/2021
Nálezitostmi a přesností odpovídá právním předpisům.		Tento stejnopis odpovídá geometrickému plánu v elektronické podobě uloženému v dokumentaci katastrálního úřadu.
Vyhotovitel: GEODAT v.o.s. 28.rpjna 168/1142, 709 00 Ostrava IČ:47985658, tel: 596620426 geodat@seznam.cz	Katastrální úřad souhlasí s označováním parcel.	
Číslo plánu: 2822-57/2021	KÚ pro Moravskoslezský kraj KP Ostrava	
Okres: Ostrava-město	PGP-1174/2021-807 2021.05.11 14:09:41 CEST	
Obec: Ostrava		
Kat. území: Muglínov		
Mapový list: Ostrava 7-0/12		
Dosavadním vlastníkům pozemku byla poskytnuta možnost seznámit se v terénu s průběhem navrhovaných nových hranic, které byly označeny předepsaným způsobem.		





Statutární město Ostrava
městský obvod Slezská Ostrava
úřad městského obvodu

Statutární magistrát - ZPRACOV.			PŘÍLOHA č. 1/4	
-2 -07- 2021				
UKL. ZNAK	PRÍLOHY		POČET LISTŮ	
SK. ZN. / L	SMO/359626/21/MJ/Cech			



smoves7d2f019b

Vaše značka:

Ze dne:

Čj.: SLE/28587/21/MA/Blo

Sp. zn.:

Vyřizuje:

Telefon:

Fax:

E-mail:

Datum: 01.07.2021

Magistrát města Ostravy

majetkový odbor
Prokešovo nám. č. 8
729 30 Ostrava

Prodej části nemovité věci v katastrálním území Muglinov, obec Ostrava

Na základě žádosti o prodej části nemovité věci v k. ú. Muglinov, obec Ostrava, Zastupitelstvo městského obvodu Slezská Ostrava na svém 16. zasedání dne 24.06.2021 pod číslem usnesení 0365/ZMOB-Sle/1822/16

Zastupitelstvo městského obvodu
související 0264/ZMOB-Sle/1822/12

1. ruší

s odkazem na důvodovou zprávu a přílohu předloženého materiálu své usnesení č. 0264/ZMOB-Sle/1822/12 ze dne 17.09.2020;

2. doporučuje

souhlas k záměru města prodat část pozemku p.p.č. 182/2, ostatní plocha, zeleň, v k. ú. Muglinov, obec Ostrava, o výměře 791 m², vymezenou geometrickým plánem č. 2822-57/2021 ze dne 07.05.2021 a označenou v něm nově jako:

- pozemek p.p.č. 182/31, ostatní plocha, zeleň, v k. ú. Muglinov, obec Ostrava, o výměře 624 m², dle důvodové zprávy a přílohy předloženého materiálu;

3. doporučuje

Zastupitelstvu městského obvodu Slezská Ostrava vydat nesouhlas k záměru města prodat pozemek p.p.č. 182/2, ostatní plocha, zeleň, v k. ú. Muglinov, obec Ostrava, o výměře 791 m²,

dle důvodové zprávy a přílohy předloženého materiálu;

Důvodová zpráva:

Pozemek p.p.č. 182/2 v k. ú. Muglinov, obec Ostrava, se nachází u křižovatky ulic Hladnovská a Mojžiškové. O prodej části uvedeného pozemku za účelem stavby rodinného domu požádal [redacted]. Uvedený pozemek je v současné době nevyužívaný, částečně je přes něj veden příjezd ke stavbě (nachází se v ní pobočka Knihovny města Ostravy a obecní byty), která je součástí sousedního pozemku, který je ve vlastnictví statutárního města Ostravy a svěřen do správy městského obvodu.

Žadatelé podali žádost opakovaně, když bylo doplněno také Sdělení k záměru z hlediska Územního plánu Ostravy vydané odborem územního plánování a stavebního řádu Magistrátu města Ostravy. Původní žádost byla zamítnuta Zastupitelstvem města Ostravy, které rozhodlo, že nemá záměr prodat předmětnou část pozemku p.p.č. 182/2 v k. ú. Muglinov, obec Ostrava, a to z důvodu možné kolize s vymezeným koridorem pro umístění veřejně prospěšné stavby technické infrastruktury – navrhované trasy elektrických vedení s přibližným vymezením ozn. E3/0044. Žadatelé v návaznosti na toto Sdělení upravili prostorové uspořádání návrhu budoucí stavby na předmětném pozemku. Budoucí stavba se orientací domu přizpůsobí stávající obytné

zástavbě u pozemní komunikace ul. Mojžíškové. Žádost je k nahlédnutí na odboru majetkovém.

Zastupitelstvo MOB Slezská Ostrava usnesením č. 0264/ZMOB-Sle/1822/12 ze dne 17.09.2020 vydalo "souhlas k záměru města prodat část pozemku p.č. 182/2, ostatní plocha, zeleň, v k. ú. Muglinov, obec Ostrava, o výměře 752 m² z celkové výměry 791 m², dosud nevymezenou geometrickým plánem".

Následně dne 25.03.2021 podal [redacted] žádost k odkoupení celého pozemku p.p.č. 182/2 v k. ú. Muglinov, obec Ostrava. Jeho záměrem je pozemek využívat jako zahradu, v budoucnu eventuelní možnost vystavět rodinný domek pro syna.

Z důvodu žádosti Magistrátu města Ostravy k doložení zákresu a znovu projednání žádosti v orgánech městského obvodu, byl vyhotoven geometrický plán č. 2822-57/2021 ze dne 07.05.2021, tak aby byl respektován příjezd k sousednímu pozemku a zároveň koridor pro umístění veřejně prospěšné stavby technické infrastruktury – navrhované trasy elektrických vedení s přibližným vymezením ozn. E3/0044.

Na základě výše uvedených skutečností je proto předložen návrh na zrušení původního usnesení a zároveň návrh na vydání nového usnesení k záměru prodeje předmětné části pozemku.


O tomto návrhu usnesení je zastupitelstvo městského obvodu oprávněno rozhodnout dle čl. 7 odst. 3 písm. b) a čl. 7 odst. 4 OZV statutárního města Ostrava č. 14/2013, Statut města Ostravy, ve znění pozdějších změn doplnků.

Žádáme o projednání záměru prodeje v zastupitelstvu města.

S přáním hezkého dne

Přílohy:

- usnesení
- žádost spolu s doplněním
- žádost
- vyjádření správců inženýrských sítí
- nájemní smlouva – není



Statutární město Ostrava
městský obvod Slezská Ostrava
úřad městského obvodu
odbor majetkový

V Ostravě dne 01.06.2020

STATUTÁRNÍ MĚSTO OSTRAVA Úřad městského obvodu Slezská Ostrava odbor majetkový	Č. úřad.
Děje: - 4 - 06 - 2020	Způsob: <i>Wb</i>
Číslo: <i>1-7/2020/06/20</i>	Úřad. zn.
Právní: <i>1/1</i>	

Žádost o koupi části pozemku p.č. 182/2, v k.ú. Muglinov, obec Ostrava

Vážení,



obracíme se tímto na váš odbor se žádostí o koupi části pozemku parcelní č. 182/2 v obci Ostrava, katastrálním území Muglinov, zapsaného na LV č. 1328 v katastru nemovitostí vedeném Katastrálním úřadem pro Moravskoslezský kraj, Katastrální pracoviště Ostrava, o výměře 751 m² z celkové plochy pozemku 791 m², a to za účelem výstavby rodinného domu.

Konkrétně by se jednalo o samostatně stojící, částečně podsklepený dům s jedním nadzemním podlažím o půdorysu ve tvaru L, o zastavěné ploše 150 m² s půdním prostorem, umístěný v západní části pozemku s orientací vstupu a vjezdu z ulice Mojžíškové, dle přiložené situace.

Jsme si plně vědomi koridoru vymezeného pro veřejně prospěšnou stavbu technické infrastruktury, která zasahuje z části do pozemku parc.č. 182/2, o který máme zájem. S ohledem na stanovisko Útvaru hlavního architekta a stavebního řádu by při realizaci výstavby rodinného domu tento koridor respektován a tato část pozemku by nebyla zastavěna zpevněnou plochou.

Za kladné vyřízení naší žádosti předem děkujeme

Žadatelé :



Příloha: Snímek katastrální mapy
Situace – plánované umístění stavby
Sdělení k záměru z hlediska Územního plánu Ostravy

003195

Statutární město Ostrava
městský obvod Slezská Ostrava
úřad městského obvodu
Těšínská 138/35
710 16 Ostrava

Statutární město Ostrava Městský obvod Slezská Ostrava úřad městského obvodu	
Přijato	18 -05- 2021
podatelna	výpravna

2

STATUTÁRNÍ MĚSTO OSTRAVA Úřad městského obvodu Slezská Ostrava odbor majetkový		U. obz.
Datum:	19 -05- 2021	řec.
Č.:	21.586/21	úř. zř.
Přílohy:		


V Ostravě dne: 18. května 2021

Doplnění žádosti o koupi pozemku p.č. 182/2 v k. ú. Muglinov, obec Ostrava ze dne 3. 6. 2020


Doplňujeme svou žádost o koupi části pozemku p. č. 182/2 v k. ú. Muglinov, obec Ostrava ze dne 3. 6. 2020 o úpravu výměry. Žádáme o koupi části pozemku p. č. 182/2 v k. ú. Muglinov, obec Ostrava o výměře 624 m² z celkové výměry 791 m².

Děkujeme za vyřízení naší žádosti.

Žadatelé:




Podpis žadatele




Prosím o za evidování žádosti.

Děkuji

S pozdravem a přáním hezkého dne



STATUTÁRNÍ MĚSTO OSTRAVA Úřad městského obvodu Slezská Ostrava ředitel majetkový	C. d. n.
Datum: 25 -03- 2021	Zprac. Bl
Číslo: 60/13575/21 Práche	ukl. zn.



Subject: Pozemek 182/2

Dobrý den. Obracím se na Vás s prosbou o možnost odkoupení pozemku 182/2 na Slezské Ostravě přímo u Hladnovské ulici. Moc děkuji za odpověď.

