

STÁTNÍ POZEMKOVÝ ÚŘAD

PŘEDMĚT PŘEVODU

SMO

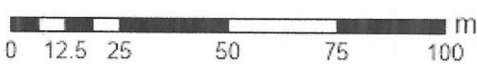
DPO

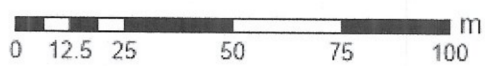
PŘEDMĚT PŘEVODU

Slezská Ostrava

FO

FO







smoves773b66e2

Igea

Projekční, inženýrská a konzultační činnost | Energetické audity a studie | Provádění staveb na klíč

PŘÍLOHA č. 1/4

IGEA s.r.o.
 Na Valše 47/3
 702 95 Ostrava-Přivoz
 T +420 596 133 545
 T +420 606 700 978
 E igea@igea.cz
 www.igea.cz

Statutární město Ostrava
 magistrát - odbor majetkový

Certifikát jakosti č. 505/2015

ČSN EN ISO 9001:2016 | ČSN EN ISO 14001:2016 | ČSN OHSAS 18001:2008

ZPRACOV.	DOŠLO	C. DOPOR.
	30 -11- 2020	
UKL. ZNAK	PR. LOHY 5	POČET LISTU 1
SK. ZN./LH.	C. J. 6/NO/685665/20	

Magistrát města Ostravy,

odbor majetkový,
oddělení evidence a převodu nemovitostí

Prokešovo náměstí 8

702 00 Ostrava, Moravská Ostrava

Naše značka: 5/1139/Kač
 Váš dopis zn. / ze dne:

V Ostravě / dne: 26.11.2020
 Vyřizuje / linka: [REDACTED]

Věc: Zahájení příslušných správních kroků směřujících k majetkoprávnímu vypořádání dotčených pozemků stavbou

Akce: zak. č. 1139 „Rozvoj vodíkové mobility v Ostravě, 1.etapa“

Společnost IGEA s.r.o., Na Valše 47/3, 702 00 Ostrava; zajišťuje na základě plné moci pro stavebníka **Dopravní podnik Ostrava, a.s.,** Poděbradova 494/2, 702 00 Ostrava (dále jen DPO) vypracování dokumentace vč. příslušné inženýrské činnosti spojené s projektovou dokumentací pro společné povolení, resp. pro územní řízení stavby s názvem „Rozvoj vodíkové mobility v Ostravě, 1.etapa“.

Jedná se o investiční záměr alokovaný v areálu garáží Dopravního podniku Ostrava na Hranečnicku, kde se na pozemcích stávajících parkovacích stání vybuduje technologie příjmu, veřejného výdeje a v další etapě také výroby vodíku pro plnění autobusů DPO a osobních automobilů. Vzhledem k umístění technologie vodíkové stanice na stávajícím parkovišti DPO, bude jako náhrada v rámci této stavby mimo areál vodíkové stanice vybudováno nové parkoviště pro osobní vozidla.

Zájmové území je součástí statutárního města Ostravy, městské části Slezská Ostrava ohraničené ulicemi Počáteční a Těšínská. V rámci stavby dojde k dotčení některých pozemků, které jsou ve vlastnictví Statutárního města Ostravy.

Chtěli bychom Vás požádat o zahájení příslušných správních úkonů směřujících k majetkoprávnímu vypořádání vztahů k níže uvedeným pozemkům Statutárního města Ostravy v k.ú. Slezská Ostrava, které budou stavbou ve svém návrhu zastavěny nebo dotčeny:

1. Pozemek o p.č.: 4121/1

- Využití: umístění parkoviště pro zaměstnance DPO
- Návrh majetkového vyrovnání: odkup celé plochy pozemku 2 565 m² do vlastnictví DPO

2. Pozemek o p.č.: 4123

- Využití: umístění výjezdu z veřejné vodíkové stanice
- Návrh majetkového vyrovnání: odkup celé plochy pozemku 31 m² do vlastnictví DPO

3. Pozemky o p.č.: 4124/2; 4126/2; 4126/3

- Využití: vedení zemního elektrického kabelu pro napájení 1. a 2. fáze výstavby vodíkové stanice
- Návrh majetkového vyrovnání: Věcné břemeno zřizování a provozování vedení nebo Zřízení služebnosti

4. Pozemek o p.č.: 4171/1

- Využití: uložení vodovodní přípojky pro 1., 2. a 3. fázi výstavby vodíkové stanice
- Návrh majetkového vyrovnání: Věcné břemeno zřizování a provozování vedení nebo Zřízení služebnosti

Vaše případné dotazy k této akci Vám sdělí zástupci firmy IGEA, s.r.o.

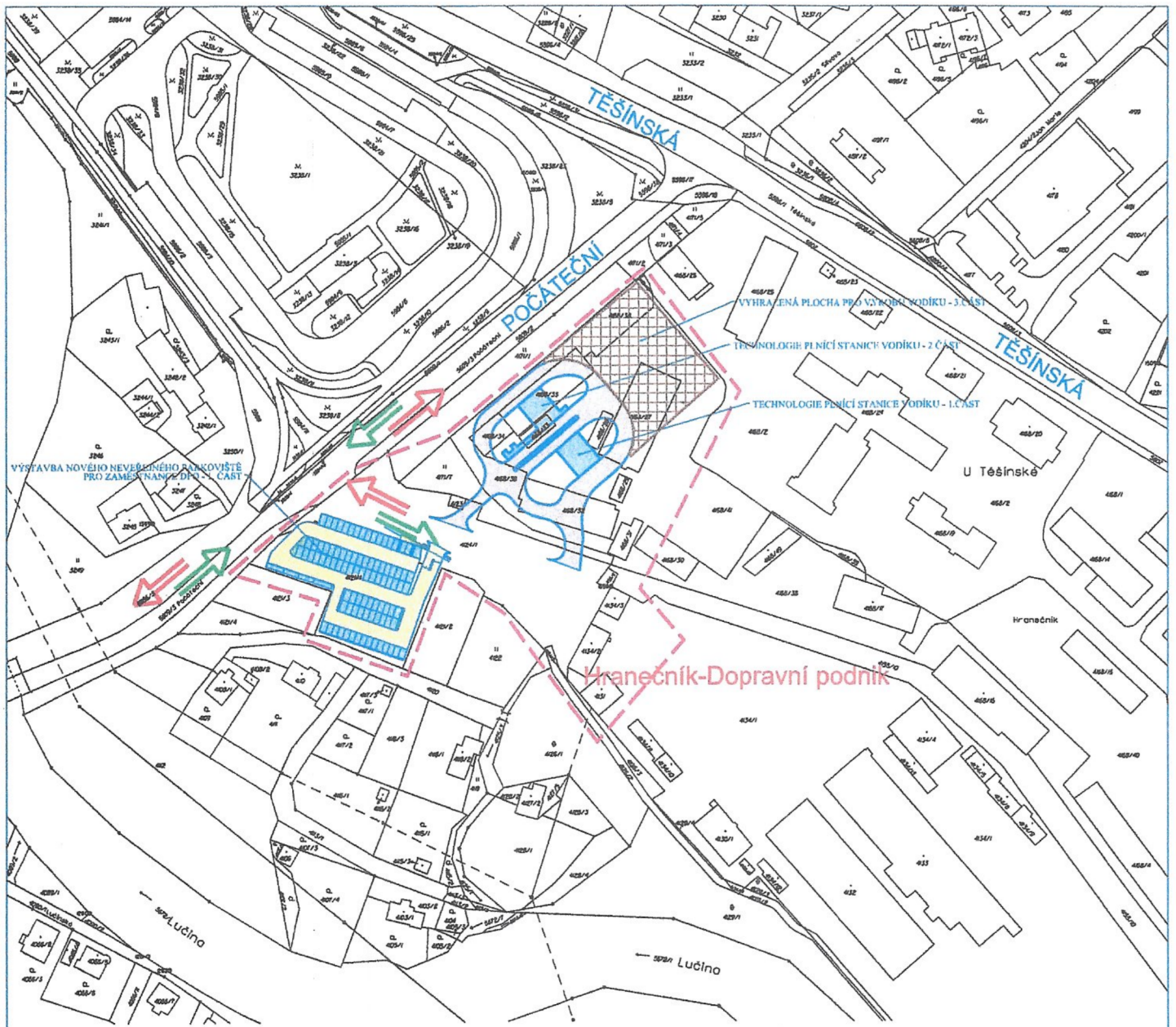
Děkujeme Vám za spolupráci a v případě dotazů nás neváhejte kontaktovat.

S pozdravem

IGEA s. r. o. -1-
Na Valše 47/3
702 95 Ostrava-Přívov
tel.: 806 700 978, DIČ: CZ46580514

Přílohy: Plná moc
Pověření k zastupování
Průvodní zpráva
Situační výkres širších vztahů
Katastrální situační výkres

Co: DPO



LEGENDA ZNAČENÍ

-  PŘÍJEZD NA STAVENIŠTĚ
-  ODJEZD ZE STAVENIŠTĚ
-  HRANICE ZÁJMOVÉ OBLASTI STAVBY



Stavba : ROZVOJ VODÍKOVÉ MOBILITY V OSTRAVĚ, I. ETAPA
C. SITUAČNÍ VÝKRESY

Výkres :
SITUAČNÍ VÝKRES ŠIRŠÍCH VZTAHŮ

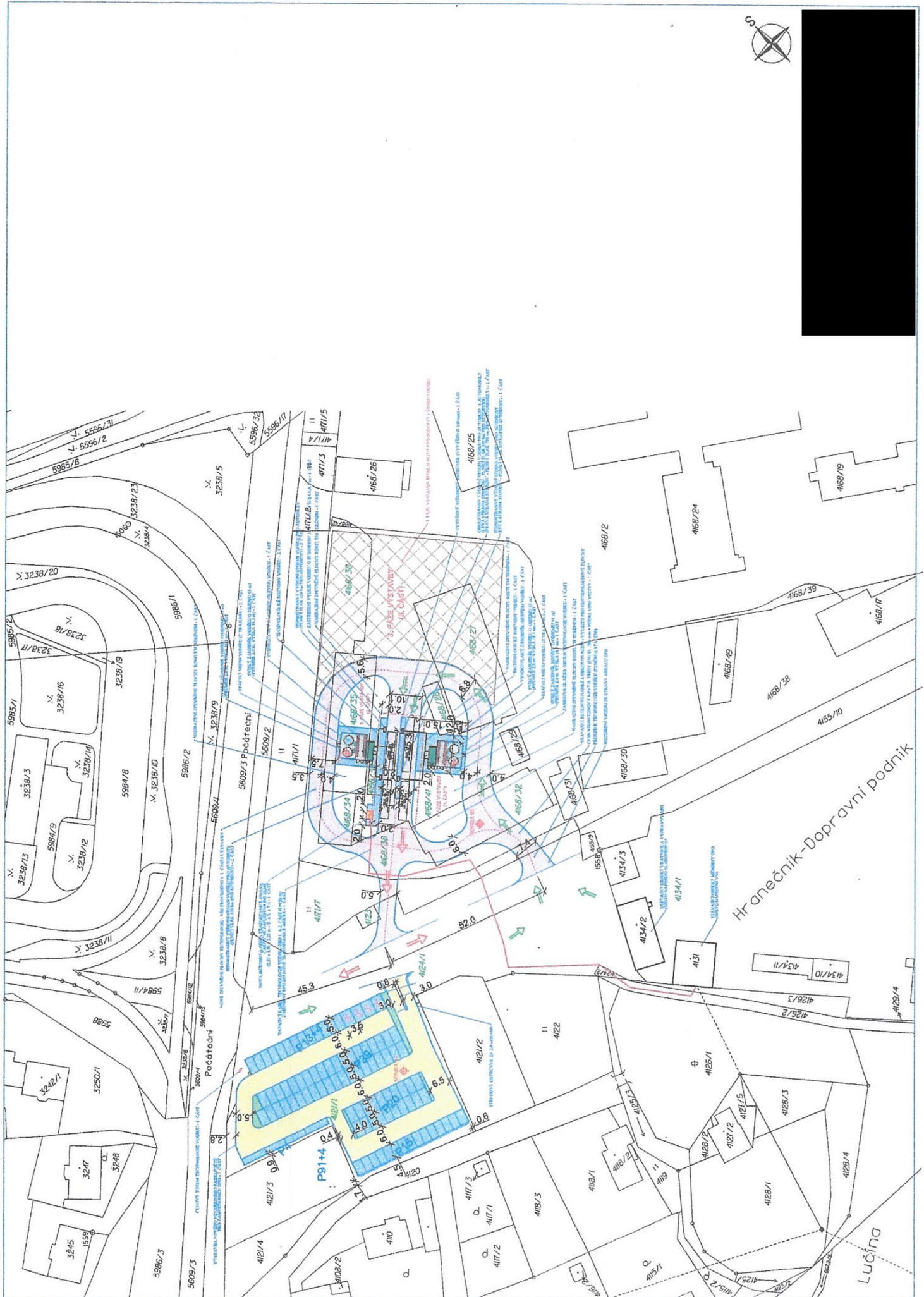
Stupeň : sp Měřítko : 1:2500

Počet A4 : 1 Výkres č. :

Datum : 11/2020

Arch. č. : A1139

C.1



Hranečník-Dopravní podnik

Lučina



Statutární město Ostrava
městský obvod Slezská Ostrava
úřad městského obvodu

Vaše značka:
Ze dne:
Čj.: SLE/18608/21/MA/Blo
Sp. zn.:

Vyřizuje: Jana Blokšová
Telefon: + 420 599 410 041
Fax:
E-mail: jbloksova@slezska.cz

Datum: 28.04.2021

Statutární město Ostrava
magistrát - úřad
ZPRACOV. DOSTLO
V. DOPOR.
29 -04- 2021
UKL. ZNAK PRÍLOHY 3 POČET LISTŮ 1
SK. ZN. SMO/227433/21/MJ/Cech
26
smoves7d2db37b

Magistrát města Ostrava
majetkový odbor
Prokešovo nám.č. 8
729 30 Ostrava

Prodej nemovitých věcí v katastrálním území Slezská Ostrava, obec Ostrava

Na základě žádosti o prodej pozemku v k. ú. Slezská Ostrava, obec Ostrava, Zastupitelstvo městského obvodu Slezská Ostrava na svém 15. zasedání dne 22.04.2021 pod číslem usnesení 0337/ZMOB-Sle/1822/15

1. vydává souhlas

k záměru města prodat část pozemku parc. č. 4121/1, orná půda, v k. ú. Slezská Ostrava, obec Ostrava, o výměře 2 565 m², která je vymezena geometrickým plánem č. 4548-39/2021 ze dne 10.03.2021 a v něm označena nově jako:

- pozemek parc. č. 4121/1, orná půda, v k. ú. Slezská Ostrava, obec Ostrava, o výměře 2 488 m²,

dle důvodové zprávy a přílohy předloženého materiálu;

Důvodová zpráva:

Pozemek parc. č. 4121/1 v k. ú. Slezská Ostrava, obec Ostrava, se nachází u ulice Počáteční.

O předmětnou část pozemku požádala v zastoupení Dopravního podniku Ostrava, a.s., IČO: 619 74 757 společnost IGEA s.r.o., IČO: 465 80 514 z důvodu vypracování dokumentace, vč. příslušné inženýrské činnosti spojené s projektovou dokumentací pro společné povolení, resp. pro územní řízení stavby s názvem "Rozvoj vodíkové mobility v Ostravě, 1. etapa". Předmětný pozemek má zájem nabýt DPO z důvodu vybudování parkoviště pro své zaměstnance. Žádost je k nahlédnutí na odboru majetkovém.

Odbor majetkový nechal vyhotovit GP č. 4548-39/2021 ze dne 10.03.2021, kterým došlo k rozdělení pozemku parc. č. 4121/1 o celkové výměře 2 565 m² a to na pozemky parc. č. 4121/1 o výměře 2 488 m², a nově označený pozemek parc. č. 4121/5 o výměře 77 m² všechny v k. ú. Slezská Ostrava, obec Ostrava, a to z důvodu umístění komunikace, která se nachází na části pozemku parc. č. 4121/1, který je nově označen jako pozemek parc. č. 4121/5 všechny v k. ú. Slezská Ostrava, obec Ostrava.

O tomto návrhu usnesení je zastupitelstvo městského obvodu oprávněno rozhodnout dle čl. 7 odst. 3 písm. b) OZV statutárního města Ostrava č. 14/2013, Statut města Ostravy, ve znění pozdějších změn a doplňků.

Žádáme o projednání záměru prodeje v zastupitelstvu města.

S přáním hezkého dne

Ing. Daniela Lukavcová
vedoucí odboru majetkového

Přílohy:

- usnesení
- žádost
- vyjádření správců inženýrských sítí
- geometrický plán





Statutární město Ostrava
městský obvod Slezská Ostrava
úřad městského obvodu

Vaše značka: SMO/012952/21/MJ/KOZ

Ze dne:

Čj.: SLE/07821/21/MA/Blo

Sp. zn.:

Vyřizuje: Jana Blokšová

Telefon: + 420 599 410 041

Fax:

E-mail: jbloksova@slezska.cz

Datum: 17.02.2021

Magistrát města Ostravy

majetkový odbor

Prokešovo nám. č. 8

729 30 Ostrava

Stanovisko

na základě vaší žádosti o stanovisko k žádosti společnosti IGEA, s.r.o., Na Valše 47/3, Přívoz, 702 00 Ostrava, IČO 465 80 514, o prodej pozemku v katastrálním území Slezská Ostrava, obec Ostrava, Rada městského obvodu Slezská Ostrava dne 17.02.2021 pod číslem usnesení 3073/RMOB-Sle/1822/66

vydala

kladné stanovisko

k prodeji pozemku parc. č. 4123, ostatní plocha, jiná plocha, o výměře 31 m² v katastrálním území Slezská Ostrava, obec Ostrava,
dle důvodové zprávy a přílohy předloženého materiálu

Důvodová zpráva:

Odbor majetkový magistrátu nás požádal o stanovisko k žádosti společnosti IGEA s.r.o., o prodej pozemku parc. č. 4123 v katastrálním území Slezská Ostrava. Jedná se o pozemek nesevěřený městskému obvodu.

Pozemek se nachází u ulice Počáteční. Společnost IGEA s.r.o. zastupuje stavebníka Dopravní podnik Ostrava, a.s. ve věci vypracování dokumentace vč. příslušné inženýrské činnosti spojené s projektovou dokumentací pro společné povolení, resp. pro územní řízení stavby s názvem "Rozvoj vodíkové mobility v Ostravě, 1. etapa".

Předmětný pozemek má zájem nabýt DPO z důvodu umístění výjezdu z veřejné vodíkové stanice.

Komise doporučila radě vydání kladného stanoviska k záměru prodeje pozemku, nesevěřeného městskému obvodu, parc. č. 4123 v katastrálním území Slezská Ostrava.

Dle čl. 37 odst. 2 OZV statutárního města Ostrava č. 14/2013, Statut města Ostravy, ve znění pozdějších změn a doplňků, požádá-li orgán města některý z orgánů městského obvodu o vyjádření souhlasu, či nesouhlasu nebo o stanovisko k určité záležitosti týkající se městského obvodu a spadající do samostatné působnosti města, je tento orgán městského obvodu povinen bez zbytečného odkladu souhlas, či nesouhlas vyjádřit nebo stanovisko zaujmout.

S přáním hezkého dne

Ing. Daniela Lukavcová
vedoucí odboru majetkového

Přílohy:

- usnesení