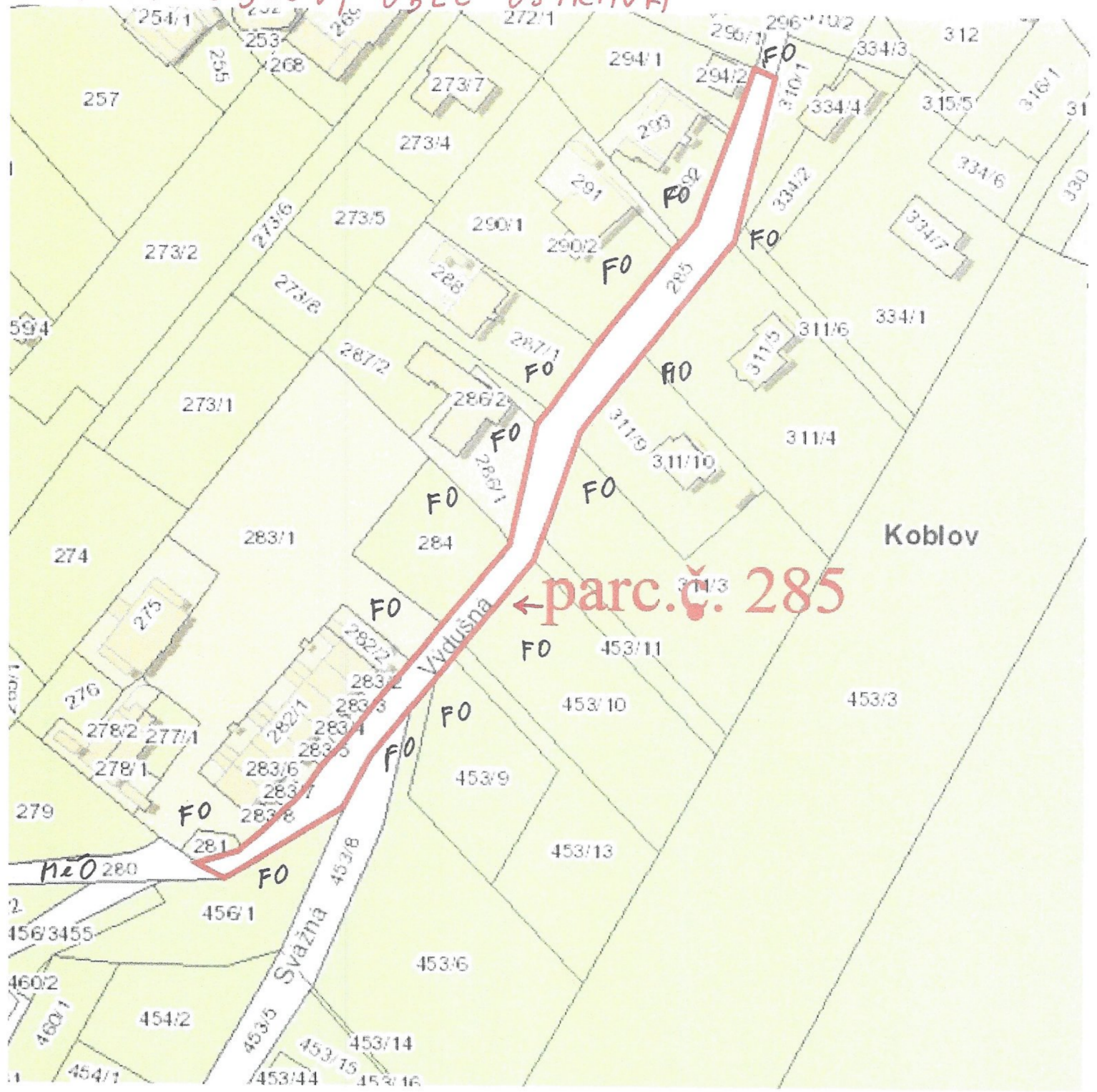


K. Ú. KOBLOV, OBEC OSTRAVA



← parc. č. 285

112

VÝKAZ DOSAVADNÍHO A NOVÉHO STAVU ÚDAJŮ KATASTRU NEMOVITOSTÍ

Dosavadní stav				Nový stav											
Označení pozemku parc. číslem	Výměra parcely		Druh pozemku Způsob využití	Označení pozemku parc. číslem	Výměra parcely		Druh pozemku Způsob využití	Typ stavby Způsob využití	Způsob určení výměr	Porovnání se stavem evidence právních vztahů					
	ha	m ²			ha	m ²				Díl přechází z pozemku označeného v katastru nemovitostí		Číslo listu vlastnictví	Výměra dílu		Označení dílu
										dřívejší poz. evidenci			ha	m ²	
285	*1)	17	54	285/1	16	97	ostat.pl. ostat.komunikace		2	285	108	16	97		
				285/2		58	ostat.pl. ostat.komunikace		2	285	108		58		
296	*2)	1	58	296/1		14	ostat.pl. ostat.komunikace		2	296	121		14		
				296/2	1	45	ostat.pl. ostat.komunikace		2	296	121	1	45		
		19	12			19									

*1) Rozdíl +1 m2 vznikly zaokrouhlením výměr (bod 14.6 přílohy katastrální vyhlášky) u dosavadní parcely č.285


*2) Rozdíl +1 m2 vznikly zaokrouhlením výměr (bod 14.6 přílohy katastrální vyhlášky) u dosavadní parcely č.296

Seznam souřadnic (S-JTSK)

Číslo bodu	Souřadnice pro zápis do KN		Souřadnice určené měřením		Kód kv.	Y	X	Poznámka
	Y	X	Y	X				
k.ú. Koblův (667366)								
676-58	470433.85	1097303.18	3	470433.09	1097302.79			značka sprejem
676-122	470442.71	1097335.92	3	470441.80	1097335.33			sloupek plotu
676-144	470448.34	1097351.51	3	470447.42	1097351.41			sloupek plotu
676-180	470459.44	1097376.36	3	470458.52	1097376.02			roh zídky
677-214	470438.00	1097337.77	3	470437.13	1097337.99			značka sprejem
1	470445.96	1097352.35	4	470445.05	1097351.99			značka sprejem
2	470451.46	1097367.54	4	470450.50	1097367.20			značka sprejem
3	470458.28	1097377.30	4	470457.29	1097376.98			značka sprejem
4	470441.28	1097336.48	4	470440.39	1097335.99			dřevěný kolík
5	470438.88	1097327.07	4	470438.04	1097326.69			dřevěný kolík
6	470440.22	1097326.72	4	470439.36	1097326.36			dřevěný kolík

Poznámky:

K.ú. Koblův je poddolované území dle §95 katastrální vyhlášky.
Dočasná stabilizace dle §91 odst.6 katastrální vyhlášky.

GEOMETRICKÝ PLÁN pro rozdělení pozemků	Geometrický plán ověřil úředně oprávněný zeměměřický inženýr:		Státní opověřil úředně oprávněný zeměměřický inženýr:	
	Jméno, příjmení:		Jméno, příjmení:	
	Číslo položky seznamu úředně oprávněných zeměměřických inženýrů:	1701/1997	Číslo položky seznamu úředně oprávněných zeměměřických inženýrů:	1701/1997
	Dne:	1. 9. 2020	Dne:	4. 9. 2020
	Náležitostmi a přesností odpovídá právním předpisům.		Číslo:	492/2020
	Tento stejnopis odpovídá geometrickému plánu v elektronické podobě uloženému v dokumentaci katastrálního úřadu.			
Vyhotovitel: GAKO-Oblouk s.r.o. Hasičská 551/52 Ostrava-Hrabůvka, 70030	Katastrální úřad souhlasí s obřadním parcel.		Ověření stejnopisu geometrického plánu v listinné podobě	
Číslo plánu: 1384-175/2020	KÚ pro Moravskoslezský kraj PGP-2278/2020-807 2020.09.04 09:20:04 CEST			
Okres: Ostrava-město				
Obec: Ostrava				
Kat. území: Koblův				
Mapový list: Bohumín 8-8/42	Dosevďním vlastníkům pozemků byla poskytnuta možnost seznámit se v terénu s průběhem navrhovaných nových hranic, které byly označeny předepsaným způsobem viz Seznam souřadnic			



Statutární město Ostrava
městský obvod Slezská Ostrava
úřad městského obvodu

Magistrát města Ostravy

- 2 -07- 2018

PODATELNA!!!

1/4

Vaše značka:

Ze dne:

Čj.: SLE/22571/18/MS/Lu

Sp. zn.:

Vyřizuje: Ing. Daniela Lukavcová

Telefon: + 420 599 410 062

Fax:

E-mail: dlukavcova@slezska.cz

Datum: 25. 06. 2018

Statutární město Ostrava

majetkový odbor

Prokešovo nám.č. 8

729 30 Ostrava

SMO/356730/18



snoves6b503:17

MAGISTRÁT MĚSTA OSTRAVA odbor majetkový Dokl. - 2 -07- 2018 Č. j.: SMO/356730/18 Přílohy:	Č. dopor. Zpracov. KOV Úkl. znak K
---	--

Žádost o výkup pozemků v k.ú. Koblov

Rada městského obvodu Slezská Ostrava

1) **žádá** radu města o zajištění výkupu pozemků pod místní komunikací - ulicí Výdušná v k.ú. Koblov, obec Ostrava, konkrétně:

a) pozemku p.č. 285, ostatní plocha, ostatní komunikace, o výměře 1754 m², v k.ú. Koblov, obec Ostrava, od jeho spoluvlastníků, tj. osob zapsaných na listu vlastnictví č. 108 pro k.ú. Koblov, obec Ostrava;

b) pozemku p.č. 296, ostatní plocha, ostatní komunikace, o výměře 158 m², v k.ú. Koblov, obec Ostrava, od vlastníka:



e) části pozemku p.č. 482, ostatní plocha, ostatní komunikace, o výměře 717 m², v k.ú. Koblov, obec Ostrava, vymezené geometrickým plánem č. 1304-60/2018 ze dne 27.04.2018 pro rozdělení tohoto pozemku a označené v něm takto:

- pozemek p.č. 482/2, ostatní plocha, ostatní komunikace, o výměře 294 m², v k.ú. Koblov, obec Ostrava,

od vlastníka:



dle důvodové zprávy a přílohy předloženého materiálu;

2) vydává

kladné stanovisko ke svěřeni nemovitých věcí dle bodu 1 tohoto usnesení do správy městského obvodu v případě, že je statutární město Ostrava nabude do svého vlastnictví.

Důvodová zpráva:

Odbor technické správy komunikací, zeleně a hřbitovů požádal o zajištění majetkového vypořádání pozemků pod místní komunikací ul. Výdušná v k.ú. Koblov, obec Ostrava.

V současné době je předmětná místní komunikace v havarijním stavu. Živičný povrch je rozdrolený. Z důvodu absence řádných konstrukčních vrstev není vozovka dostatečně únosná. Chybí odvodnění i výhybny.

Jelikož opravu místní komunikace nelze realizovat v rámci běžné údržby, byl odbor ROaVZ požádán o zajištění zpracování projektové dokumentace na celkovou rekonstrukci místní komunikace s názvem "Ul. Výdušná, k.ú. Koblov".

Část místní komunikace se však nachází na pozemcích cizích vlastníků - p.č.: 285, 296 a 482. Ostatní pozemky p.č.: 2033, 297/1, 281, 280, na nichž se tato místní komunikace nachází, jsou ve vlastnictví SMO. Majetkové vypořádání dotčených pozemků je nutné pro zdárný průběh stavebního řízení na výše uvedené akci.

V dané lokalitě se plánuje rozšíření obytné zástavby a současný technický stav místní komunikace je nevyhovující.


Městský obvod Slezská Ostrava nedisponuje v rozpočtu požadovanou částkou, proto žádá radu města o zajištění výkupu pozemků pod místní komunikací.

Dle čl. 7 odst. 9 písm. v) OZV statutárního města Ostrava č. 14/2013, Statut města Ostravy, ve znění pozdějších změn a doplňků, rada městského obvodu zabezpečuje dle § 102 odst. 3 zákona o obcích rozhodování o dalších věcech, které jsou statutem svěřeny do samostatné působnosti městských obvodů.

S žádostí o výkup pozemků pod ulicí Výdušná v k.ú. Koblov souhlasila Rada městského obvodu Slezská Ostrava, usnesení č. 4821/RMOB-Sle/1418/84 ze dne 13. 06. 2018.

S pozdravem

STATUTÁRNÍ
MĚSTO OSTRAVA
Městský obvod Slezská Ostrava
- 09 -


MVDr. Barbora Jelonková
starostka městského obvodu Slezská Ostrava

Přílohy:

Viz text

Výpis usnesení RMOB