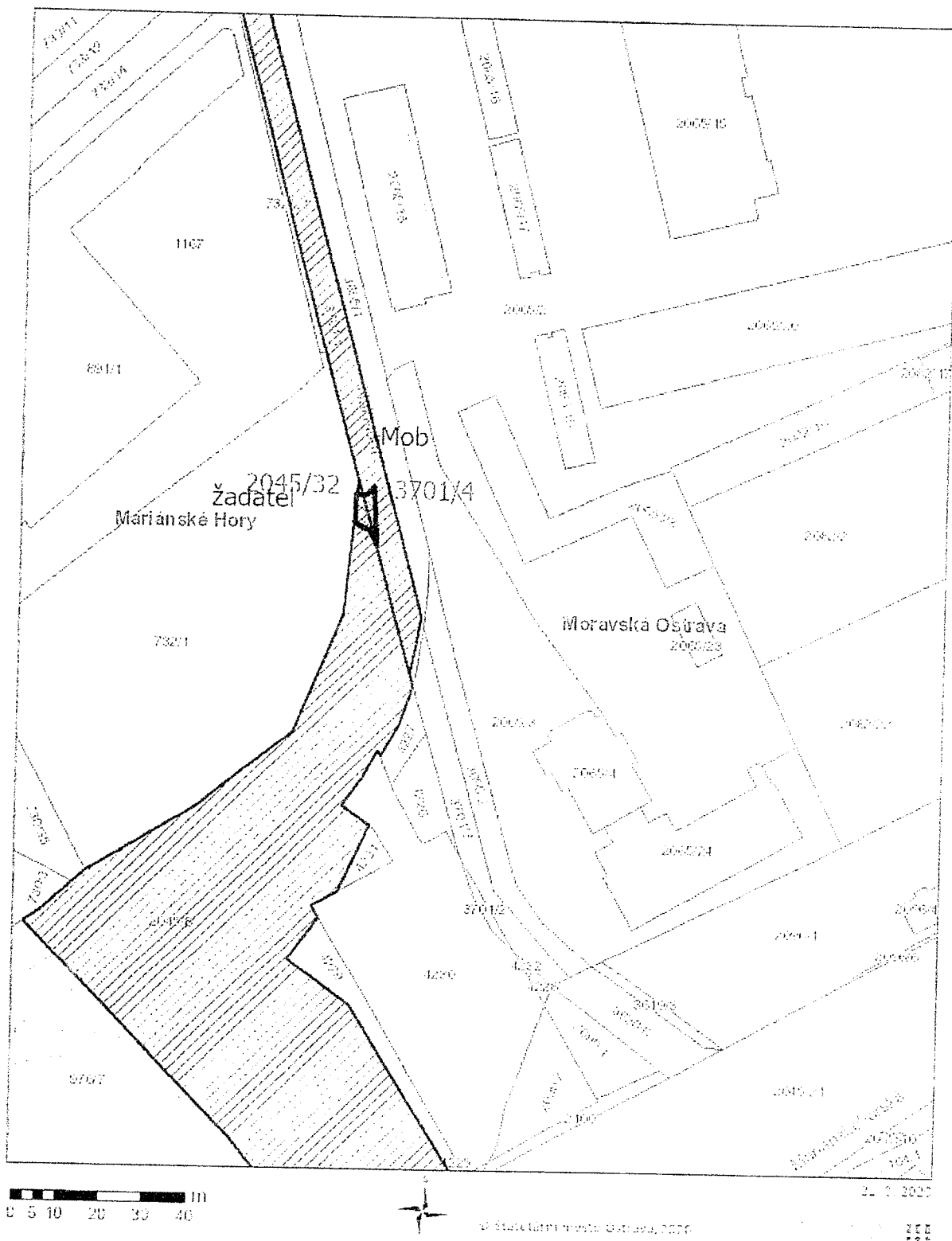




K.Ú. MORAVSKÁ OSTRAVA, ČÁST POZEMKU PARC. Č. 2048/8 A 3701/1



112

K.Ú. MORAVSKÁ OSTRAVA, ČÁST POZEMKU PARC. Č. 2048/8 A 3701/1



Státní úřad pro zeměměřičství a katastrální úřad, Ostrava, 2020

OSTRAVA



1/3

ADVOKÁTNÍ KANCELÁŘ

██████████ advokát
██████████ advokátní koncipient

telefon: ██████████
e-mail: ██████████

SMO/399524/20



stoves7729495b

Magistrát města Ostravy

31 -07- 2020

PODATELNA!!!

Statutární město Ostrava		
Magistrát - odbor majetkový		
PRÁCOV. T10	DOJEZD 31 -07- 2020	C. DOPOR.
POČET LISTU	1	POČET LISTU
SMO/399524/20/48		

NAŠE ZNAČKA (uveďte v odpovědi):

VAŠE ZNAČKA:

Magistrát města Ostrava
Odbor majetkový
Oddělení evidence a převodu nemovitostí
Prokešovo náměstí 8
729 30 Ostrava
Bc. Marie Kučínská, MPA, vedoucí oddělení

Vlašské Meziříčí, dne 30. července 2020

Věc: Geometrický plán

V právní věci pana ██████████, datum narození ██████████ trvale bytem ██████████, ██████████, navazuji na naši žádost o odkup pozemku ze dne 13. 2. 2020 a v příloze předkládám v originálu geometrický plán vyhotovitele GEODAK s.r.o., číslo plánu 6184-P04/2020.



Podávám tuto zprávu a zůstávám s pozdravem

██████████, advokát

Příloha: GP dle textu



VÝKAZ DOSAVADNÍHO A NOVÉHO STAVU ÚDAJŮ KATASTRU NEMOVITOSTÍ														
Dosavadní stav				Nový stav										
Označení pozemku parc. číslem	Výměra parcely		Druh pozemku Způsob využití	Označení pozemku parc. číslem	Výměra parcely		Druh pozemku Způsob využití	Typ stavby	Způsob využití	Způsob určení výměr	Porovnání se stavem evidence právních vztahů			
	ha	m ²			ha	m ²					Díl přechází z pozemku označeného v katastru nemovitostí	Číslo listu vlastnictví	Výměra dílu	
2045/8	1	92 53	ostat. pl. ostat. komunikace	2045/8	1	92 10	ostat. pl. ostat. komunikace			0	2045/8	2577	1	92 10
				2045/32		37	ostat. pl. ostat. komunikace		0	2045/8	2577		37	
				2045/33		6	ostat. pl. ostat. komunikace		0	2045/8	2577		6	
3701/1	14	64	ostat. pl. ostat. komunikace	3701/1		14 49	ostat. pl. ostat. komunikace			0	3701/1	3000	14	49
				3701/4		15	ostat. pl. ostat. komunikace		0	3701/1	3000		15	
	2	07 17			2	07 17								

GEOMETRICKÝ PLÁN pro rozdělení pozemku	Geometrický plán ověřil úředně oprávněný zeměměřický inženýr:		Stejnopis ověřil úředně oprávněný zeměměřický inženýr:		
	Jméno, příjmení: [redacted]		Jméno, příjmení: [redacted]		
	Číslo položky seznamu úředně oprávněných zeměměřických inženýrů: 1863/99		Číslo položky seznamu úředně oprávněných zeměměřických inženýrů: 1863/99		
	Dne 14. července 2020 Číslo 153/2020		Dne 21. 7. 2020 Číslo 153/2020		
Nálezitostmi a přesností odpovídá právním předpisům		Tento stejnopis odpovídá geometrickému plánu v elektronické podobě uloženému v dokumentaci katastrálního úřadu.			
Vyhotovitel: Geodak s.r.o., Krmelínská 344/306 Ostrava-Nová Bělá, 724 00 ICO 25397176 		Katastrální úřad souhlasí s očíslováním parcel. KÚ pro Moravskoslezský kraj KP Ostrava Ing. Petr Vladyka PGP-1790/2020-807 2020.07.21 11:06:00 CEST		Ověření stejnopisu geometrického plánu v listinné podobě. 	
Číslo plánu: 6184-P04/2020 Okres: Ostrava-město Obec: Ostrava Kat. území: Moravská Ostrava Mapový list: Ostrava 8-0/13 Dosavadním vlastníkům pozemku byla poskytnuta možnost seznámit se v terénu s průběhem navrhovaných nových hranic, které byly označeny předepsaným způsobem. obrubník					

891/1

1167

Seznam souřadnic (S-JTSK)

Číslo bodu	Souřadnice pro zápis do KN		Kód kv.	Souřadnice určené měřením		Poznámka
	Y	X		Y	X	
k.ú. Moravské Cstava (713520)						
5595-2886	472334.36	1100755.26	7	472334.33	1100754.74	značka v as ²
1	472345.75	1100733.20	8	472345.71	1100732.69	obruba
2	472345.01	1100733.27	4	472344.98	1100732.76	obruba
3	472341.50	1100735.10	4	472341.46	1100734.59	obruba
4	472339.13	1100738.40	8	472339.08	1100737.89	obruba
5	472341.00	1100723.41	4	472340.96	1100722.90	obruba
6	472342.24	1100724.98	4	472342.20	1100724.48	obruba
7	472342.89	1100725.10	8	472342.86	1100724.59	obruba
8	472345.05	1100725.50	8	472345.00	1100724.99	obruba
k.ú. Mariánské Hory (713830)						
24-332	472347.32	1100750.27	8	472347.29	1100749.76	oč.č.kolík
24-333	472344.49	1100719.43	8	472344.46	1100718.93	oč.č.kolík

Poznámka: k.ú. podsolevočno



snoves773bca9!



Statutární město Ostrava
městský obvod Moravská Ostrava a Přívoz
úřad městského obvodu

Vaše značka:
Ze dne:
Č. j.: MOaP/083537/20/OM/Slow
Sp. zn.:

Vyřizuje: Dagmar Slowiaczková
Telefon: 599 442 881
Fax:
E-mail: dslowiaczkova@moap.ostrava.cz

Datum: 12.11.2020



ov41es7737099

Statutární město Ostrava
Odbor majetkový

Prokešovo náměstí 1803/8
702 00 Ostrava

Statutární město Ostrava
magistrát - odbor majetkový

ZPRÁVY:	ROČNÍ	C. DOPOR.
TOS,	20 -11- 2020	
URL ZNAK	PRŮJEM	POČET LISTŮ
	2	1
SK. ZN. V LH.	C. J.	
	510/666 113/20	

Stanovisko k prodeji části pozemku parc. č. 2045/8 v k. ú. Moravská Ostrava, obec Ostrava

Sdělujeme Vám, že Rada městského obvodu Moravská Ostrava a Přívoz na své schůzi dne 2. 11. 2020 rozhodla usnesením č. 2402/RMOB1822/38/20 vydat **nesouhlasné stanovisko** k záměru města prodat část pozemku parc. č. 2045/8 ostatní plocha, ostatní komunikace o výměře 37 m² oddělenou geometrickým plánem č. 6184-P04/2020 a nově označenou jako pozemek parc. č. 2045/32 v k. ú. Moravská Ostrava, obec Ostrava, nesvěřený městskému obvodu Moravská Ostrava a Přívoz. Důvod nesouhlasného stanoviska vyplývá z důvodové zprávy materiálu.

Žádost o stanovisko k prodeji části pozemku parc. č. 3701/1 ve vlastnictví města Ostravy, svěřeného do správy městskému obvodu Moravská Ostrava a Přívoz, k. ú. Moravská Ostrava, obec Ostrava, projedná zastupitelstvo městského obvodu na jednání dne 14. 12. 2020. O jeho rozhodnutí budete informováni.

Jana Pánková
vedoucí oddělení evidence majetku
pověřena zastupováním funkce
vedoucího odboru majetkového

Příloha

Usnesení č. 2402/RMOB1822/38/20 ze dne 2. 11. 2020, důvodová zpráva