


3/1

3/2

Statutární město Ostrava - Magistrát města Ostravy



k.ú. Moravská Ostrava, část pozemku parc. č. 2202/49



Statutární město Ostrava
městský obvod Moravská Ostrava a Přívoz
úřad městského obvodu

3/3

Žádos

Žádost

o koupi nemovité věci (nemovitých věcí)

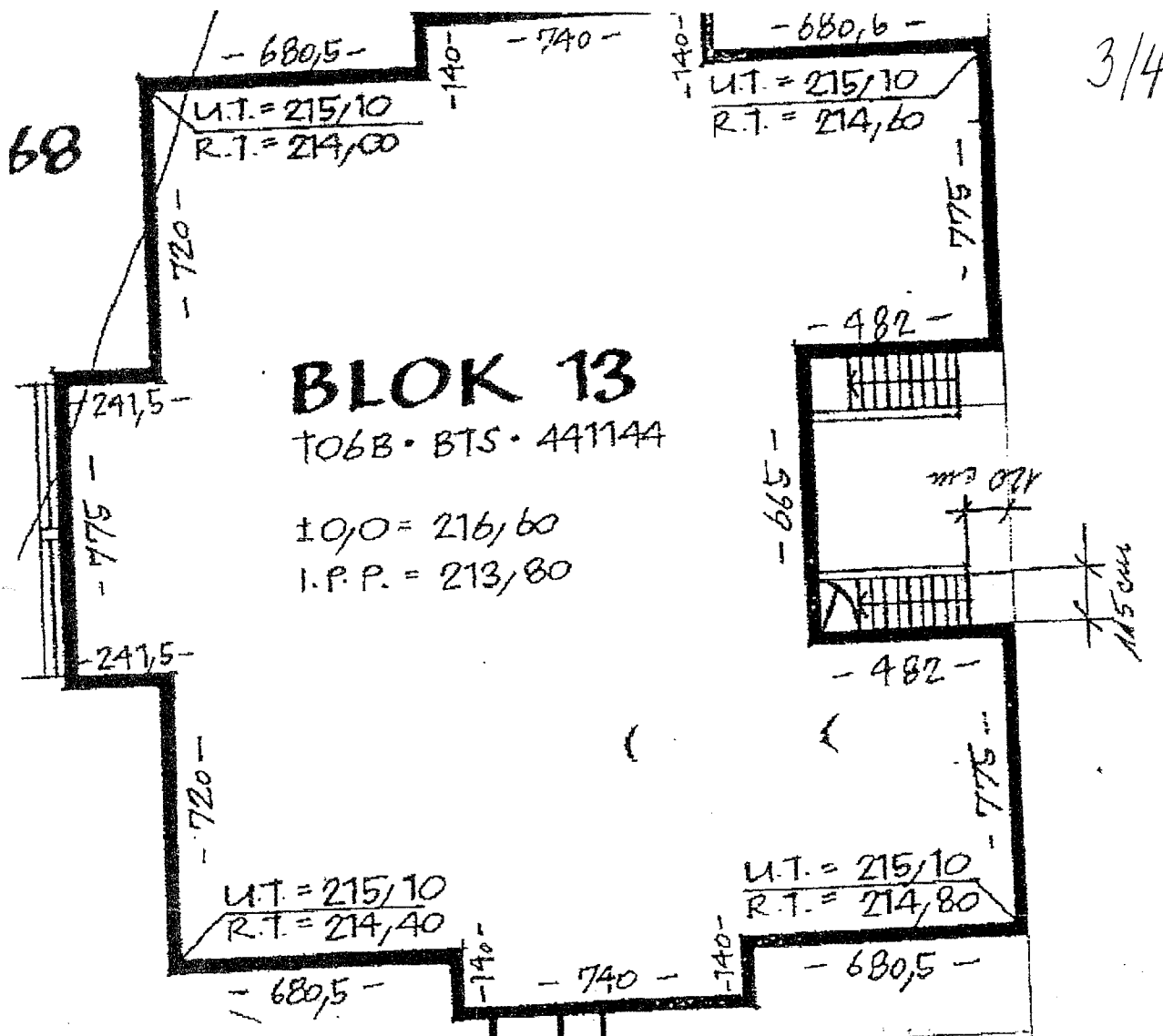
ÚŘAD MĚSTSKÉHO OBVODU MORAVSKÁ OSTRAVA A PŘÍVOZ		Číslo dopor.
Doslo 23-10-2019	Číslo účtu	Čer.
Č.Ú. HOP/076724/19	Ukl. znak	
Poč. listů: 1 Příj. 1		

I. Žadatel

Jméno:		Příjmení:		Titul:
Datum narození:				
Název společnosti:	BYTOVÉ DRUŽSTVO HORNOPOLNÍ 2833/53			ič: 2683368
Právní forma:	<input checked="" type="checkbox"/> právnická osoba <input type="checkbox"/> fyzická osoba <input type="checkbox"/> fyzická osoba podnikající			
Adresa trvalého pobytu/sídlo společnosti				
Ulice, č.p.:		Město:		PSČ:
Kontakt				
Telefon:		E-mail:		
Osoba jednající za společnost				
Jméno:		Příjmení:		Titul:
Telefon:		E-mail:		

II. Předmět žádosti

Žádost o koupi:	
Pozemku/části (parc.č., p.p.č., p.č.st.):	2202/49
Budovy č.p. na pozemku:	2833/53
Katastrální území:	MORAVSKÁ OSTRAVA
Lokalita (ulice):	HORNOPOLNÍ 53
Koupě za účelem:	PRODLOUŽENÍ SCHODIŠTĚ
Navrhovaná cena:	



VÝKAZ DOSAVIDNÍHO A NOVÉHO STAVU ÚDAJŮ KATASTRU NEMOVITOSTÍ															
Dosavidní stav					Nový stav										
Označení pozemku parc. číslem	Výměra parcely		Druh pozemku	Způsob využití	Označení pozemku parc. číslem	Výměra parcely		Druh pozemku	Typ stavby	Způsob využití	Způsob určení výměr	Porovnání se stavem evidence právních vztahů			
												Díl přechází z pozemku označeného v		Číslo listu vlastnictví	Výměra dílu
	ha	m ²	katastru nemovitostí	dřívejší poz. evidenci		ha	m ²								
2202/49	*1)	2 71 25	ostat. pl. zelen		2202/49	2 71 19	ostat. pl. zelen				2	2202/49	3000	2 71 19	
		2202/190			5	ostat. pl. zelen						2202/49		3000	
		2 71 25				2 71 24									

*1) Rozdíl -1 m2 vznikly zaokrouhlením výměr (bod 14.6 přílohy katastrální vyhlášky) u dosavidní parcely č.2202/49

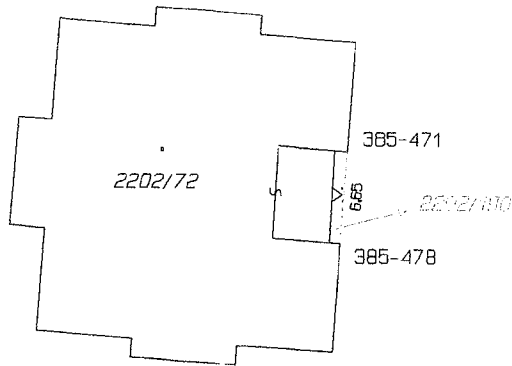
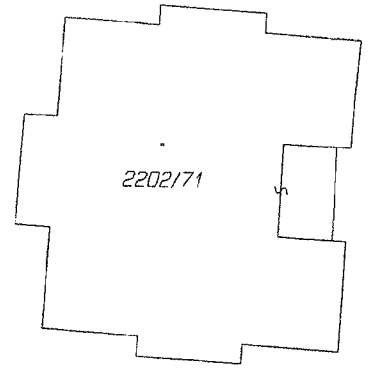
Seznam souřadnic (S-JTSK)
 Číslo bodu Souřadnice pro zápis do KN
 Y X Kód kv. Poznámka

385-471	472026.96	1100869.46	3	roh budovy
385-478	472027.40	1100876.04	3	roh budovy

GEOMETRICKÝ PLÁN pro rozdělení pozemku	Geometrický plán ověřil úředně oprávněný zeměměřický inženýr:	Stojinopis ověřil úředně oprávněný zeměměřický inženýr:
	Jméno, příjmení: XXXXXXXXXX	Jméno, příjmení: XXXXXXXXXX
	Číslo položky seznamu úředně oprávněných zeměměřických inženýrů: 1755/98	Číslo položky seznamu úředně oprávněných zeměměřických inženýrů: 1755/98
	Dne: 14.2020 Číslo: 85/2020	Dne: 7.4.2020 Číslo: 100/2020
Náležitosti a přesnost odpovídá právním předpisům.		Tento stojinopis odpovídá geometrickému plánu v elektronické podobě uloženému v dokumentaci katastrálního úřadu.
Vyhotavitel: RSM GEODATA s.r.o. Vítkovická 3276/2a, Ostrava IČ 27794962	Katastrální úřad souhlasí s účelovým parcel.	
Číslo plánu: 6153-53/2020 Okres: Ostrava-město Obec: Ostrava Kat. území: Moravská Ostrava Mapový list: Ostrava B-0/13 Dosavidním vlastníkům pozemků byla poskytnuta možnost seznámit se v terénu s průběhem navrhovaných nových hranic které byly označeny předepsaným způsobem viz seznam souřadnic	Ověření stojinopisu geometrického plánu v listinné podobě.	
	KÚ pro Moravskoslezský kraj KP Ostrava Ing. Lenka Poštulková PGP-856/2020-807 2020.04.07 11:08:19 CEST	

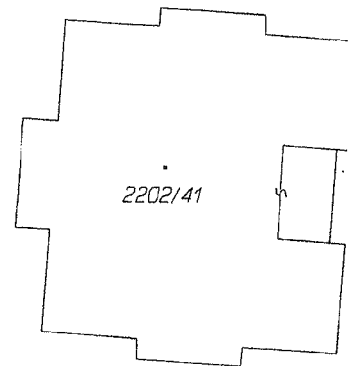
2260/2


v.
2202/49



2202/50

v.
2202/1





smoves7735c3f3



Město Ostrava

městský obvod Moravská Ostrava a Přívoz
úřad městského obvodu

ov41es7735cd88

3/7

Statutární město Ostrava DS

magistrát - odbor majetkový

ZPRACOV.	POSLO	C. DOPOR.
TOŠ.	- 3 -03- 2020	
UKL. ZNAK	PŘÍLOHY 10	POČET LISTU 1
SK. ZN. / LH.	C. J. SMO/125324/20	

Vaše značka:

Ze dne:

Č. j.: MOaP/016981/20/OM/Čer

Sp. zn.:

Vyřizuje: Eva Červenková

Telefon: 599 442 875

E-mail: cervenkova@moap.ostrava.cz

Datum: 2. 3. 2020

Statutární město Ostrava
odbor majetkovýProkešovo náměstí 1803/8
702 00 Ostrava**Sdělení stanoviska k záměru města prodat část pozemku**

Sděluje Vám, že Zastupitelstvo městského obvodu Moravská Ostrava a Přívoz na svém zasedání dne 24.2.2020 vydalo usnesením č. 0222/ZMOb1822/9/20 souhlasné stanovisko k záměru města prodat část pozemku parc. č. 2202/49 ostatní plocha, zeleň v k. ú. Moravská Ostrava, obec Ostrava, ve vlastnictví statutárního města Ostrava, svěřeného městskému obvodu Moravská Ostrava a Přívoz o výměře cca 8 m².

Podnětem k projednání byla žádost Bytového družstva Hornopolní 53, se sídlem Hornopolní 2833/53, Moravská Ostrava, 702 00 Ostrava, Identifikační číslo: 268 33 689.

Přílohou zasíláme žádost společnosti, usnesení, materiál, fotodokumentaci, vyjádření k existenci inženýrských sítí společností GasNet, s.r.o., ČEZ Distribuce, a. s., Veolia Průmyslové služby ČR, a.s., Veolia Energie ČR, a.s., Česká telekomunikační infrastruktura a.s., Ostravské vodárny a kanalizace a.s. Dále informujeme, že geometrické zaměření bude doručeno dodatečně.

Žádáme Vás o předložení výše uvedeného stanoviska orgánům města.

Jana Pánková
vedoucí oddělení evidence majetku
pověřena zastupováním funkce vedoucího
odboru majetkového

Za správnost vyhotovení: Eva Červenková

Příloha: dle textu