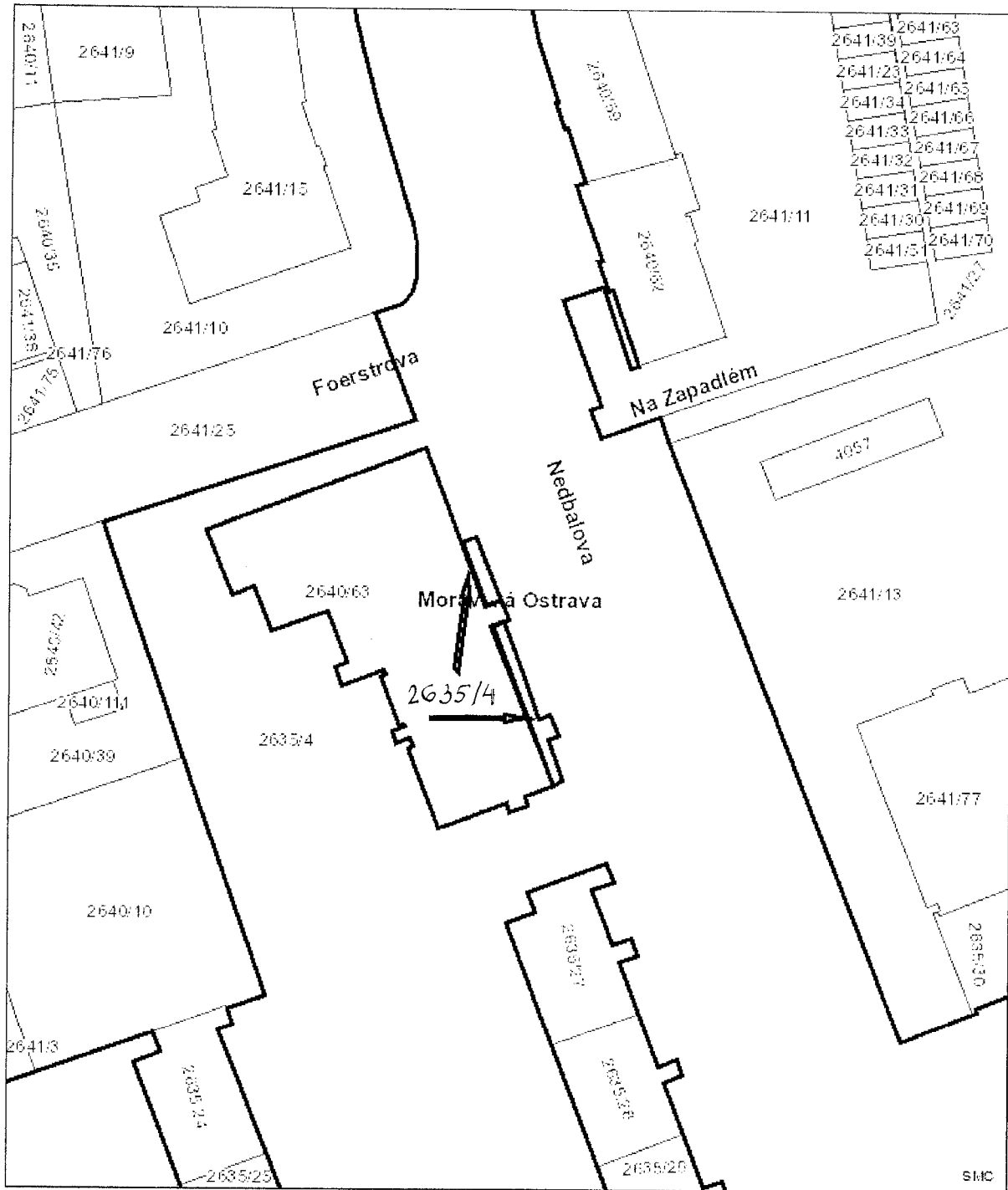


**k.ú. Moravská Ostrava, část pozemku parc.č. 2635/4**




22. July 2020

1:535



Statutární město Ostrava, 2020

k.ú. Moravská Ostrava, část pozemku parc.č. 2635/4



22. July 2020

1:535



© Statutární město Ostrava, 2020

## Žádost

o koupi nemovitosti(i)

### I. Žadatel

Jméno:	[REDACTED]	Příjmení:	[REDACTED]	Třídil:	[REDACTED]
Datum narození:	[REDACTED]				
Název společnosti:	-			IČ:	-
Právní forma:	<input type="checkbox"/> právnická osoba <input checked="" type="checkbox"/> fyzická osoba <input type="checkbox"/> fyzická osoba podnikající				
Adresa trvalého pobytu/sídlo společnosti					
Ulice, č.p.:	[REDACTED]	Město:	[REDACTED]	PSČ:	[REDACTED]
Kontakt					
Telefon:	[REDACTED]	E-mail:	[REDACTED]		[REDACTED]
Osoba jednající za společnost					
Jméno:	[REDACTED]	Příjmení:	[REDACTED]	Třídil:	[REDACTED]
Telefon:	[REDACTED]	E-mail:	[REDACTED]		[REDACTED]

### II. Předmět žádosti

Žádost o koupi.	
Pozemku/části (parc.č., p.p.č., p.č.st.):	2635/4, část o výměře 5 m <sup>2</sup> a část o výměře 7 m <sup>2</sup>
Budovy č.p. na pozemku:	-
Katastrální území:	Moravská Ostrava
Lokalita (ulice):	Nedbalova
Koupě za účelem:	Přístup k nemovité věci, tj. ke stavbě č. p. 2306.
Navrhovaná cena:	

#### Přílohy:

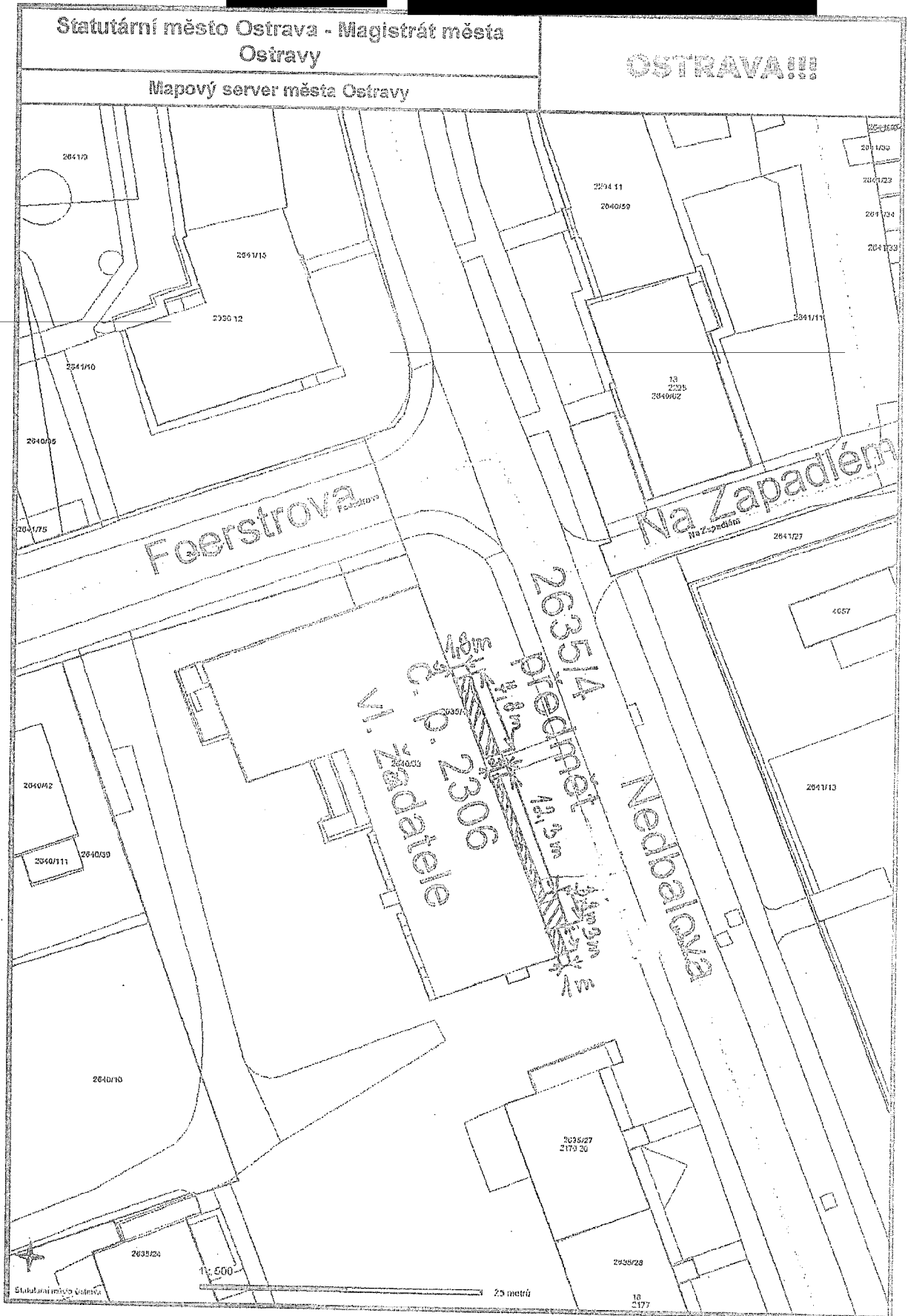
- Snímek katastrální mapy (se zákresem požadované části pozemku),
- Pověření osoby jednající za žadatele.

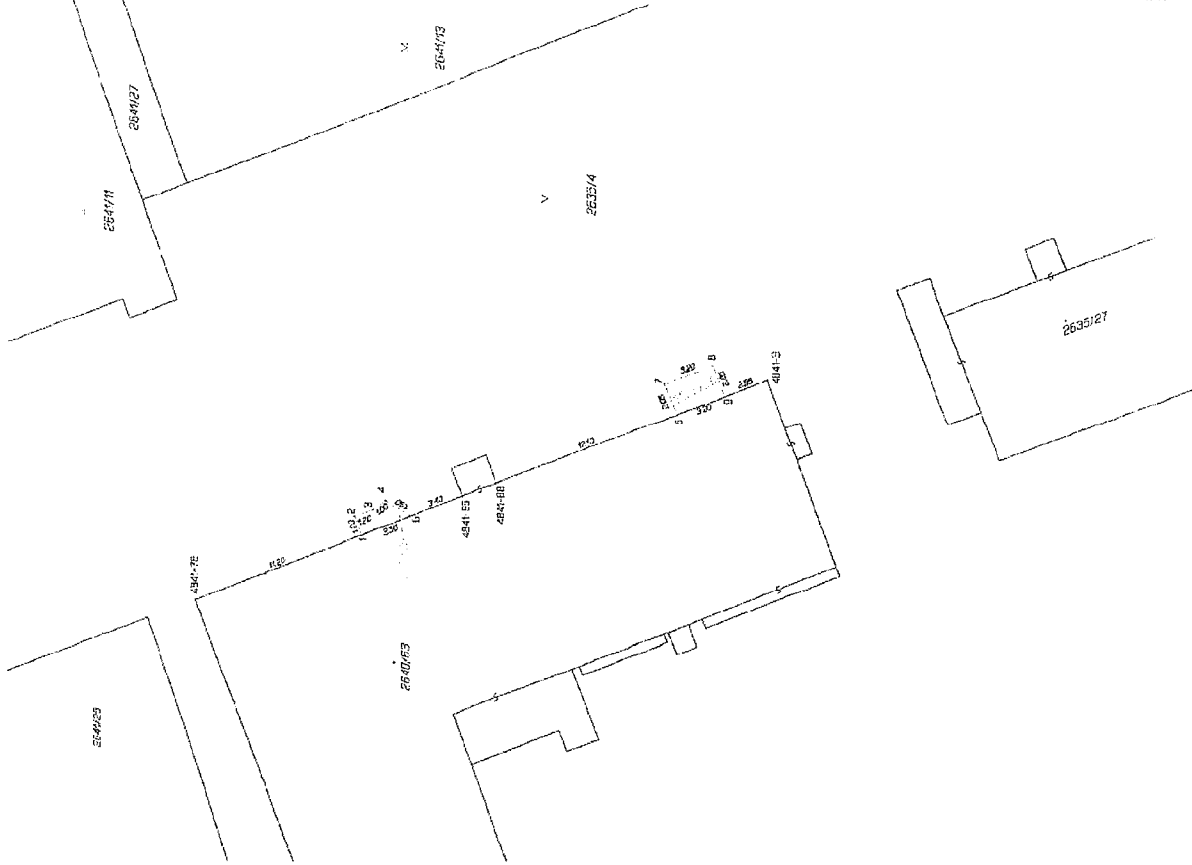
S uvedenými osobními údaji bude nakládáno v souladu se zákonem č. 101/2000 Sb., o ochraně osobních údajů a o změně některých zákonů.

V Ostravě dne 19.02.2020

Podpis žadatele

[REDACTED]





**VÝKAZ DĚLAVANÍHO A NOVĚHO STAVU (DĚJÍ KATASTRU NEMOVITOSTÍ)**

Dělavání stav části stavu části stavu	Výměra stavu m <sup>2</sup>	Dělavání stavu části stavu části stavu	Dělavání stavu části stavu části stavu	Nový stav		Dělavání stavu části stavu části stavu		Dělavání stavu části stavu části stavu		Dělavání stavu části stavu části stavu	
				části stavu části stavu	části stavu části stavu	části stavu části stavu	části stavu části stavu	části stavu části stavu	části stavu části stavu	části stavu části stavu	části stavu části stavu
2633/4	1 10 74	2633/4	2633/4	1 10 74	2633/4	2633/4	2633/4	2633/4	2633/4	2633/4	2633/4
2635/27	1 10 74	2635/27	2635/27	1 10 74	2635/27	2635/27	2635/27	2635/27	2635/27	2635/27	2635/27

Seznam kótovaných řejevo  
 Číslo kót. Surměřeno 2018 03 03. 1001 1/1. Plošně

Číslo kót.	Surměřeno	1001 1/1	Plošně
4841-3	47714,86	110220,52	1
4841-4	477120,39	110220,52	3
4841-5	477120,39	110220,52	3
4841-6	477120,39	110220,52	3
4841-7	477120,39	110220,52	3
4841-8	477120,39	110220,52	3
4841-9	477120,39	110220,52	3
4841-10	477120,39	110220,52	3
4841-11	477120,39	110220,52	3
4841-12	477120,39	110220,52	3
4841-13	477120,39	110220,52	3
4841-14	477120,39	110220,52	3
4841-15	477120,39	110220,52	3
4841-16	477120,39	110220,52	3
4841-17	477120,39	110220,52	3
4841-18	477120,39	110220,52	3
4841-19	477120,39	110220,52	3
4841-20	477120,39	110220,52	3
4841-21	477120,39	110220,52	3
4841-22	477120,39	110220,52	3
4841-23	477120,39	110220,52	3
4841-24	477120,39	110220,52	3
4841-25	477120,39	110220,52	3
4841-26	477120,39	110220,52	3
4841-27	477120,39	110220,52	3
4841-28	477120,39	110220,52	3
4841-29	477120,39	110220,52	3
4841-30	477120,39	110220,52	3

**GEOMETRICKÝ PLÁN**  
 pro  
 rozšíření pozemku

Výstavba: [redacted]  
 Účel poz. [redacted]  
 Druh poz. [redacted]  
 Druh stav. [redacted]  
 Měst. část: [redacted]  
 Katastr. území: [redacted]  
 Územní list: [redacted]

Geometrický plán je vypracován podle zadání a obsahuje všechny údaje potřebné pro provedení stavby. Geometrický plán je vypracován podle zadání a obsahuje všechny údaje potřebné pro provedení stavby. Geometrický plán je vypracován podle zadání a obsahuje všechny údaje potřebné pro provedení stavby.

Geometrický plán je vypracován podle zadání a obsahuje všechny údaje potřebné pro provedení stavby. Geometrický plán je vypracován podle zadání a obsahuje všechny údaje potřebné pro provedení stavby. Geometrický plán je vypracován podle zadání a obsahuje všechny údaje potřebné pro provedení stavby.

Statutární město Ostrava  
Úřad městského obvodu Moravská Ostrava a Přívoz  
Odbor majetkový



Statutární město Ostrava  
magistrát - odbor majetkový

ZPRACOV.	DOSLO	C. DOPOR.
TOS	- 7 -07- 2020	
UKL. ZNAK	PŘÍLOHY	POČET LISTŮ
	2	1
SK. ZN. /LH.	C. J.	
	SMO/334672/20	

Vaše značka:

Ze dne:

Č. j.: MOaP/045685/20/OM/Chr

Sp. zn.:

Vyřizuje: Jana Chrapková  
Telefon: 599 442 876  
Fax:  
E-mail: chrapkova@moap.ostrava.cz

STATUTÁRNÍ MĚSTO OSTRAVA  
Majetkový odbor

Prokešovo náměstí 1803/8  
702 00 Ostrava

Datum: 01.07.2020

## Zaslání stanoviska

Zastupitelstvo městského obvodu dne 22. 6. 2020 usnesením č. 0262/ZMOB1822/11/20 projednalo žádost pana [redacted], bytem [redacted] o koupi části pozemku parc. č. 2635/4, ostatní plocha, zeleň, k. ú. Moravská Ostrava, obec Ostrava ve vlastnictví statutárního města Ostravy, svěřeného městskému obvodu Mor. Ostrava a Přívoz a stejným usnesením vydalo souhlasné stanovisko k záměru prodat částí pozemku parc. č. 2635/4, ostatní zeleň o výměře cca 36 m<sup>2</sup> v k. ú. Moravská Ostrava, obec Ostrava ve vlastnictví statutárního města Ostravy, svěřeného městskému obvodu Moravská Ostrava a Přívoz, dle zákresu v situačním snímku.

Žádáme o předložení výše uvedeného stanoviska orgánům města k rozhodnutí.

S pozdravem

Jana Pánková  
vedoucí oddělení evidence majetku  
pověřena zastupováním funkce  
vedoucího odboru majetkového

Za správnost odpovídá:  
Jana Chrapková  
referent oddělení evidence majetku

**Příloha:**  
Usnesení ZMOB  
Materiál ZMOB  
Situační snímek