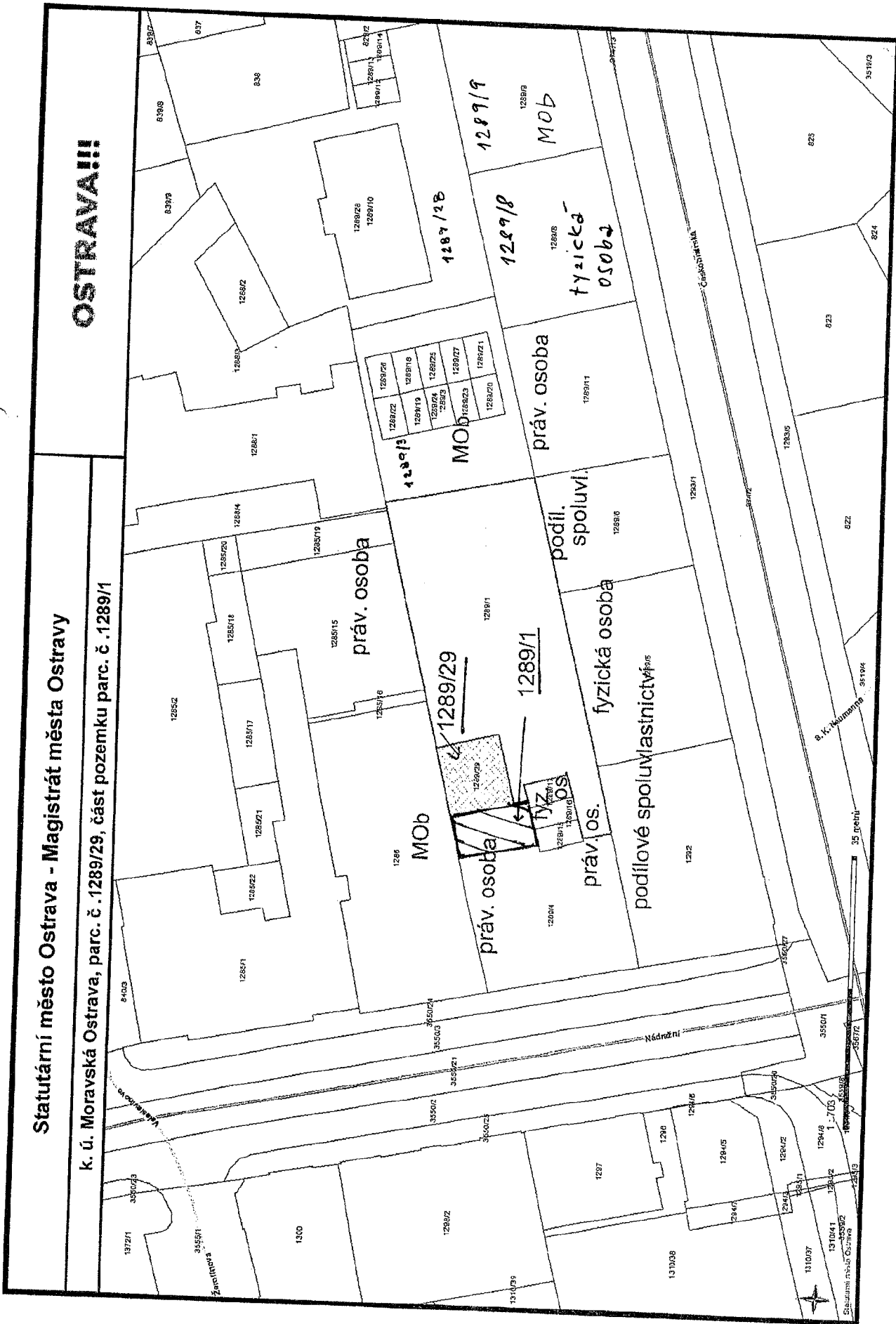



PRÍLOHA č. A1/1



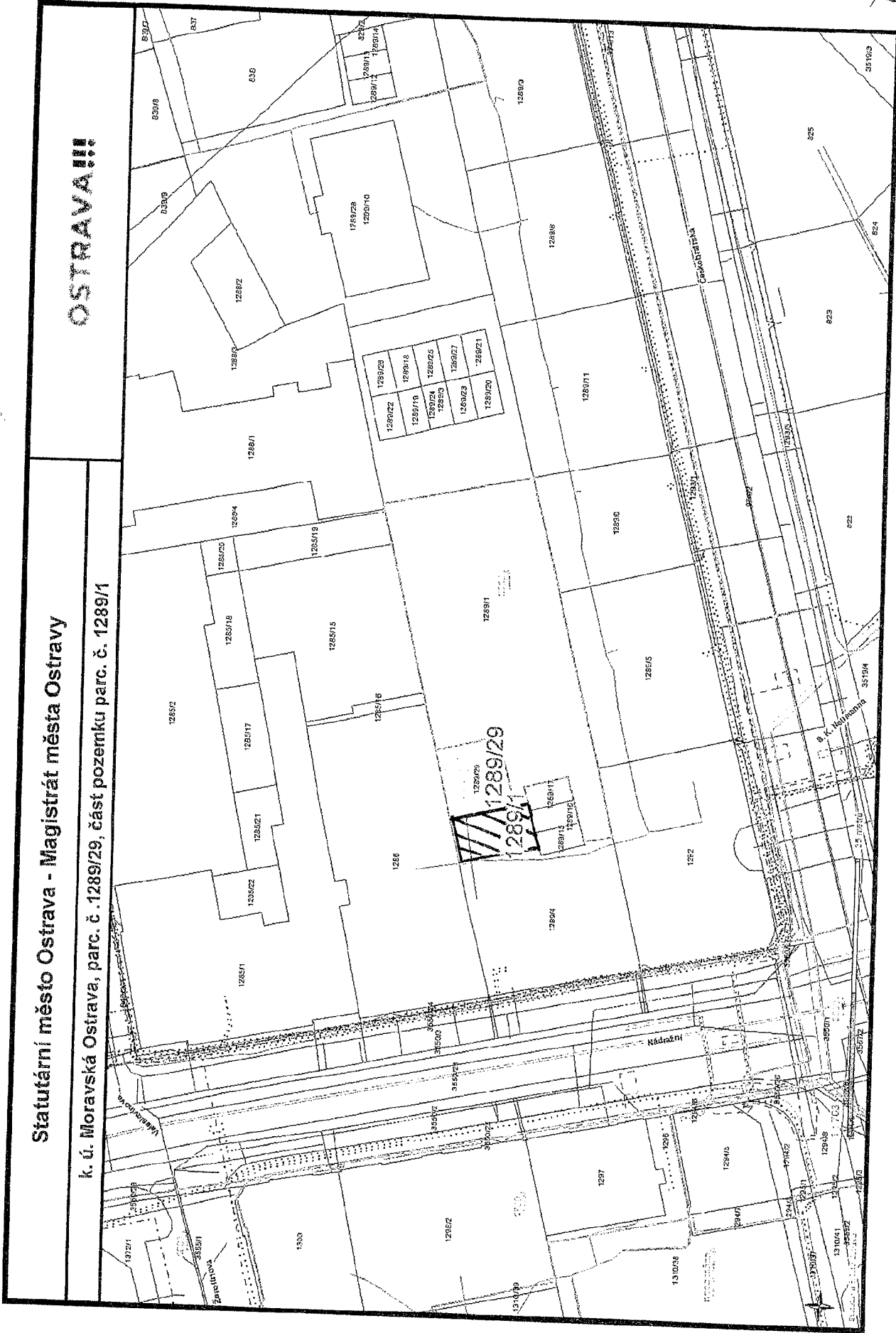


Statutární město Ostrava - Magistrát města Ostravy

k. ú. Moravská Ostrava, parc. č. 1289/29, část pozemku parc. č. 1289/1


OSTRAVA

1/3



Statutární město Ostrava  
městský obvod Moravská Ostrava a Přívoz  
úřad městského obvodu

114  
MOaP/035588/19



Statutární město Ostrava  
Úřad městského obvodu  
Moravská Ostrava a Přívoz

14-05-2019

PODATELNA!

## Žádost

o koupi nemovité věci (nemovitých věcí)

### I. Žadatel

Jméno:	[redacted]	Příjmení:	[redacted]	Titul:	
Datum narození:	[redacted]				
Název společnosti:				ÍČ:	
Právní forma:	<input type="checkbox"/> právnická osoba	<input checked="" type="checkbox"/> fyzická osoba	<input type="checkbox"/> fyzická osoba podnikající		
Adresa trvalého pobytu/sídlo společnosti					
Ulice, č.p.:	[redacted]	Město:	[redacted]	PSČ:	[redacted]
Kontakt					
Telefon:	[redacted]	E-mail:	[redacted]		
Osoba jednající za společnost					
Jméno:		Příjmení:		Titul:	
Telefon:		E-mail:			

### II. Předmět žádosti

Žádost o koupi.

Pozemku/části (parc.č., p.p.č., p.č.st.):	1289/29 a část pozemku 1289/1 přiléhající k pozemku 1289/4 (dvůr Nádražní 1767/42)
Budovy č.p. na pozemku:	Stavba pro výrobu a skladování na pozemku 1289/29
Katastrální území:	Moravská ostrava
Lokalita (ulice):	Dvůr při bytovém domě Nádražní 1767/42, Moravská Ostrava
Koupě za účelem:	Stavba bude rekonstruována a využita jako skladovací prostory, příp. nehlukná provozovna. Prostor pozemku mezi 1289/4 a 1289/29 bude využit k parkování ve shodě s SVJ Nádražní 1767/42, jehož jsem členem. Zároveň bude obnoveno vedení inženýrských sítí do budovy na pozemku 1289/29 (voda, elektřina, plyn), které bylo historicky vedeno z bytu, jehož jsem vlastníkem.
Navrhovaná cena:	730 000,-

### Přílohy:

- Snímek katastrální mapy (se zákresem požadované části pozemku),

ÚŘAD MĚSTSKÉHO OBVODU MORAVSKÁ OSTRAVA A PŘÍVOZ	Číslo jednací: 114
Došlo: 14. 05. 2019	Středisko: 11000
Č.j.: MOaP/035588/19/DK	
Poč. listů: 2	12.2.11/10

1/2

náměstí Dr. E. Beneše 555/6, 729 29 Ostrava  
www.moap.cz

IC 00845451 DIC CZ00845451  
Číslo účtu 19-923761/0100

MORAVSKÁ OSTRAVA !!!  
MORAVSKÁ OSTRAVA  
A PŘÍVOZ

15-05-2019

VÝKAZ DOSAVADNÍHO A NOVÉHO STAVU ÚDAJŮ KATASTRU NEMOVITOSTÍ														
Dosavadní stav				Nový stav										
Označení pozemku parc. číslem	Výměra parcely		Druh pozemku Způsob využití	Označení pozemku parc. číslem	Výměra parcely		Druh pozemku Způsob využití	Typ stavby Způsob využití	Zpús. určení výměr	Porovnání se stavem evidence právních vztahů				
	ha	m <sup>2</sup>			ha	m <sup>2</sup>				Díl přechází z pozemku označeného v katastru nemovitostí	dřívější poz. evidenci	Číslo listu vlastnictví	Výměra dílu ha m <sup>2</sup>	
1289/1	9	17	zahrada	1289/1	8	50	zahrada		0					
				1289/31		67	zahrada		0	1289/1		3000		67
	9	17			9	17								

Výkaz údajů o bonitovaných půdně ekologických jednotkách (BPEJ) k parcelám nového stavu															
Parcelní číslo podle katastru nemovitostí		Kód BPEJ		Výměra		BPEJ na dílu parcely		Parcelní číslo podle katastru nemovitostí		Kód BPEJ		Výměra		BPEJ na dílu parcely	
zjednodušené evidence				ha	m <sup>2</sup>			zjednodušené evidence				ha	m <sup>2</sup>		
	1289/1		64300	8	50										
	1289/31		64300		67										

Seznam souřadnic (S-JTSK)

Číslo bodu	Souřadnice pro zápis do KN	Y	X	Kód kv.	Poznámka
4242-443	470394.11	1101219.85	7		roh zdl
4242-444	470397.21	1101220.69	7		diel. spára
5716-3	470396.88	1101218.57	3		roh zdl
1	470396.42	1101220.48	3		hřeb ve zdl

<b>GEOMETRICKÝ PLÁN pro rozdělení pozemku</b>	Geometrický plán ověřil úředně oprávněný zeměměřický inženýr:	Stejnopis ověřil úředně oprávněný zeměměřický inženýr:
	Jméno, příjmení: [redacted]	Jméno, příjmení: [redacted]
	Číslo položky seznamu úředně oprávněných zeměměřických inženýrů: 2533/11	Číslo položky seznamu úředně oprávněných zeměměřických inženýrů: 2533/11
	Dne: 14. srpna 2018      Číslo: 454/2018	Dne: [redacted]      Číslo: 472/2018
Náležitosti a přesnosti odpovídá právnímu předpisům.		Tento stejnopis odpovídá geometrickému plánu v elektronické podobě uloženému v dokumentaci katastrálního úřadu.
Vyhotovitel: [redacted] výkon zeměměřických činností IČ 87438674	Katastrální úřad souhlasí s očíslováním parcel.	
Číslo plánu: 5916-91/2018 Okres: Ostrava-město Obec: Ostrava Kat. území: Moravská Ostrava Mapový list: DKM (Ostrava 8-0/42)	KÚ pro Moravskoslezský kraj KP Ostrava Ing. Petr Vladyka PGP-2076/2018-807 2018.08.17 09:52:57 CEST	
Dosavadním vlastníkům pozemků byla poskytnuta možnost seznámit se v terénu s průběhem navrhovaných nových hranic, které byly označeny předepsaným způsobem: dle Seznamu souřadnic	Ověření stejnopisu geometrického plánu v listinné podobě.	

1286

1289/29

Q

5716-3

200

4242-443

Q  
1289/1

4242-444

0.86 1

2.45

1289/17

1289/16

1289/15

1289/4

1289/5

1292



Statutární město Ostrava  
městský obvod Moravská Ostrava a Přívoz  
úřad městského obvodu

MO/517888/19/MJ/Cech  
emovee7148ff56

117

Vaše značka:  
Ze dne:  
Č. j.: MOaP/066307/19/OM/Slow  
Sp. zn.: S-MOaP/035588/19/3  
Vyřizuje: Dagmar Slowiaczková  
Telefon: 599 442 881  
Fax:  
E-mail: dslowiaczkova@moap.ostrava.cz  
Datum: 16. 9. 2019



Magistrát města Ostravy  
odbor majetkový

Prokešovo náměstí č.8  
728 30 Ostrava - město

Statutární město Ostrava Magistrát - odbor majetkový		
SPRACOV.	DOSLO	C. DOPOR.
Tř.	17-09-2019	
UKL. ZNAK	PRÍLOHY	POČET LISTŮ
	6	
SK. ZH. / LH.	C. J.	
	MO/517888/19	

Stanovisko k záměru města prodat pozemek parc.č. 1289/29, jehož součástí je budova bez č.p., a část pozemku parc.č. 1289/1, vše v k.ú. Moravská Ostrava, obec Ostrava

Sdělujeme Vám, že Zastupitelstvo městského obvodu Moravská Ostrava a Přívoz na svém zasedání dne 9.9.2019 vydalo usnesením č. 0157/ZMOB1822/6/19 souhlasné stanovisko k záměru města prodat pozemek parc. č. 1289/29 zastavěná plocha a nádvoří, jehož součástí je budova bez č.p. výroba (bývalá brusárna), a část pozemku parc. č. 1289/1 o výměře 67 m<sup>2</sup>, která je dle geometrického plánu č. 5916-91/2018 označena jako pozemek parc. č. 1289/31, vše v k.ú. Moravská Ostrava, obec Ostrava, ve vlastnictví statutárního města Ostrava, svěřeno městskému obvodu Moravská Ostrava a Přívoz

Podnětem k projednání byla žádost o koupi pana [redacted]

Žádáme Vás o předložení výše uvedeného stanoviska orgánům města.

Jana Pánková  
vedoucí oddělení evidence majetku  
pověřena zastupováním funkce vedoucího  
odboru majetkového

Za správnost vyhotovení:

Dagmar Slowiaczková

Příloha: žádost, situační snímek, GP, usnesení, důvodová zpráva