


112

**Statutární město Ostrava - Magistrát města
Ostravy**

k.ú. Moravská Ostrava, parc. č. 2641/115, 2641/116, 3626/17,
3626/18

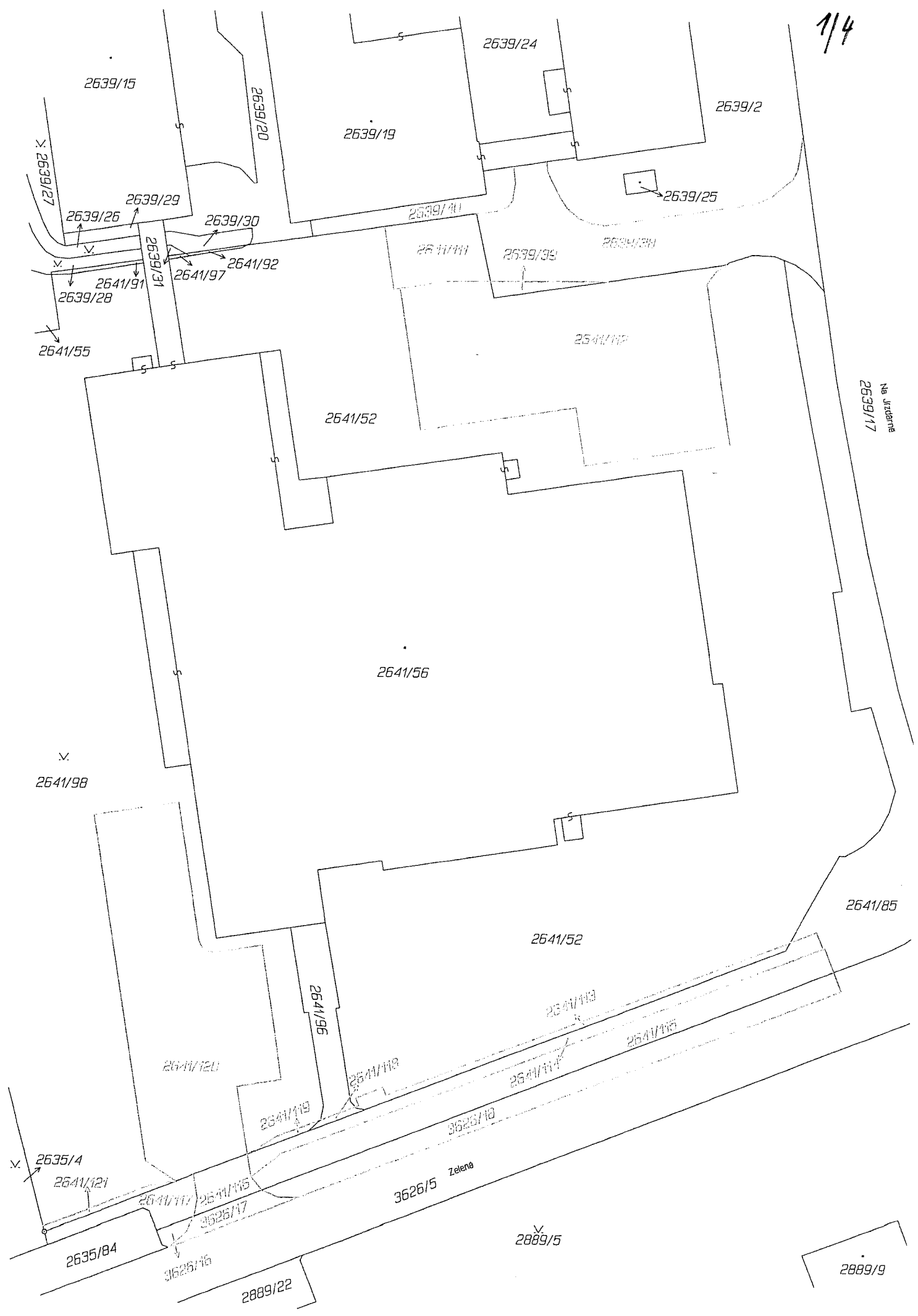
OSTRAVA!!!



VÝKAZ DOSAVADNÍHO A NOVÉHO STAVU ÚDAJŮ KATASTRU NEMOVITOSTÍ															
Dosavadní stav				Nový stav											
Označení pozemku parc. číslem	Vyměra parcely		Druh pozemku Způsob využití	Označení pozemku parc. číslem	Vyměra parcely		Druh pozemku Způsob využití	Typ stavby	Způsob využití	Způsob určení výměry	Porovnání se stavem evidence právních vztahů				
	ha	m ²			ha	m ²					Orí přechází z pozemku označeného v katastru nemovitostí	číslo listu vlastnictví	Vyměra dílu		Označení dílu
											katastru nemovitostí	číslo listu vlastnictví	ha	m ²	
2639/2		37	15	2639/2		33	64	ostat.pl. ostat.komunikace			0				
				2639/38		2	88	ostat.pl. ostat.komunikace			0	2639/2	5415	2	88
				2639/39			12	ostat.pl. ostat.komunikace			0	2639/2	5415		12
				2639/40			51	ostat.pl. ostat.komunikace			0	2639/2	5415		51
2641/52		32	99	2641/52		26	03	ostat.pl. ostat.komunikace			0				
				2641/111			75	ostat.pl. ostat.komunikace			0	2641/52	5415		75
				2641/112		5	82	ostat.pl. ostat.komunikace			0	2641/52	5415	5	82
				2641/113			39	ostat.pl. ostat.komunikace			2	2641/52	5415		39
2641/85		7	77	2641/85		4	19	ostat.pl. ostat.komunikace			0				
				2641/114			90	ostat.pl. ostat.komunikace			0	2641/85	3000		90
				2641/115		1	99	ostat.pl. ostat.komunikace			0	2641/85	3000	1	99
				2641/116			29	ostat.pl. ostat.komunikace			0	2641/85	3000		29
				2641/117			40	ostat.pl. ostat.komunikace			0	2641/85	3000		40
2641/96	+1)		76	2641/96			73	ostat.pl. ostat.komunikace			2				
				2641/118		4	65	ostat.pl. ostat.komunikace			2	2641/96	5415		4
2641/98		26	74	2641/98		21	5	ostat.pl. zeleň			0				
				2641/119			5	ostat.pl. ostat.komunikace			0	2641/98	5415		5
				2641/120		4	95	ostat.pl. ostat.komunikace			0	2641/98	5415	4	95
				2641/121			9	ostat.pl. ostat.komunikace			0	2641/98	5415		9
3626/5		51	38	3626/5		49	64	ostat.pl. ostat.komunikace			0				
				3626/16			6	ostat.pl. ostat.komunikace			0	3626/5	3000		6
				3626/17			23	ostat.pl. ostat.komunikace			0	3626/5	3000		23
				3626/18		1	45	ostat.pl. ostat.komunikace			0	3626/5	3000	1	45
		1	56	79		1	56	80							

*1) Rozdíl +1 m2 vznikl zaokrouhlením výměr (bod 14.6 přílohy katastrální vyhlášky) u dosavadní parcely č.2641/96

GEOMETRICKÝ PLÁN PRO rozdělení pozemku	Geometrický plán ověřil úředně oprávněný zeměměřický inženýr:		Státnípis ověřil úředně oprávněný zeměměřický inženýr:		
	Jméno, příjmení: XXXXXXXXXX		Jméno, příjmení:		
	Číslo položky seznamu úředně oprávněných zeměměřických inženýrů: 1823/99		Číslo položky seznamu úředně oprávněných zeměměřických inženýrů:		
	Dne: _____ Číslo: _____		Dne: _____ Číslo: _____		
Naležitostní a přesnost odpovídá právním předpisům.		Tento státnípis odpovídá geometrickému plánu v elektronické podobě uloženému v dokumentaci katastrálního úřadu.			
Vyhotovitel: GESPO v.o.s. IČO 45197041 28.října 255, 709 00 Ostrava - Mar. Hory		Katastrální úřad schválil a oslovil tímto parol.		Ověření státnípisu geometrického plánu v listinné podobě.	
Číslo plánu: 6043-187/2019					
Okres: Ostrava-město					
Obec: Ostrava					
Kat. území: Moravská Ostrava					
Mapový list: Ostrava 8-1/12					
Dosavadním vlastníkům pozemků byla poskytnuta možnost seznámit se v terénu s průběhem navrhovaných nových hranic, které byly označeny předepsaným způsobem: obrub., hřeby					



Na Jurdane
2639/17

2641/85

Zelená
3626/5

2889/9

2889/5

2889/22

2635/84

2635/4

3626/17

3626/18

2641/113

2641/115

2641/117

2641/119

2641/119

2641/120

2641/96

2641/98

2641/56

2641/52

2641/118

2641/111

2639/35

2639/38

2639/40

2639/30

2639/29

2639/26

2641/55

2639/28

2641/97

2641/92

2639/27

2639/15

2639/20


2639/19

2639/24

2639/2

2639/25

2889/9



MORAVSKOSLEZSKÝ KRAJ

NÁMĚSTEK HEJTMANA KRAJE

28. října 117, 702 18 Ostrava



1/5

Magistrát města Ostravy

SMO/084381/19



smoves71414113

- 4 -02- 2019

Statutární město Ostrava

Ing. Tomáš Macura, MBA

Prokešovo náměstí 8

729 30 Ostrava

Váš dopis zn.:

Ze dne:

Čj:

Sp. zn.:

MSK 5347/2019

IM/18248/2012/Šus

254.3.2 V10 N

Vyřizuje:

Bc. Alena Šustková

Odbor:

Odbor investiční a majetkový město Ostrava

Telefon:

595 622 417

Fax:

595 622 126

E-mail:

posta@msk.cz

Datum:

2019-01-23

PODATELNA!!!

ZPRACOV.	DOSLO	Č. DOPOR.
IN	11 -02- 2019	
UKL. ZNAK	PŘÍLOHY	POČET LISTU
SK. ZN. /LH.	C. J.	
	SMO/PA/381/19	

Statutární město Ostrava

magistrát - sekretariát primátora

ZPRACOV.	DOSLO	Č. DOPOR.
	- 4 -02- 2019	
UKL. ZNAK	PŘÍLOHY	POČET LISTU
312		
SK. ZN. /LH.	C. J.	
	SMO/084381/19	

Majetkoprávní úprava po realizaci stavby

Vážený pane primátore,

podávám Vám tímto informaci o stávajícím stavu a současně se na Vás obracím se žádostí o vzájemné majetkové převody částí pozemků, které je nutno provést po provedení stavby „Parkoviště u budov KÚ – parkoviště G“, kterou Moravskoslezský kraj realizoval v roce 2015.

Stavba je umístěna podél ul. Zelená v Moravské Ostravě.

Zahrnuje **chodník ve vlastnictví městského obvodu Moravská Ostrava a Přívoz**, který musel být přemístěn a je nově umístěn na částech pozemků parc. č. 2641/52, parc. č. 2641/96 a parc. č. 2641/98, které jsou ve vlastnictví kraje.

Dále zahrnuje **parkovací stání** kolmá ke komunikaci ul. Zelená **ve vlastnictví kraje**, která jsou umístěna na částech pozemků parc. č. 2641/85 a parc. č. 3626/5, které jsou ve vlastnictví města a svěřeny městskému obvodu Moravská Ostrava a Přívoz.

Navrhuji tedy vzájemné dary částí pozemků, a to dar kraje pozemku pod chodníkem městu a dar města pozemku pod parkovacím stáním kraji. Pozemky budou vymezeny geometrickým plánem, který po dohodě zajistíme.

S pozdravem /

Ing. Jaroslav Kania
náměstek hejtmana kraje

MORAVSKOSLEZSKÝ KRAJ
se sídlem v Ostravě
702 18 Ostrava, 20. října 2019

Statutární město Ostrava

magistrát - náměstek primátora

Mgr. Radim Babinec

ZPRACOV.	DOSLO	Č. DOPOR.
	- 8 -02- 2019	
UKL. ZNAK	PŘÍLOHY	POČET LISTU
51.2		
SK. ZN. /LH.	C. J.	
V/5	SMO/084381/19/NP/Bc/kos	

Tel.: 595 622 222
Fax: 595 622 126
ID DS: 8x6bxsd

IČ: 70890692
DIČ: CZ70890692
Č. účtu: [redacted]



Zavedli jsme systém řízení kvality
a systém environmentálního řízení
a auditu

www.msk.cz

Vlastnictví MSK v k. ú. Moravská Ostrava

- pozemky parc. č. 2641/52, 2641/96 a 2641/98 u krajského úřadu (ul. na Jízdárně x ul. Zelená)

Vlastnictví SMO, MOB Moravská Ostrava

- pozemky parc. č. 2641/85 a 3626/5 u krajského úřadu (ul. Na jízdárně x ul. Zelená)

majetková úprava u částí pozemků po provedení stavby „Parkoviště u budov KÚ – parkoviště G“, kterou Moravskoslezský kraj realizoval v roce 2015 podél ul. Zelená; stavba zahrnuje:

- **chodník ve vlastnictví městského obvodu Moravská Ostrava a Přívoz**, který musel být přemístěn a je nově umístěn i na částech pozemků parc. č. 2641/52, parc. č. 2641/96 a parc. č. 2641/98, které jsou ve vlastnictví kraje, převod cca do 100 m²
- **parkovací stání** kolmá ke komunikaci ul. Zelená **ve vlastnictví kraje**, která jsou umístěna na částech pozemků parc. č. 2641/85 a parc. č. 3626/5, které jsou ve vlastnictví města a svěřeny městskému obvodu Moravská Ostrava a Přívoz, převod cca do 500 m²

po geometrickém zaměření se navrhuje vzájemné dary částí pozemků, resp. již nových pozemků, a to dar kraje pozemku pod chodníkem městu dar města pozemku pod parkovacím stáním kraji



Statutární město Ostrava
městský obvod Moravská Ostrava a Přívoz
úřad městského obvodu

25

1/7

Statutární město Ostrava
magistrát - odbor majetkový

ZPRACOV.	DOSLO	C. DOPOR.
Třo.	18 -12- 2019	
UKL. ZNAK	PRÍLOHY	POČET LISTU
K. ZN. /LH.	C. J.	2019/097061/19



Vaše značka:
Ze dne:
Č. j.: MOaP/091713/19/OM/Slow
Sp. zn.:

Vyřizuje: Dagmar Slowiaczková
Telefon: 599 442 881
Fax:
E-mail: dslowiaczkova@moap.ostrava.cz

Datum: 16. 12. 2019

Magistrát města Ostravy
Odbor majetkový

Prokešovo náměstí č.8 8
728 30 Ostrava - město

Stanovisko k návrhu majetkových převodů částí pozemků po provedení stavby „Parkoviště u budov KÚ-parkoviště G“ v k. ú. Moravská Ostrava, obec Ostrava

Sdělujeme Vám, že Zastupitelstvo městského obvodu Moravská Ostrava a Přívoz na svém zasedání dne 16. 12. 2019 vydalo usnesením č. 0199/ZMOB1822/8/19

souhlasné stanovisko k záměru daru částí pozemků parc. č. 2641/85 a parc. č. 3626/5 ve vlastnictví statutárního města Ostravy, svěřených městskému obvodu Moravská Ostrava a Přívoz, do vlastnictví Moravskoslezského kraje a k nabytí darem částí pozemků parc. č. 2641/52, parc. č. 2641/96 a parc. č. 2641/98 ve vlastnictví Moravskoslezského kraje, do vlastnictví statutárního města Ostravy, vše v k. ú. Moravská Ostrava, obec Ostrava, v rozsahu dle geometrického plánu č. 6043-187/2019.

Jana Pánková
vedoucí oddělení evidence majetku
pověřena zastupováním funkce
vedoucího odboru majetkového

Za správnost odpovídá:
Dagmar Slowiaczková
referent majetkové správy

Příloha: usnesení, důvodová zpráva, návrh GP