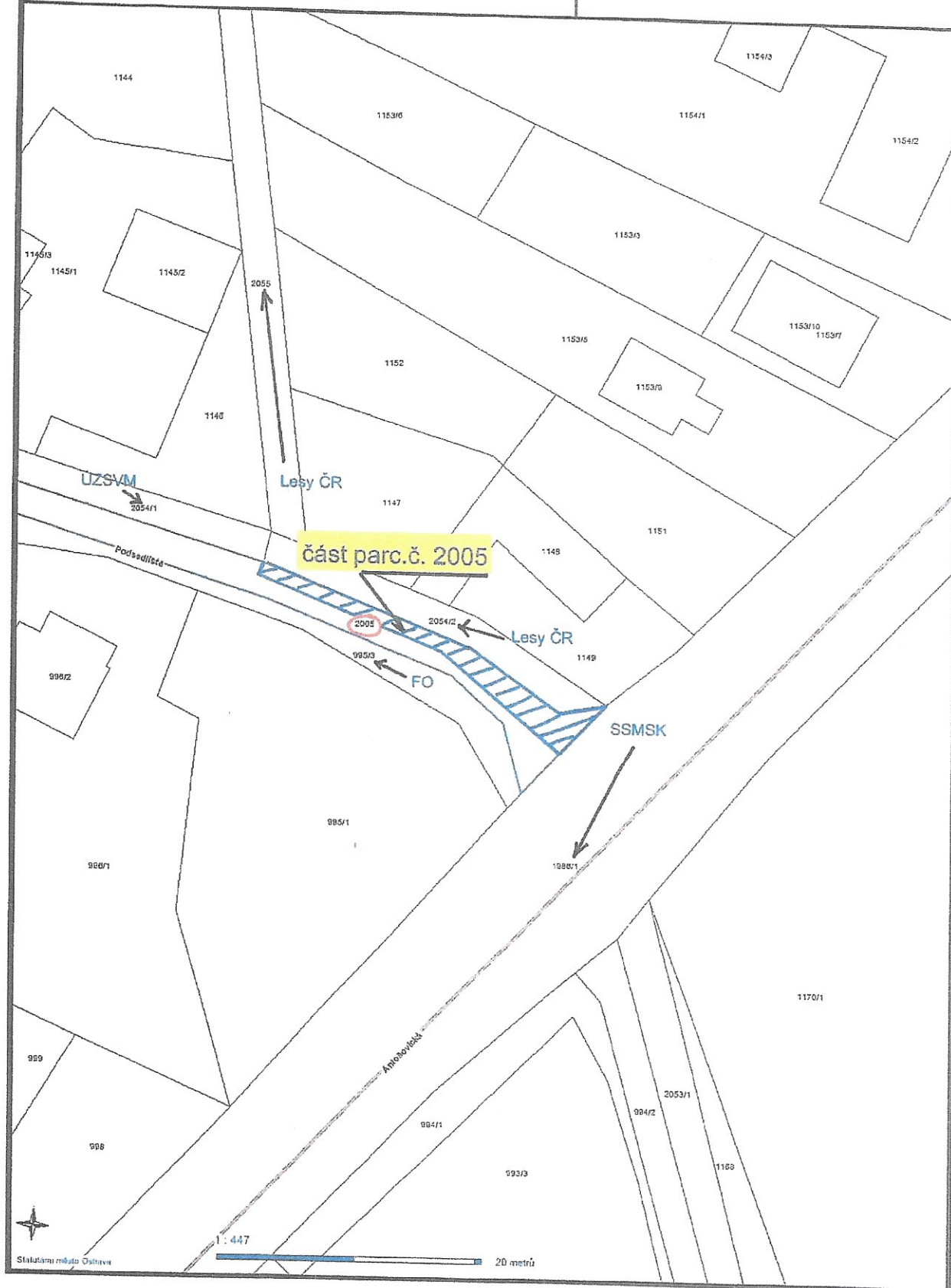


Statutární město Ostrava - Magistrát města
Ostravy

k.ú. Koblov

OSTRAVA!!!



Statutární město Ostrava - Magistrát města
Ostravy


k.ú. Koblův

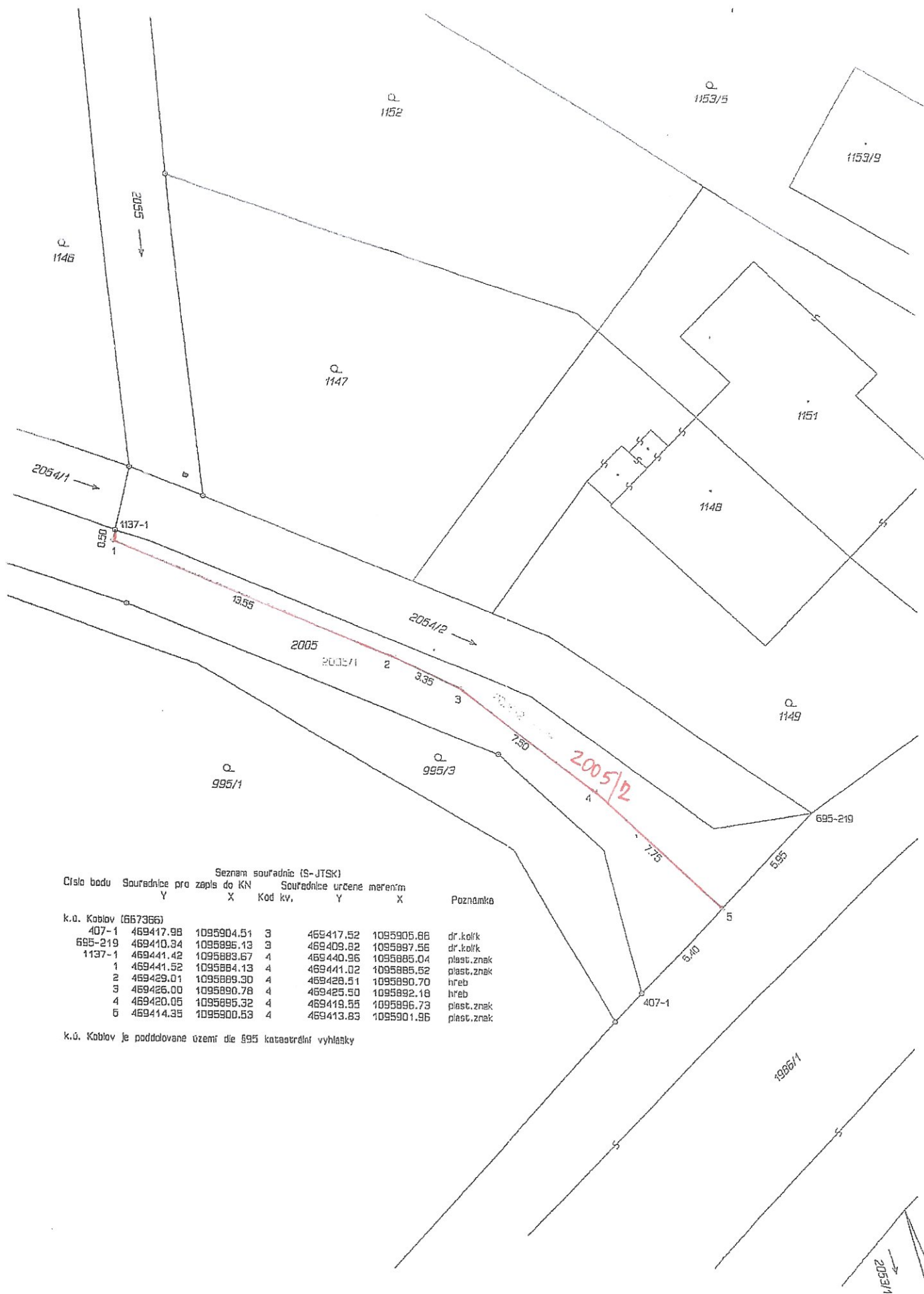
OSTRAVA!!!



VÝKAZ DOSAVADNÍHO A NOVEHO STAVU ÚDAJŮ KATASTRU NEMOVITOSTÍ															
Dosevadní stav				Nový stav											
Označení pozemku parc. číslem	Výměra parcely		Druh pozemku Způsob využití	Označení pozemku parc. číslem	Výměra parcely		Druh pozemku Způsob využití	Typ stavby Způsob využití	Způsob využití	Způsob využití	Způsob využití	Porovnání se stavem evidence právních vztahů			
	ha	m ²			ha	m ²						Číslo listu vlastnictví	Výměra dílu		Označení dílu
2005	14	14	ostat. pl. zast. komunikace	2005/1	13	68	ostat. pl. zast. komunikace				2	2005	780	13	
*1)	14	14		2005/2	14	45	ostat. pl. zast. komunikace				2	2005	780		45

*1) Rozdíl -1 m2 vznikly zaokrouhlením výměr (bod 14.6 přílohy katastrální vyhlášky) u dosevadní parcely č.2005

GEOMETRICKÝ PLÁN pro rozdělení pozemku	Geometrický plán ověřil úředně oprávněný zeměměřický inženýr:	Strojopis ověřil úředně oprávněný zeměměřický inženýr:
	Jméno, příjmení: _____ Číslo položky seznamu úředně oprávněných zeměměřických inženýrů: 1701/1997 Dne: 16. května 2018 Číslo: 296/2018	Jméno, příjmení: _____ Číslo položky seznamu úředně oprávněných zeměměřických inženýrů: 1701/1997 Dne: 22. 5. 2018 Číslo: 304/2018
Vyhovitel: BAKB, s.r.o.	Nálezitostní a přesnostní odpovídá právní předpisům.	Tento strojopis odpovídá geometrickému plánu v elektronické podobě uloženému v dokumentaci katastrálního úřadu.
Číslo plánu: 297-26/2018 Okres: Ostrava-město Obec: Ostrava Kat. území: Koblov Měpový list: Bahumín 7-7/33	Katastrální úřad ověřil a ošetřoval parcel.	Ověření strojopisu geometrického plánu v listinné podobě.
Dosavadním vlastněním pozemků byla poskytnuta možnost seznámit se v terénu s průběhem navržených nových hranic které byly označeny předepsaným způsobem.	2018... CEST	



Seznam souřadnic (S-JTSK)

Číslo bodu	Souřadnice pro zapsání do KN		Kód kv.	Souřadnice určene měřením		Poznámka
	Y	X		Y	X	
k.ú. Koblav (667366)						
407-1	469417.98	1095904.51	3	469417.52	1095905.88	dr.kolk
695-219	469410.34	1095895.13	3	469409.82	1095897.56	dr.kolk
1137-1	469441.42	1095883.67	4	469440.96	1095885.04	plast.znak
1	469441.52	1095884.13	4	469441.02	1095885.52	plast.znak
2	469429.01	1095889.30	4	469428.51	1095890.70	hřeb
3	469426.00	1095890.78	4	469425.50	1095892.18	hřeb
4	469420.05	1095895.32	4	469419.55	1095896.73	plast.znak
6	469414.35	1095900.53	4	469413.83	1095901.96	plast.znak

k.ú. Koblav je poddélkové území dle §95 katastrální vyhlášky



Statutární město Ostrava
městský obvod Slezská Ostrava
úřad městského obvodu

Vaše značka:

Ze dne:

Čj.: SLE/32861/19/MS/Lu

Sp. zn.:

Vyřizuje: Ing. Daniela Lukavcová

Telefon: + 420 599 410 062

Fax:

E-mail: dlukavcova@slezska.cz

Datum: 24.09.2019

ZPRACOV.	DOSLU	C. DOPOR.
Lu	24 -09- 2019	
UKL. ZNAK	PŘÍLOHY	POČET LISTU
	3	
SK. ZN. / LH.	Č. J.	
	SNO/535395/19	

Magistrát města Ostravy

Ing. Ladislav Rožnai

vedoucí majetkového odboru

Prokešovo náměstí 8

729 30 Ostrava

Vážený pane vedoucí,

vzhledem k tomu, že se vyskytly problémy s dořešením některých žádostí a obvyklá komunikace v těchto případech selhala, dovoluji se obrátit přímo na Vás.

1) Odnětí místní komunikace III. třídy, ulice Stará cesta, k.ú. Hrušov

V k.ú. Hrušov došlo ke změně na ulici Stará cesta, kdy se z místní komunikace III. třídy stala silnice III. třídy. Touto změnou došlo i ke změně správce komunikace. Městský obvod Slezská Ostrava již není správcem této komunikace.

Na základě jednání a geometrických plánů dodaných majetkovým odborem magistrátu jsme v roce 2007 projednali a schválili odnětí místní komunikace III. třídy – ulice Stará cesta v k.ú. Hrušov. Opětovně bylo po úpravách projednáno a schváleno v roce 2009 i v roce 2010 a zasláno na majetkový odbor MMO.

Dne 02.12.2016 jsme dopisem (č.j. SLE/40531/16/MS/Lu) žádali o sdělení k výše uvedené věci, ale bohužel jsme do dnešního dne neobdrželi žádnou odpověď. Místní komunikace vybudovaná na pozemcích p.č. 1871/1, 1871/48, 1895/8, vše v k.ú. Hrušov, v hodnotě 1,608.293,- Kč, nám stále nebyla odňata z majetku.

Žádáme o sdělení současného stavu odnětí místní komunikace III. třídy, ulice Stará cesta, k.ú. Hrušov.

2) Záměr prodeje části pozemku p.č. 2005, k.ú. Koblov

Státní podnik Lesy ČR požádal o prodej části pozemku p.č. 2005 v k.ú. Koblov, o výměře 45 m², kdy část pozemku byla doložena geometrickým plánem. Tato žádost byla podána na základě již schváleného původního záměru, který byl schválen usnesením zastupitelstva města č. 1851/ZM1418/28, kdy původně bylo požádáno za stejným účelem pouze o větší výměru. Nyní byl záměr prodeje bohužel zamítnut (usnesení č. 0325/ZM1822/6, ze dne 22.05.2019).

Jedná se o část pozemku, která se nachází v korytě vodního toku a žadatel již od roku 2015 plánuje opravu koryta dle navržených protipovodňových opatření. Správce sítě, společnost OVAK nedoporučila prodej části pozemku p.č. 2005, s odkazem na plánovanou stavbu „Kanalizace a ČOV Koblov – Antošovice II. etapa“. Ale původní žádost byla doložena vyjádřením projekční společnosti (Projekt 2010 s.r.o.), že plánovaný prodej většího pozemku není v kolizi se stavbou „Kanalizace a ČOV Koblov – Antošovice II. etapa“.

I když všechny tyto informace byly sděleny v rámci žádosti o projednání záměru, záměr prodeje pozemku byl navržen na zamítnutí.

Přikládáme vyjádření Ing. Mgr. Jaroslava Čermáka z oddělení přípravy a realizace investic MMO.

Žádáme o opětovné projednání záměru prodeje části pozemku p.č. 2005, k.ú. Koblov s přihlédnutím k výše uvedeným skutečnostem.

V rámci zefektivnění vzájemné komunikace bychom Vás chtěli požádat o zasílání negativních stanovisek, které vedou k zamítnutí námi zaslanych žádostí. Často se stává, že žadatel podá žádost opakovaně a kdybychom znali důvod zamítnutí, nemuseli bychom orgány města zatěžovat žádostmi, které jsou v rozporu s plány SMO.

S pozdravem

Ing. Pavel Slabý
vedoucí odboru majetkové správy

Přílohy:

- dle textu

From: Kovalská Pavla Ing. <Pavla.Kovalska@lesycr.cz>
Sent: Monday, November 26, 2018 12:47 PM
To: Ing. Daniela Lukavcová <dlukavcova@slezska.cz>
Subject: Návrh smlouvy

141/40550/20

Dobrý den, paní Lukavcová,

Lesy České republiky, s.p. mají zájem o odkup pozemku parc.č. 2005/2 v k.ú. Koblov. V případě, že budete souhlasit s prodejem zmíněného pozemku, Vám v příloze zasíláme návrh kupní smlouvy pro převod tohoto pozemku za kupní cenu 620,-Kč a prosíme o kontrolu identifikačních údajů, doplnění údajů o bankovním spojení v hlavičce kupní smlouvy (v případě, že budete chtít uhradit kupní cenu bankovním převodem). Bude-li z Vaší strany smlouva v pořádku, prosím vytiskněte 5krát, podepište všechny stejnopisy přiložené kupní smlouvy, přičemž podpis na jednom stejnopisu musí být notářsky ověřen (je možno ověřit i na obecním úřadě nebo na České poště), a zašlete je všechny zpět na naši adresu:

Lesy České republiky, s.p.
Správa toků – oblast povodí Odry
Nádražní 2811
738 01 Frýdek-Místek

Taktéž Vás žádáme o zaslání souhlasu s dělením pozemku parc.č. 2005 v k.ú. Koblov dle GP č. 1297-26/2018. Souhlas s dělením musí být přílohou kupní smlouvy.

V příloze zasíláme znalecký posudek, návrh kupní smlouvy, GP č. 1297-26/2018.

Děkuji a s pozdravem

[Redacted signature area]

Lesy České republiky, s.p.
Správa toků oblast povodí Odry se sídlem ve Frýdku-Místku
Nádražní 2811, 73801 Frýdek-Místek
T: +420 956 951 210
F: +420 558 628 209

www.lesycr.cz

UPOZORNĚNÍ: Tento e-mail je určen výhradně zamýšlenému adresátovi, resp. adresátům. Jeho obsah je důvěrný a právně chráněný. Zneužití těchto informací bude postihováno dle zákona č. 101/2000 Sb., o ochraně osobních údajů, v platném znění, a dalších příslušných právních předpisů. Pokud jste tutou zprávu dostali omylem, informujte, prosím, Lesy České republiky, s.p. a vymažte doručený e-mail, včetně případných příloh, z Vašeho počítače. Bezpečnost zprávy a jejích příloh zasílaných prostřednictvím elektronické komunikace nemůže být zaručena, proto za ni státní podnik nenese odpovědnost. Je na adresátovi, aby si nezávadnost došlých i odesílaných e-mailů ověřil.

Obsah tohoto e-mailu není nabídkou k uzavření, změně či ke zrušení smlouvy a má pouze nezávazný informativní charakter a jeho obsah tak nelze považovat za součást kontrakčního procesu dle