

Příloha č. 19) k bodu 1)



Statutární město Ostrava
městský obvod Poruba
úřad městského obvodu
odbor výstavby a životního prostředí



ov51es71406494

Vaše značka:

Ze dne:

Č. j.: POR 48680/2019/klim

Sp. zn.: S POR 14556/2019/11

Vyřizuje: Ivana Klímková

Telefon: 599 480 641

Fax: 599 480 212

E-mail: iklimkova@moporuba.cz

Datum: 11.09.2019



ov51es91961482

Statutární město Ostrava
odbor majetkový

Prokešovo náměstí 8
729 30 Ostrava
IDDS:5zubv7w

Statutární město Ostrava
magistrát - odbor majetkový

DS

ZPRACOV.	DOSLO	Č. DOPOR.
<i>Ph</i>	16 -09- 2019	
UKL. ZNAK	PŘÍLOHY	POČET LISTU
	9	
SK. ZN. /LH.	Č. J.	
	SMO/516335/19	

Rb

Žádost o prodej částí pozemků parc. č. 693 a parc. č. 894/5 v k. ú. Poruba, obec Ostrava

Zastupitelstvo městského obvodu Poruba na zasedání konaném dne 10. 9. 2019 projednalo žádost manželů

prostřednictvím Ing. Kamila Kavana, a usnesením č. 88/ZMOB1822/7 vydává nesouhlas k záměru města prodat částí pozemků v k. ú. Poruba, obec Ostrava, a to:

- parc. č. 693 - ost. plocha nově označena dle geometrického plánu č. 3190-19/2019 ze dne 17.6.2019 jako pozemek parc. č. 693/2 - ost. plocha o výměře 112 m²

- parc. č. 894/5 - ost. plocha nově označena dle geometrického plánu č. 3190-19/2019 ze dne 17.6.2019 jako pozemek parc. č. 894/33 - ost. plocha o výměře 57 m²

oba ve vlastnictví statutárního města Ostravy, svěřeny městskému obvodu Poruba, a to včetně na nich se nacházející části místní komunikace vedené v pasportu místních komunikací IV. třídy označené jako samostatný chodník č. 452d.

V příloze Vám postupujeme žádost ze dne 20. 3. 2019, letecký snímek, snímek katastrální mapy, mapu územního plánu, geometrický plán č. 3190-19/2019, vizualizaci záměru žadatelů, usnesení Zastupitelstva městského obvodu Poruba včetně důvodové zprávy, informací o pozemcích.

Ing. Lucie Baránková Vilamová, Ph.D.
starostka městského obvodu Poruba

Příloha č. 1b) k bodu 1)

Klímková Ivana

Od: [redacted]
Odesláno: 9. dubna 2019 9:07
Komu: Klímková Ivana
Předmět: Re: doplnění žádosti ze dne 20. 3. 2019
Přílohy: B03.pdf; C03.pdf; A03.pdf; image001.jpg


Dobrý den paní Klímková,

projektovou dokumentaci na rekonstrukci objektu, včetně rozšíření podlahové plochy v 1.NP zatím nemáme zpracovanou. Projektovou dokumentaci budeme zpracovávat až po té, kdy budeme vědět, jestli nám město pozemek pod přesahem 2.NP prodá. V současné chvíli Vám mohu zaslat pouze skicu naší představy. Spodní část objektu bude tvořena hliníkovou prosklenou fasádou. Fasáda 2.NP bude opravena, opatřena novou probarvenou omítkou a budou vyměněny okna. Funkce objektu bude zachována, i po rekonstrukci budou v objektu specializované prodejny, kavárna,...

Přeji hezký den,

[redacted]
projektant

www.map.cz



st 3. 4. 2019 v 9:57 odesílatel Klímková Ivana <iklimkova@moporuba.cz> napsal:

Dobrý den, na základě požadavku Komise pro rozvoj udržitelné mobility RMOB Poruba vás vyzýváme k doložení záměru, jak bude naloženo s předmětem prodeje.

Tzn., že by jste měli doplnit svou žádost o projekt, ze kterého by toto bylo zřejmé.

S pozdravem a přáním hezkého dne

Ivana Klímková
referent oddělení právních vztahů k pozemkům

Úřad městského obvodu Poruba
Odbor výstavby a životního prostředí
Klimkovická 55/28, 708 56 Ostrava-Poruba
T +420 599 480 641
E iklimkova@moporuba.cz
W poruba.ostrava.cz

Příloha č. 1b) k bodu 1)

IČ: 03793222, IDDS: 3kxeymk
tel. [redacted]

MMA
ARCHITEKTI

Úřad městského obvodu Poruba
odbor majetku
Klimkovická 55
708 56 Ostrava-Poruba

Žádost o prodej pozemku města

Zastupuji vlastníky objektu č.p. 6079, a parcely č. 692, k.ú. Poruba, kteří mají v plánu na uvedeném objektu provést stavební úpravy, které rozšíří podlahovou plochu 1.NP objektu. Objekt uvažujeme v přízemí zarovnat s 2.NP, které přesahuje nad pozemky města v celém obvodě domu o cca. 2,0 m.

Zdvořile Vás žádám o vyjádření k možnosti prodeje části pozemků pod přesahem objektu č.p. 692, k.ú. Poruba. Přesah řešeného objektu je na pozemky p.č. 897/5 a 693, k.ú. Poruba. Celková plocha objektu zasahující nad pozemky města činí cca. 173 m².

Žadatel na základě plné moci:

[redacted]

Investor/vlastník parcely č. 692:

[redacted]

Přílohy:

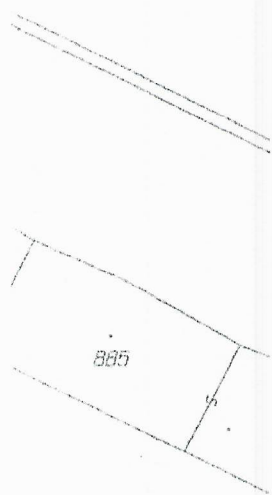
- informace o pozemku vlastníka z KÚ
- vyznačení řešené plochy v půdorysu
- vyznačení navrhované úpravy objektu ve fotografii

20. března 2019, Opava

[redacted]

Příloha č. 1b) k bodu 1)

VÝKAZ DOSAVADNÍHO A NOVEHO STAVU ÚDAJŮ KATASTRU NEMOVITOSTÍ														
Dosavadní stav					Nový stav									
Označení pozemku parc. číslem	Výměra parcely		Druh pozemku	Označení pozemku parc. číslem	Výměra parcely		Druh pozemku	Typ stavby	Způsob určení výměry	Porovnání se stavem evidence právních vztahů				
	ha	m ²			Způsob využití	Způsob využití				Oli přechází z pozemku označeného v		Číslo listu vlastnictví	Výměra dílu	
	katastru nemovitostí	dřívejší poz. evidenci	ha	m ²										
693	57	51	ostat. pl. ostat.komunikace	693/1	56	39	ostat. pl. ostat.komunikace		2	693	1919	56	39	
				693/2	1	12	ostat. pl. jiná plocha		2	693	1919	1	12	
894/5	1	19	ostat. pl. ostat.komunikace	894/5	1	19	ostat. pl. ostat.komunikace		2	894/5	1919	1	19	07
				894/33		57	ostat. pl. jiná plocha		2	894/5	1919		57	
	1	77	15		1	77	15							

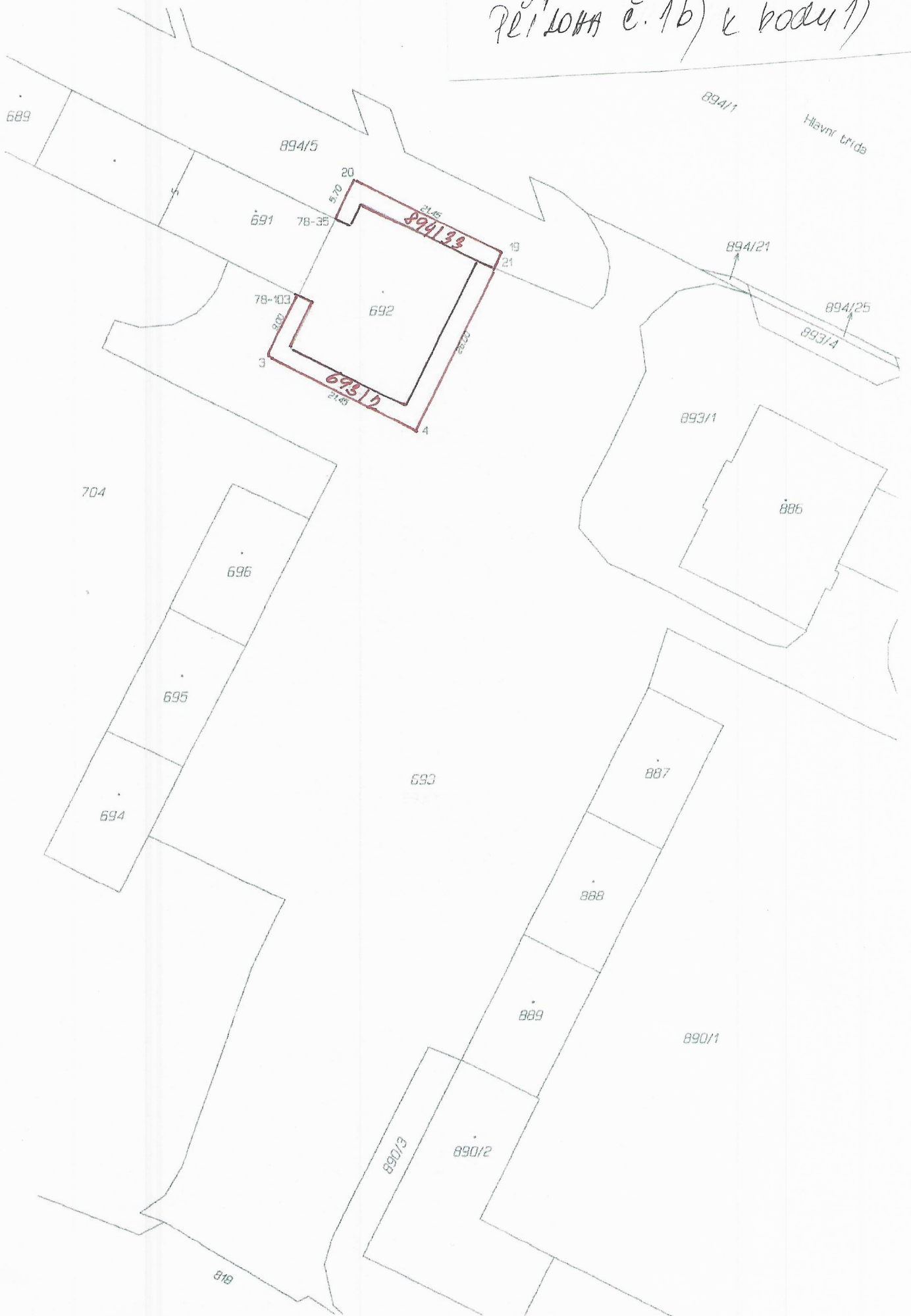


Seznam souřadnic (S-JTSK)
Číslo bodu Souřadnice pro zápis do KN

	Y	X	Kód kv.	Poznámka
76-35	477942.27	1101981.50	3	roh budovy
76-103	477947.12	1101991.64	3	roh budovy
3	477951.14	1101999.70	3	roh zdi
4	477932.00	1102009.38	3	roh zdi
19	477920.52	1101986.03	3	roh zdi
20	477939.70	1101976.41	3	roh zdi
21	477921.49	1101988.01	3	průsečík

GEOMETRICKÝ PLÁN pro rozdělení pozemků	Geometrický plán ověřil úředně oprávněný zeměměřický inženýr:		Stejněpis ověřil úředně oprávněný zeměměřický inženýr:	
	Jméno, příjmení:		Jméno, příjmení:	
	Číslo položky seznamu úředně oprávněných zeměměřických inženýrů: 297/1995		Číslo položky seznamu úředně oprávněných zeměměřických inženýrů: 297/1995	
	Dne: 17. června 2019 Číslo: 41/2019		Dne: 26. června 2019 Číslo: 48/2019	
	Náležitostmi a přesností odpovídá právním předpisům.		Tento stejnopis odpovídá geometrickému plánu v elektronické podobě uloženému v dokumentaci katastrálního úřadu.	
Vyhotovitel: GEOPUS s.r.o. 28.října 1417/100, Ostrava 1 IČ:47681730 tel:	Katastrální úřad souhlasí s obsahem parcel.			
Číslo plánu: 319L 132013	KÚ pro Moravskoslezský kraj KP Ostrava Ing. Lenka Poštulková PGP-1560/2019-807 2019.06.25 14:34:06 CEST			
Okres: Ostrava-město				
Obec: Ostrava				
Kat. území: Poruba				
Mapový list: Brilovec 1-0/44	Ověření stejnopisu geometrického plánu v listinné podobě			
Dosavadním vlastním pozemků byla poskytnuta možnost srovnání se v terénu s předloženými navrhovanými novými hranicemi, které byly označeny předepsaným způsobem.				

Príloha č. 1b) k bodu 1)

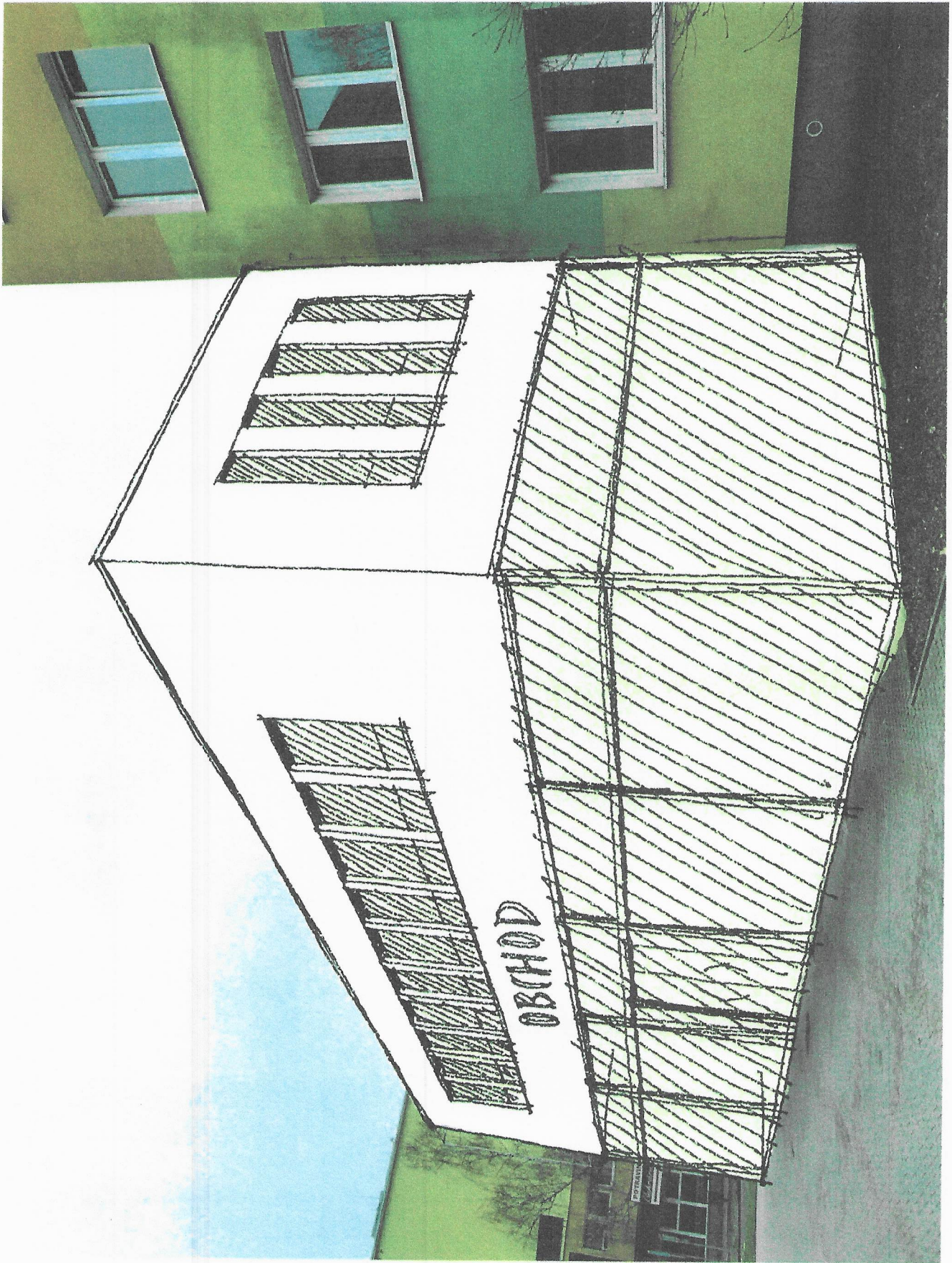


Príloha č. 1b k bodu 1)


VYZNAČENÍ PLÁNOVANÉHO ROZŠÍŘENÍ PRÍZEMÍ



Príloha č. 1b k bodu 1)



Príloha č. 1b) k bodu 1)





Ing. Kamil Kavan
Rooseveltova 35, 746 01 Opava
IČ: 03793222, IDDS: 3kxeymk
tel. 777 051 203, kamil.kavan@gmail.com

Příloha č. 10) k bodu 1)

MMA
ARCHITEKTI

Magistrát města Ostravy
odbor majetkový
Prokešovo náměstí 8
729 30 Ostrava

Statutární město Ostrava
magistrát - odbor majetkový

ZPRACOV.	DOŠLO	Č. DOPOR.
JK	- 8 -10- 2019	
UKL. ZNAK	PŘÍLOHY	POČET LISTŮ
SK. ZN. / LH.	Č. J. / 564133/19	

Doplnění žádosti o prodej pozemku města ze dne 20. března 2019.

Vážená paní Stromská,

doplňuji tímto úředně ověřenou plnou moc pro zastupování manželů [redacted] ve věci vyřízení prodeje pozemku pod jejich stavbou.

Doplňuji také důvody, které pro které žádáme o prodej pozemku:

Ocelové nosné sloupy, které podepírají přesah patra jsou ve špatném stavu a v nadcházejících letech bude potřeba jejich výměna, úprava, případně doplnění, včetně úpravy jejich základové konstrukce pod terénem. V případě získání pozemku pod stavbou plánuje investor realizovat rekonstrukci celého objektu, včetně úpravy vnitřní dispozice a možného rozšíření prodejní plochy na úroveň 2.NP.

Prostor pod přesahem 2.NP je v současnosti využíván jako chodník. V případě získání pozemku pod stavbou, a plánovaném zarovnání 1.NP s patrem nad ním, bude chodník na jižní straně zrušen. Vlastníci objektu navrhuji, že by na vlastní náklady a podle požadavku města upravili okolí stavby a vytvořili tak nový chodník na jižní straně, tak aby lidé nemuseli procházet pod jejich objektem. Zároveň by investovali výměnu stávajícího chodníku na východní straně, který je v současnosti ve starém asfaltovém povrchu, případně vybudovali nové veřejné parkovací místa před jejich objektem.

Žadatel na základě plné moci:

[redacted]

Investor/vlastník parcely č. 692:

[redacted]

Přílohy:

- úředně ověřená plná moc

3. října 2019, Opava

Ing. Kamil Kavan



Statutární město Ostrava
městský obvod Poruba
úřad městského obvodu
odbor výstavby a životního prostředí

Vaše značka: POR 48680/2019/klim
Ze dne: 7. 10. 2019
Č. j.: POR 69559/2019/klim
Sp. zn.: S POR 14556/2019/19

Vyřizuje: Ivana Klímková
Telefon: 599 480 641
Fax: 599 480 212
E-mail: iklimkova@moporuba.cz

Datum: 19.12.2019

Žádost o prodej částí pozemků

Zastupitelstvo městského obvodu Poruba
žádost manželů [redacted]
vydává

dne 17. 12. 2019 projednalo doplněnou
prostřednictvím [redacted] a

nesouhlas k záměru města prodat části pozemků v k. ú. Poruba, obec Ostrava, a to:
- parc. č. 693 - ost. plocha nově označena dle geometrického plánu č. 3190-19/2019 ze dne 17.6.2019 jako pozemek parc. č. 693/2 - ost. plocha o výměře 112 m²
- parc. č. 894/5 - ost. plocha nově označena dle geometrického plánu č. 3190-19/2019 ze dne 17.6.2019 jako pozemek parc. č. 894/33 - ost. plocha o výměře 57 m²
oba ve vlastnictví statutárního města Ostravy, svěřeny městskému obvodu Poruba, a to včetně na nich se nacházející části místní komunikace vedené v pasportu místních komunikací IV. třídy označené jako samostatný chodník č. 452d.

Přílohou vám postupujeme doplněnou žádost ze dne 3. 10. 2019, letecký snímek, snímek katastrální mapy, mapu územního plánu, geometrický plán, vizualizaci záměru žadatelů, usnesení Zastupitelstva městského obvodu Poruba včetně důvodové zprávy, informací o pozemcích.

S pozdravem

Ing. Lucie Baránková Vilamová, Ph.D.
starostka městského obvodu Poruba

JS

Příloha č. 1 d) k bodu 1)



ov51es7140a3ae



ov51es99057939

Statutární město Ostrava

odbor majetkový, Statutární město Ostrava
Prokešovo náměstí 8, úřad - odbor majetkový
729 30 Ostrava

ŠP. ZÁKL.	DOPLŮ	C. DOPOR.
<i>JS</i>	19 -12- 2019	
UR. ZHAR.	PŘÍLOHY	POČET LISTU
UR. ZH. ZH.		
	<i>19/10/4/03 182/19/115</i>	

20