

Oznámení statutárního města Ostravy o záměru vypůjčit a pronajmout

Č. j.: SMO/433159/26/MJ/Rum

Katastrální území: Pustkovec

Území městského obvodu: Pustkovec, obec Ostrava

Magistrát města Ostravy, prostřednictvím Odboru majetkového, na základě svěřeni pravomoci usnesením Rady města Ostravy, č. 09903/RM2226/137, ze dne 12.5.2026,

ROZHODL

dne 25.6.2026, o záměru výpůjčky nemovitých věcí, a to:

- část pozemku parc. č. 4685/24 o výměře: 7,74 m²
- část pozemku parc. č. 4685/87 o výměře: 23,84 m²
- část pozemku parc. č. 4684/2 o výměře: 93,05 m²
- část pozemku parc. č. 4685/60 o výměře: 98,71 m²
- část pozemku parc. č. 4685/63 o výměře: 1390,57 m²
- část pozemku parc. č. 4685/65 o výměře: 1,52 m²
- část pozemku parc. č. 4685/65 o výměře: 6,45 m²
- část pozemku parc. č. 4685/65 o výměře: 6,81 m²
- část pozemku parc. č. 4685/88 o výměře: 36,08 m²
- část pozemku parc. č. 4685/128 o výměře: 78,61 m²

dle přílohy číslo 1

dne 25.6.2026, o záměru nájmu nemovitých věcí, a to:

- část pozemku parc. č. 4685/63 o výměře: 231,25 m²
- část pozemku parc. č. 4685/63 o výměře: 27,09 m²
- část pozemku parc. č. 4685/63 o výměře: 22,02 m²
- část pozemku parc. č. 4685/63 o výměře: 2,5 m²

dle přílohy číslo 2

dne 25.6.2026, o záměru výpůjčky nemovitých věcí, a to:

- část pozemku parc. č. 4684/2 o výměře: 6,8 m²
- část pozemku parc. č. 4685/60 o výměře: 52,4 m²
- část pozemku parc. č. 4685/63 o výměře: 170,36 m²
- část pozemku parc. č. 4685/63 o výměře: 311,29 m²

dle přílohy číslo 3 a 4

vše v k. ú. Pustkovec, obec Ostrava,

a dále si statutární město Ostrava vyhrazuje právo tento záměr kdykoliv zrušit.

Rozhodnutí schválil: Mgr. Vladimír Plutko, MPA
Vedoucí odboru majetkového Magistrátu města Ostravy

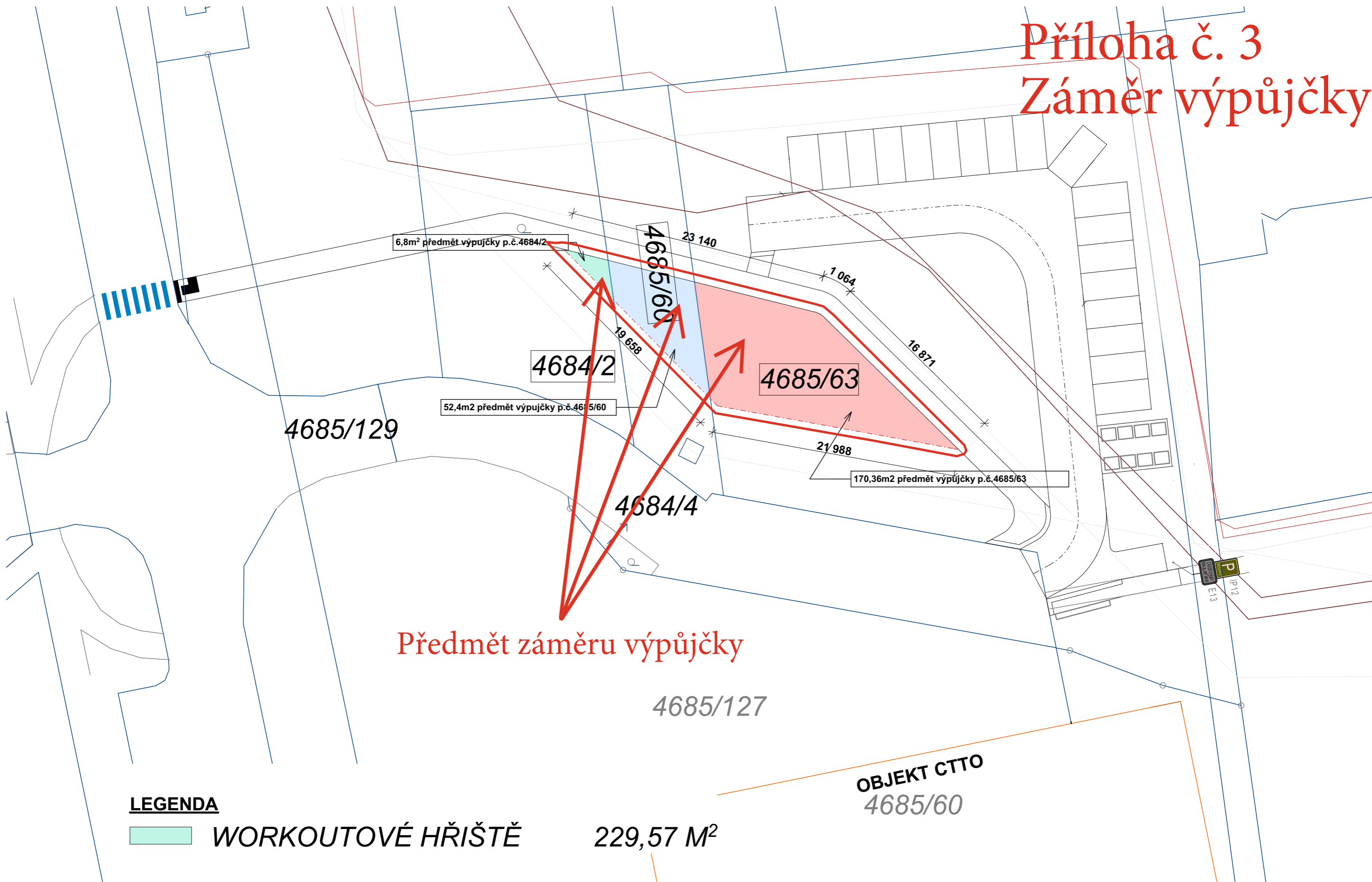
Příloha dle textu

Zveřejňuje: odbor majetkový



Zpracoval: Mgr. Dagmar Rumpelová, tel. 599 442 073

Příloha č. 3 Záměr výpůjčky



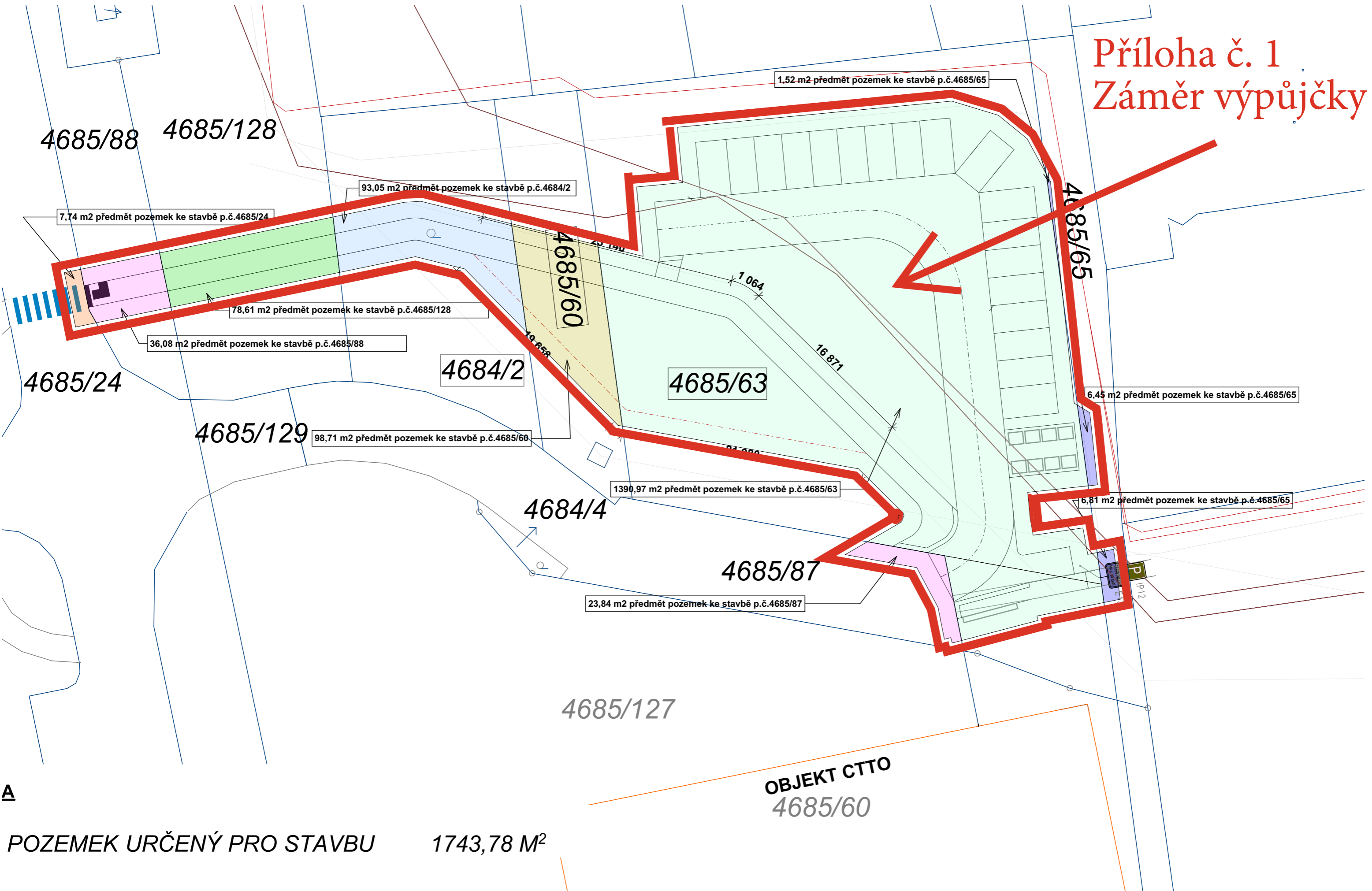
Předmět záměru výpůjčky

LEGENDA

WORKOUTOVÉ HŘIŠTĚ 229,57 M²

KOORDINAČNÍ SITUACE M 1:300 - VÝPUJČKA

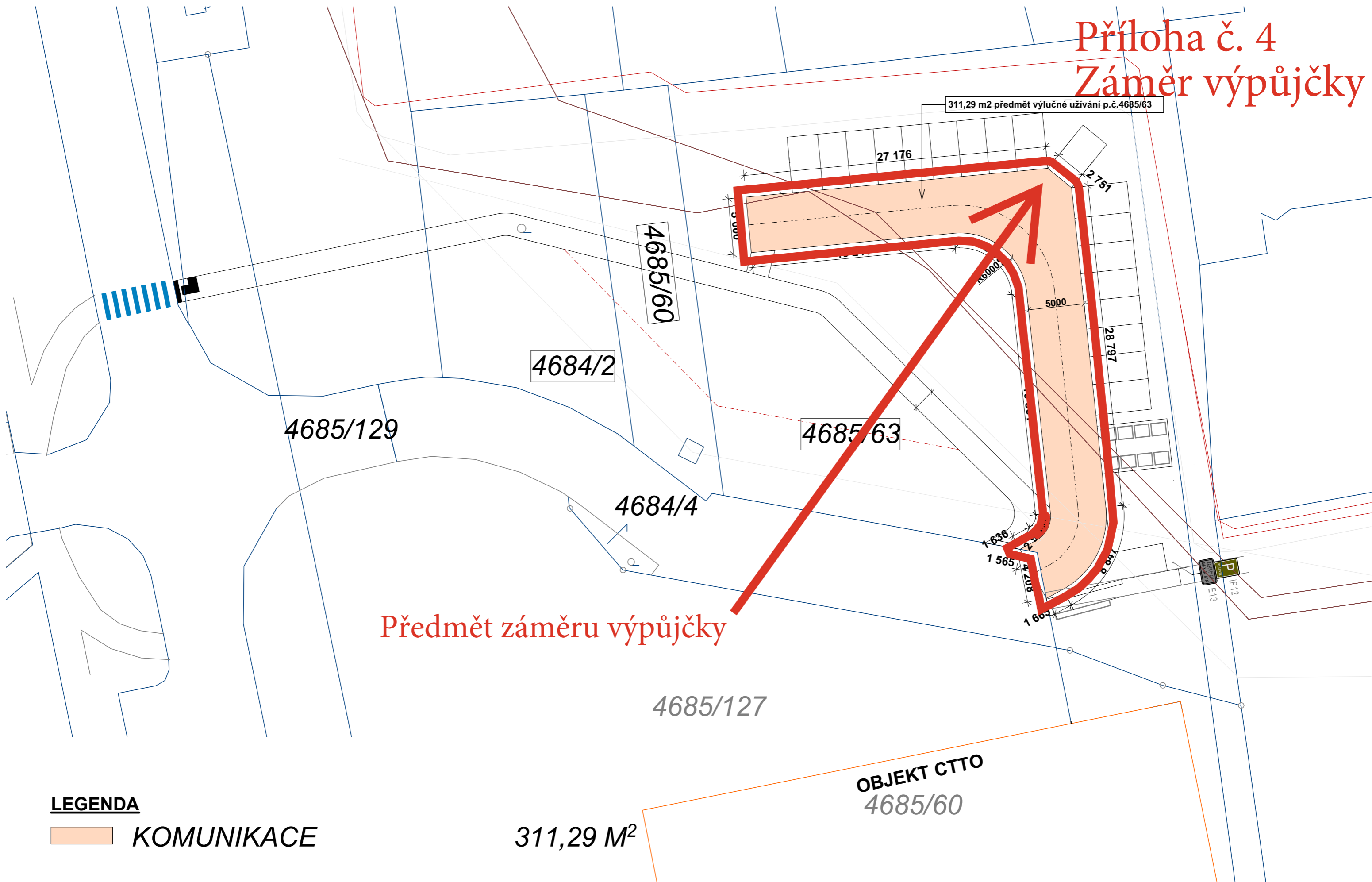
Příloha č. 1 Záměr výpůjčky



POZEMEK URČENÝ PRO STAVBU 1743,78 M²

KOORDINAČNÍ SITUACE M 1:300 - POZEMEK STAVBY

Příloha č. 4 Záměr výpůjčky



KOORDINAČNÍ SITUACE M 1:300 - VÝLUČNÉ UŽÍVÁNÍ