

Magistrát města Ostravy odbor vnitřních věcí	
písemnost ev. č.:	933
vyvěšena dne	07 -04- 2026
sňata dne	
za správnost	Jana Vronková
souběžně zveřejněna na internetu	



Vaše značka: 0505/2026-HTO/MAG/S

Ze dne: 12.02.2026

Č. j.: SMO/240420/26/OD/Bal

Sp. zn.: S-SMO/118124/26/OD/4

– dle rozdělovníku –

Vyřizuje: Ing. Libor Baláš

Telefon: 599 442 317

E-mail: libor.balas@ostrava.cz

Datum: 7.4.2026

VEŘEJNÁ VYHLÁŠKA

Stanovení dopravního značení (trvalého) č.11795/26/Klimkovice

Opatření obecné povahy

Magistrát města Ostravy, odbor dopravy podle § 124 odst. 6 zákona č. 361/2000 Sb. o provozu na pozemních komunikacích, ve znění pozdějších předpisů (dále jen „dopravní zákon“), věcně příslušný a podle § 1 zákona č. 314/2002 Sb., o stanovení obcí s pověřeným obecním úřadem a ustanovení § 12 vyhlášky č. 346/2020 Sb., o stanovení správních obvodů obcí s rozšířenou působností, území obvodů hlavního města Prahy a příslušnosti některých obcí do jiného okresu, místně příslušný úřad obce s rozšířenou působností **stanoví** pro silnice II. a III. třídy a pro místní komunikace I. až IV. třídy ve svém správním obvodu ve smyslu § 77, dopravního zákona, místní úpravu silničního provozu dle situací umístění dopravního značení na silnicích a místních komunikacích v městě Klimkovice v rámci akce

„Úprava dopravního značení v místní části Josefovice“.

Podmínky stanovení:

1. Stanovení bude provedeno podle v příloze doložené situace umístění dopravního značení, odsouhlasené Policií ČR MŘ DI Ostrava pod č.j. j. KRPT-32475/ČJ-2026-070706 ze dne 4. 2. 2026.
2. Před realizací dopravního značení budou ověřeny trasy podzemních vedení tak, aby nedošlo k dotčení vedení. Rovněž je třeba respektovat práva vlastníků objektů a nemovitostí na silničním pozemku i mimo něj.
3. Dopravní značení a zařízení užitá podle tohoto stanovení musí splňovat ustanovení § 62 odst. 6 dopravního zákona a vyhlášky č. 294/2015 Sb. provádějící dopravní zákon, musí být v souladu se zásadami pro jeho provádění a umístování dle TP 65, musí být v reflexní úpravě podle ČSN EN 12899-1 a ČSN EN 1436 a lze použít výhradně dopravní značky a zařízení schválené na pozemních komunikacích Ministerstvem dopravy ČR.
4. Termín realizace: do 30 dnů od nabytí účinnosti.
5. Osazení dopravního značení zajistí město Klimkovice prostřednictvím Technické správy města Klimkovic, IČO: 00298051, Ostravská 96, Klimkovice. Za správnost provedení odpovídá p. Martin Boxan, tel.: 777 642 831.

Poučení:

Toto stanovení dopravního značení nenahrazuje povolení silničního správního orgánu k užívání komunikace jiným než obvyklým způsobem podle § 25 silničního zákona anebo k uzávěře podle § 24 téhož zákona. Pokud výsledkem řízení ve věci uvedených povolení je odlišná organizace dopravy, než odpovídá tomuto stanovení, jiná omezení silničního provozu a podobně, musí zodpovědná osoba zajistit změnu stanovení, kterým se značení pro danou akci stanoví, jinak je toto stanovení neplatné a oprávnění z něj vyplývající zanikají. Totéž



platí, jestliže úřad (vlastník) příslušný pro navazující pozemní komunikace stanoví přechodnou úpravu v rozporu s tímto stanovením. Toto stanovení dále neřeší úpravy vozovek, problematiku kapacit křižovatek apod., což mohou být faktory jinak ovlivňující zvolenou organizaci dopravy, u které je stanovené dopravním značení jen jednou z podmínek zajištění silničního provozu. Rovněž přiměřenost rozsahu a charakteru akce vůči stanovenému dopravnímu značení garantuje žadatel. Odbor dopravy Magistrátu města Ostrava si vyhrazuje právo stanovení změnit, doplnit anebo zrušit, bude-li to vyžadovat veřejný zájem.

Odůvodnění:

Na základě návrhu města Klimkovice, se sídlem Lidická 1, 742 83 Klimkovice, byla posouzena potřeba stanovení místní úpravy provozu na pozemních komunikacích, spočívající v úpravě dopravního režimu v místní části Josefovce ve městě Klimkovice, přístupné ze silnice III/46417. Opatření spočívá v zavedení režimu zóny s dopravním omezením s nejvyšší dovolenou rychlostí 40 km/h (zóna 40) v celé řešené oblasti dle příložené situace. Na začátku a konci místní části budou osazeny značky IZ 8a (Zóna s dopravním omezením) a IZ 8b (Konec zóny s dopravním omezením). Současně budou odstraněny stávající značky B 20a – 30 a B 20b – 30.

Navržená úprava přispěje ke zvýšení bezpečnosti silničního provozu a ke zklidnění dopravy v obytné části obce.

Projekt byl projednán s Policií ČR, MŘ DI Ostrava dne 4. 2. 2026 a odsouhlasen Správou silnic Moravskoslezského kraje dne 10. 2. 2026 bez zásadních námitek. Správní orgán proto návrh shledal důvodným.

Rozhodnutí o námitkách:

Ve stanovené lhůtě neuplatnil podle ustanovení § 172 odst. správního řádu u správního orgánu písemné námitky žádný z vlastníků nemovitostí, jejichž práva, povinnosti nebo zájmy související s výkonem vlastnického práva mohou být opatřením obecné povahy přímo dotčeny.

Poučení o odvolání:

Proti rozhodnutí o námitkách se nelze odvolat ani podat rozklad (§ 172 odst. 5 správního řádu). Proti opatření obecné povahy nelze podat opravný prostředek (§ 173 odst. 2 správního řádu). Opatření obecné povahy nabývá účinnosti patnáctým dnem po dni vyvěšení veřejné vyhlášky.

Ing. Břetislav Glumbík
vedoucí odboru dopravy

-elektronicky podepsáno-

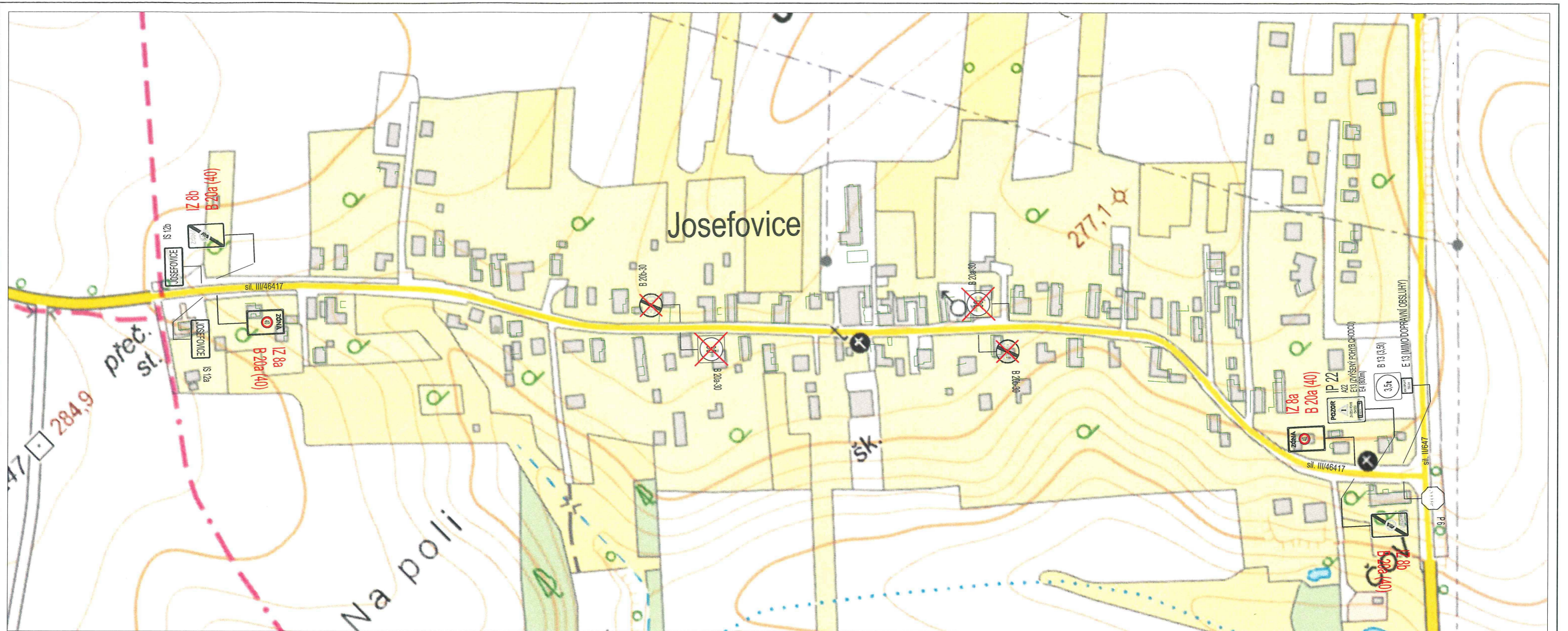
Přílohy: - situační výkresy úpravy dopravního značení dle podmínky č.1

Přílohy:


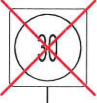

Úřad města Klimkovice a Středisko informačních služeb Magistrátu města Ostravy žádáme, aby tuto veřejnou vyhlášku vystavily na dobu 15 dnů na svých úředních deskách.

Rozdělovník:

1. Město Klimkovice, Lidická 1, 742 83 Klimkovice
2. Správa silnic Moravskoslezského kraje, středisko Ostrava, U Studia 2654/33, 700 30 Ostrava – Zábřeh
3. Policie ČR MŘ DI Ostrava, Výstavní 55, 703 49 Ostrava
4. MMO, odbor vnitřních věcí, odd. SIS – zde



LEGENDA DOPRAVNÍHO ZNAČENÍ

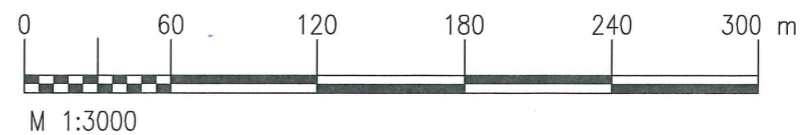
-  P6 STÁVAJÍCÍ SVISLÉ DOPRAVNÍ ZNAČENÍ
-  B 20a-30 RUŠENÉ STÁVAJÍCÍ SVISLÉ DOPRAVNÍ ZNAČENÍ
-  Z 8a B 20a (40) NOVÉ SVISLÉ DOPRAVNÍ ZNAČENÍ


POLICIE ČR
 Městské ředitelství
 Dopravní inspektorát
 Výstavní č. 55
 703 49 Ostrava-Vitkovice

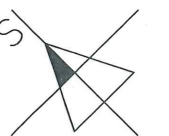
Odsouhlaseno dne: **- 4. 02. 2026**
 pod č.j.: **MRPT-32475/ČJ-2026-070706**
 Vedoucí DI MŘ PČR Ostrava
 Platnost omezena: *pro Kamil Plánka*
 do: / podpis: **por. Bc. Jiří M. komis**

Souhlas dle § 77/26) zák.č.361/2006 Sb.

DI MŘ PČR Ostrava s předloženým návrhem souhlasí, neboť odpovídá obecným požadavkům BESIP.
 Stanovisko je platné pro odsouhlasených příloha.



Mapový podklad: mapový portál www.geoportal.gov.cz



zakázka: Úprava dopravního značení v místní části Josefovce			
objednatel: Město Klimkovice Lidická 1 742 83, Klimkovice			
vypracoval: Ing. Miroslav Knápek	Tel.: 724 798 [redacted]	stupeň: DPS	formát: 2xA4
název výkresu: Situace		datum: 02/2026	měřítko: 1:3000
		archivní číslo:	DZ 2601-02