

8.4.

**Magistrát města Ostravy**  
odbor dopravy



Vaše značka:  
Ze dne:  
Č. j.: SMO/183853/26/OD/pro  
Sp. zn.: S-SMO/182616/26/OD/4

Rozdělovník

Vyřizuje: Ing. Tomáš Procházka  
Telefon: 599 442 390  
E-mail: tomas.prochazka@ostrava.cz

Datum: 16.3.2025

<b>Magistrát města Ostravy</b> odbor vnitřních věcí	
písemnost ev. č.:	787
vyvěšena dne:	20 -03- 2026
sňata dne:	
za správnost:	Lukáš Lukša, DiS.
souběžně zveřejněna na internetu	

## VEŘEJNÁ VYHLÁŠKA

### Obnovení svislého dopr. značení zóny s dopr. omezením v centru Ostravy

- ❖ *Zveřejnění návrhu opatření obecné povahy*
- ❖ *Výzva k podání připomínek a námitek*
- ❖ *Určení lhůty*

Z rozhodnutí Krajského soudu v Ostravě (č. j. 76 A 5/2025 – 43) se ruší opatření obecné povahy ev. č. 5676 z roku 2002, kterým byla stanovena místní úprava provozu na pozemních komunikacích v ulici Pivovarská a tím i na dalších pozemních komunikacích v centru města Ostravy navenek deklarovaná dopravní značkou IZ 8a „Zóna s dopravním omezením“ s vyobrazením dopravní značky B 29 „Zákaz stání“ s dodatkem „STÁNÍ POVOLENO POUZE NA VYZNAČENÝCH PARKOVIŠTÍCH“. Za účelem zachování kontinuity dosud platné organizace sil. provozu projednává odbor dopravy Magistrátu města Ostravy obnovení místní úpravy sil. provozu reprezentované navenek svislým dopr. značením č. IZ8a (a také IZ8b, které bylo rovněž obsahem zrušeného opatření ev. č. 5676) na silnicích II. a III. tř. a na místních komunikacích I. a II. třídy v centru Ostravy, tak jak mu to přísluší jako úřadu obce s rozšířenou působností podle zákona č. 361/2000 Sb. o provozu na pozemních komunikacích a změnách některých zákonů (zákon o silničním provozu), ve znění pozdějších předpisů, a podle obecně závazné vyhl. č. 10/2022, kterou se vydává Statut města Ostravy (úplné znění). Předmětné dopr. značení č. IZ8a a IZ8b (viz vyhl. č. 294/2015 Sb. v platném znění) zůstává fyzicky na místě v současné poloze.

Odbor dopravy Magistrátu města Ostravy, podle §124, odst. 6, zák. č. 361/2000 Sb. o provozu na pozemních komunikacích a změnách některých zákonů (zákon o silničním provozu), ve znění pozdějších předpisů, věcně a podle §1, zákona č. 314/2002 Sb. a §12, vyhlášky č. 346/2020 Sb. místně příslušný úřad obce s rozšířenou působností,

**zveřejňuje**



tento návrh opatření obecné povahy ve smyslu ustanovení §172, odst. 1, zákona č. 500/2004 Sb. správní řád, ve znění pozdějších předpisů (dále jen zákon).

Návrh opatření obecné povahy je zveřejněn:

- v příloze této veřejné vyhlášky
- způsobem umožňujícím dálkový přístup na webových stránkách [www.ostrava.cz](http://www.ostrava.cz)

Odbor dopravy Magistrátu města Ostravy podle §172, odst. 1, zákona a podle §172, odst. 5 zákona

#### **vyzývá**

aby kdokoli, jehož práva, povinnosti nebo zájmy mohou být opatřením obecné povahy přímo dotčeny (dotčená osoba), uplatnil u správního orgánu ve lhůtě 30 dnů ode dne zveřejnění tohoto návrhu písemné připomínky, a vyzývá vlastníky nemovitostí, jejichž práva, povinnosti nebo zájmy související s výkonem vlastnického práva mohou být opatřením obecné povahy přímo dotčeny, aby podali proti návrhu opatření písemné odůvodněné námítky v zákonné lhůtě 30 dnů ode dne jeho zveřejnění.

#### **POUČENÍ:**

Podle ustanovení §172 zákona mohou opatřením dotčené osoby a dotčení vlastníci nemovitostí podávat připomínky nebo námítky k jeho návrhu, resp. v případě vlastníků nemovitostí písemné odůvodněné námítky. Vlastníkům zákon k tomu určuje lhůtu 30 dnů. Vzhledem k tomu, že dotčeným osobám na rozdíl od dotčených vlastníků nemovitostí nestanoví zákon lhůtu k podání připomínek nebo námitek, určil tuto lhůtu správní orgán, a to v totožné délce 30-ti dnů ode dne zveřejnění. Dnem zveřejnění je poslední den lhůty určené pro vyvěšení na úřední desce. K později uplatněným námítkám nebo připomínkám se nepříhlíží a zmeškání úkonu nelze prominout.

Návrh byl projednán s dotčenými orgány, zejména s DI Policie ČR, ve smyslu ustanovení §172, odst. 1, zákona, dne 12.3.2026 se souhlasným stanoviskem.

**Středisko informačních služeb Magistrátu města Ostravy a ÚMOB Moravská Ostrava a Přívoz žádáme, aby tuto veřejnou vyhlášku vystavily na dobu 15-ti dnů na své úřední desce.**

"otisk úředního razítka"

Ing. Břetislav Glumbík  
vedoucí odboru dopravy

-podepsáno elektronicky-



Rozdělovník (datovou schránkou):

- Ostravské komunikace, a.s., Novoveská 25/1266, 709 00 Ostrava
- MŘ Policie ČR - DI, Výstavní 55, 703 49 Ostrava
- SMO, ÚMOB Moravská Ostrava a Přívoz
- Správa silnic MSK, U Studia 2654/33, 700 30 Ostrava

K vyvěšení na úřední desku:

- MMO, odbor vnitřních věcí, odd. SIS -zde
- ÚMOB Moravská Ostrava a Přívoz



PŘÍLOHA:

## Návrh opatření obecné povahy

### Stanovení dopravního značení (trvalého)

Odbor dopravy Magistrátu města Ostravy podle §124, odst. 6, zákona č. 361/2000 Sb. ve znění pozdějších předpisů věcně příslušný a podle §1, zákona č. 314/2002 Sb. a §12, vyhlášky č. 346/2020 Sb. místně příslušný úřad obce s rozšířenou působností **stanoví** pro silnice II.-III. tř. a pro místní komunikace I.-II. tř. ve svém územním obvodu ve smyslu §77, zákona č. 361/2000 Sb. ve znění pozdějších předpisů, po vyjádření DI MŘ Policie ČR Ostrava č.j. KRPT 3125-64/ČJ-2026-070706 místní úpravu silničního provozu takto:

Opatření v dopravním značení č. **11808**

**Celá síť - centrum**

#### Podmínky opatření:

1. Opatření bude navenek odpovídat schváleným přílohám: **Zóna s dopravním omezením v centru Ostravy (výkr. příl. č. 1, 5, 6, 8, 9, 10, zprac.: Ostravské komunikace, a.s., březen 2026, 6x formát A4 + dtto výkr. příl. č. 13, zprac.: Ostravské komunikace, a.s., březen 2026, formát A4).**
2. Termín použití: **od 1. 6. 2026**

#### Poučení:

Při nedodržení podmínek opatření může být na základě ustanovení §42 a, b, zákona č. 13/1997 Sb., o pozemních komunikacích, ve znění pozdějších předpisů, postupováno vůči odpovědné osobě výzvou osoby pověřené výkonem státního dozoru a při zjištěném neplnění povinností daných uvedeným zákonem i uložení sankce silničním správním úřadem. Toto opatření v dopravním značení nenahrazuje povolení silničního správního orgánu k dopravnímu připojení podle §10, zákona č. 13/97 Sb. ve znění pozdějších předpisů. Rovněž nenahrazuje stanovisko dopravního úřadu k změně vedení linek hromadné dopravy osob, k umístění zastávky prostředků hromadné dopravy osob a podobně. V případě dotčení způsobu řízení světelnou signalizací v důsledku tohoto opatření je možné zde stanovenou místní úpravu provést až po předchozí úpravě SSZ, jež není součástí opatření. Stanovená úprava neřeší také problematiku kapacit křižovatek, úpravy vozovek apod., což mohou být faktory jinak ovlivňující zvolenou organizaci dopravy, u které je stanovené dopravní značení jen jednou z podmínek zajištění silničního provozu. Pokud výsledkem řízení v uvedených záležitostech je odlišná organizace dopravy než odpovídá tomuto opatření, musí zodpovědná osoba zajistit změnu opatření, kterým se značení pro danou akci stanoví, jinak je toto opatření neplatné a oprávnění z něj vyplývající zanikají. Totéž platí, jestliže úřad příslušný pro navazující pozemní komunikaci stanoví místní úpravu v rozporu s tímto opatřením.

Odbor dopravy Magistrátu města Ostravy si vyhrazuje právo toto opatření změnit, doplnit nebo zrušit, bude-li to veřejný zájem vyžadovat.



Odůvodnění:

Z rozhodnutí Krajského soudu v Ostravě (č. j. 76 A 5/2025 – 43) se ruší opatření obecné povahy ev. č. 5676 z roku 2002, kterým byla stanovena místní úprava provozu na pozemních komunikacích v ulici Pivovarská a tím i na dalších pozemních komunikacích v centru města Ostravy navenek deklarovaná dopravní značkou IZ 8a „Zóna s dopravním omezením“ s vyobrazením dopravní značky B 29 „Zákaz stání“ s dodatkem „STÁNÍ POVOLENO POUZE NA VYZNAČENÝCH PARKOVIŠTÍCH“. Za účelem zachování kontinuity dosud platné organizace sil. provozu projednává odbor dopravy Magistrátu města Ostravy obnovení místní úpravy sil. provozu reprezentované navenek svislým dopr. značením č. IZ8a (a také IZ8b, které bylo rovněž obsahem zrušeného opatření ev. č. 5676) na silnicích II. a III. tř. a na místních komunikacích I. a II. třídy v centru Ostravy. Uvedený rozsudek Krajského soudu v Ostravě je podnětem i pro Úřad městského obvodu Moravská Ostrava a Přívoz, který je příslušný k projednání stejné věci na místních komunikacích IV. a III. třídy a veřejných účelových komunikacích (viz zák. č. 13/1997 Sb. o pozemních komunikacích, ve znění pozdějších předpisů) v centru Ostravy podle zákona o provozu na PK. Projednání téže věci u dvou úřadů vyplývá z rozdělení příslušnosti Statutem města Ostravy (OZV č. 10/2022) a praktickým důvodem je zajištění komplexnosti dopravního značení zóny, která z podstaty své platnosti na plošném území vyžaduje osazení všech vjezdů do zvolené oblasti k tomu určeným dopr. značením (viz vyhl. č. 294/2010 Sb. v platném znění k zónovým dopr. značkám).

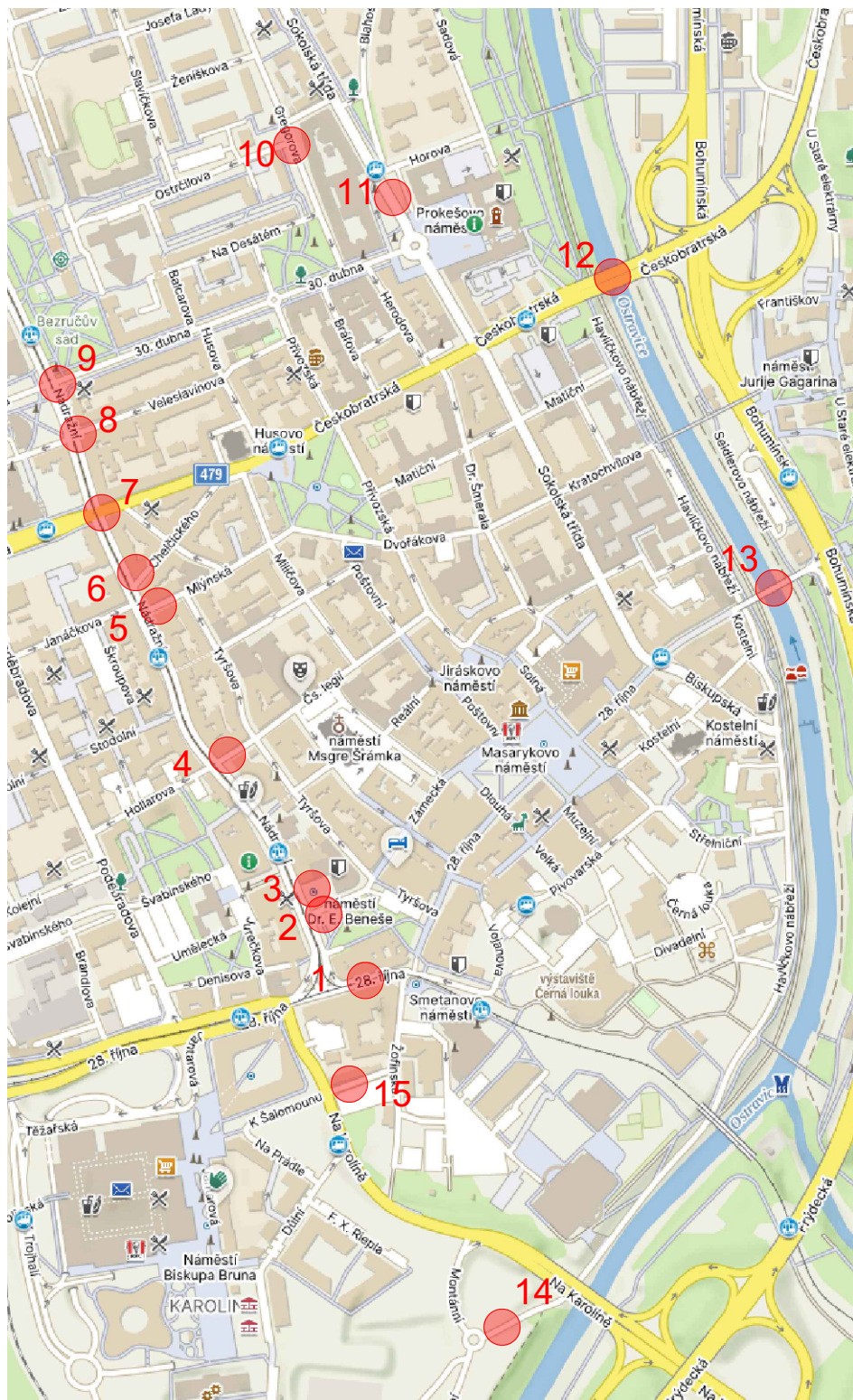
Oblast, na které má dopravní omezení vyplývající z provedení dopr. značky č. IZ8a/IZ8b plošně platit, se nemění oproti dosavadnímu stavu a je vymezena tak, aby platila v kompaktním centru města, rovněž obsažený symbol svislé dopr. značky č. B29 (Zákaz stání) se nemění vč. dod. tabulky č. E13 s textem „Stání povoleno pouze na vyznačených parkovištích“. Rozsah oblasti je patrný z výkresových příloh opatření. Záměr používat nadále stejně vyznačenou zónu vyplývá z nezbytnosti regulovat i do budoucna stání vozidel v takto vymezené oblasti, kde existuje značný převis poptávky po parkování nad nabídkou parkovacích míst. Jako doprovodné opatření stanovené v minulosti jsou všechny vhodné parkovací plochy jako součásti místních komunikací a i všechny vhodné úseky vozovek využity jako dopravně označená parkovací stání, tzn. zbylé části vozovek jsou potřebné pro realizaci silniční dopravy v pohybu. Proto je žádoucí, aby na zbylých částech veřejných pozemních komunikací platil zákaz stání vozidel, který (v případech daných legislativou) dovolí zastavení vozidla za účelem vystoupení a nastoupení osob a nebo naložení a vyložení nákladu, avšak nedovolí stání vozidel, které by negativně ovlivňovalo průjezd. Využití režimu zóny s dopr. omezením, v daném případě s omezením stání, také nahrazuje rozmístování velkého množství jednotlivých zákazových dopr. značek a je přínosné i z hlediska jednoznačnosti a snadného pochopení ze strany řidičů, kterým je prioritně určena. Použití této konkrétní zóny s dopr. omezením v centru města Ostravy se vzhledem k výše uvedenému jeví být v souladu s veřejným zájmem spočívajícím jak v zájmu na plynulosti sil. provozu, tak v zájmu na úsporu prostředků na pořízení a údržbu.

Opatření se jeví jako proporcionální, jelikož se jedná o minimální, avšak pro organizování dopravy ve městě nezbytné pokračování existence svislého dopr. značení tak, aby došlo plošným způsobem k zabránění neuspořádaného stání vozidel především na vozovkách v centru Ostravy a tím k zabránění negativního ovlivňování jízdy po vozovce. V průběhu projednání tak bylo zjištěno, že místní úprava odpovídá nutným potřebám zajištění bezpečnosti a plynulosti pohybu účastníků sil. provozu, zejména řidičů, na komunikacích ve vymezené oblasti, a současně že místní úprava je dána k užití jen v takovém rozsahu a takovým způsobem, jak to nezbytně vyžaduje bezpečnost a plynulost provozu na pozemních komunikacích.

Příloha:

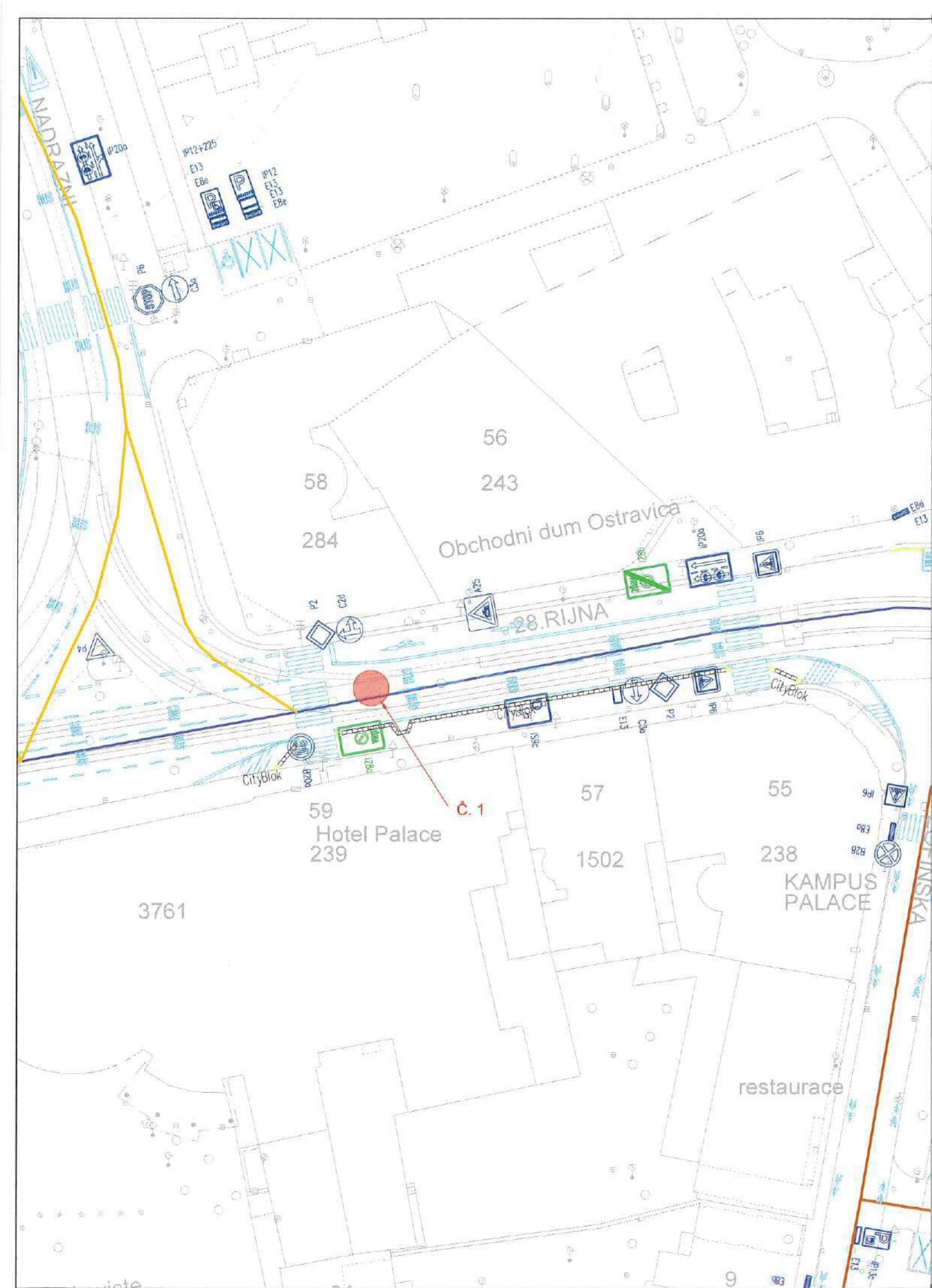
situační výkresy dle podmínky č. 1

Rozhodnutí o námitkách:



VEDOUCÍ PROJEKTANT	ZODPOVĚDNÝ PROJEKTANT	VYPRACOVAL	KONTROLA
ING. M. NAVRÁTILOVÁ	ING. D. EXNER	ING. D. EXNER	ING. M. NAVRÁTILOVÁ
OBJEDNATEL	Statutární město Ostrava, Magistrát, odbor dopravy		
KATASTRÁLNÍ ÚZEMÍ	Moravská Ostrava [713520]		
NÁZEV AKCE	<b>Zóna s dopravním omezením v centru Ostravy</b>		
NÁZEV VÝKRESU	<b>Vyznačení zóny dopravním značením - vstupy do oblasti</b>		

 <b>Ostravské komunikace, a.s.</b>	
oddělení dopravního inženýrství Novoveská 1266/25 709 00 Ostrava, Mariánské Hory Tel.: 595 621 111 Fax: 595 621 103 E-mail: dik@okas.cz	
DATUM	Březen 2026
MĚŘÍTKO	
STUPEŇ	
DÍLČÍ OBJEDNÁVKA	JÚ-0417/VI
FORMÁT	297 x 210
SOUPRAVA	ČÍSLO VÝKRESU
	<b>13</b>

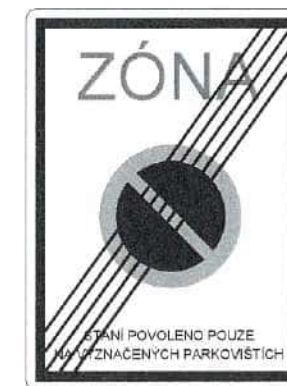


Obnova dopravního značení

12 -03- 2026

IZ8a

IZ8b



Stanovisko pracovní skupiny  
ORĐ při odboru dopravy MMO



SOUHLAS S NAVRŽENÝM  
DOPRAVNÍM ZNAČENÍM

Slouží jako podklad  
pro stanovení  
místní / přechodné úpravy SP

por. Mgr.  
Lubomír Pokorný

Podpsal por. Mgr. Lubomír Pokorný  
DŇI čislo: Mgr. Lubomír Pokorný,  
CZ, o: Krajské ředitelství policie  
Moravskoslezského kraje se sídlem v  
Ostravě, o: Krajské ředitelství policie  
Moravskoslezského kraje  
Datum: 2026.03.12 11:40:00 +01'00'

POLICIE ČR  
Městské ředitelství  
Dopravní inspektorát  
Výstavní č. 55  
700 49 Ostrava-Vitkovice

Odsoúhlaseno dne: 12. 03. 2026  
pod č. j.: KRPT-3125-64/ČJ-2026-00700  
Vedoucí DMŘ PCR Ostrava

Platnost omezena:  
do: [redacted]

Souhlas dle § 77/26 zák. č. 76/2000 Sb.

Legenda:

- Silnice II třídy
- Místní komunikace III třídy
- Místní komunikace II třídy
- Místní komunikace I třídy
- P4 Stávající svislé dopravní značení
- Stávající vodorovné dopravní značení
- Osazeno na místních komunikace III třídy nebo účelových komunikacích
- Osazeno na místních komunikacích I a II třídy nebo silnicích II třídy

- Dopravní značení je zakresleno v rozsahu nutném pro návrh

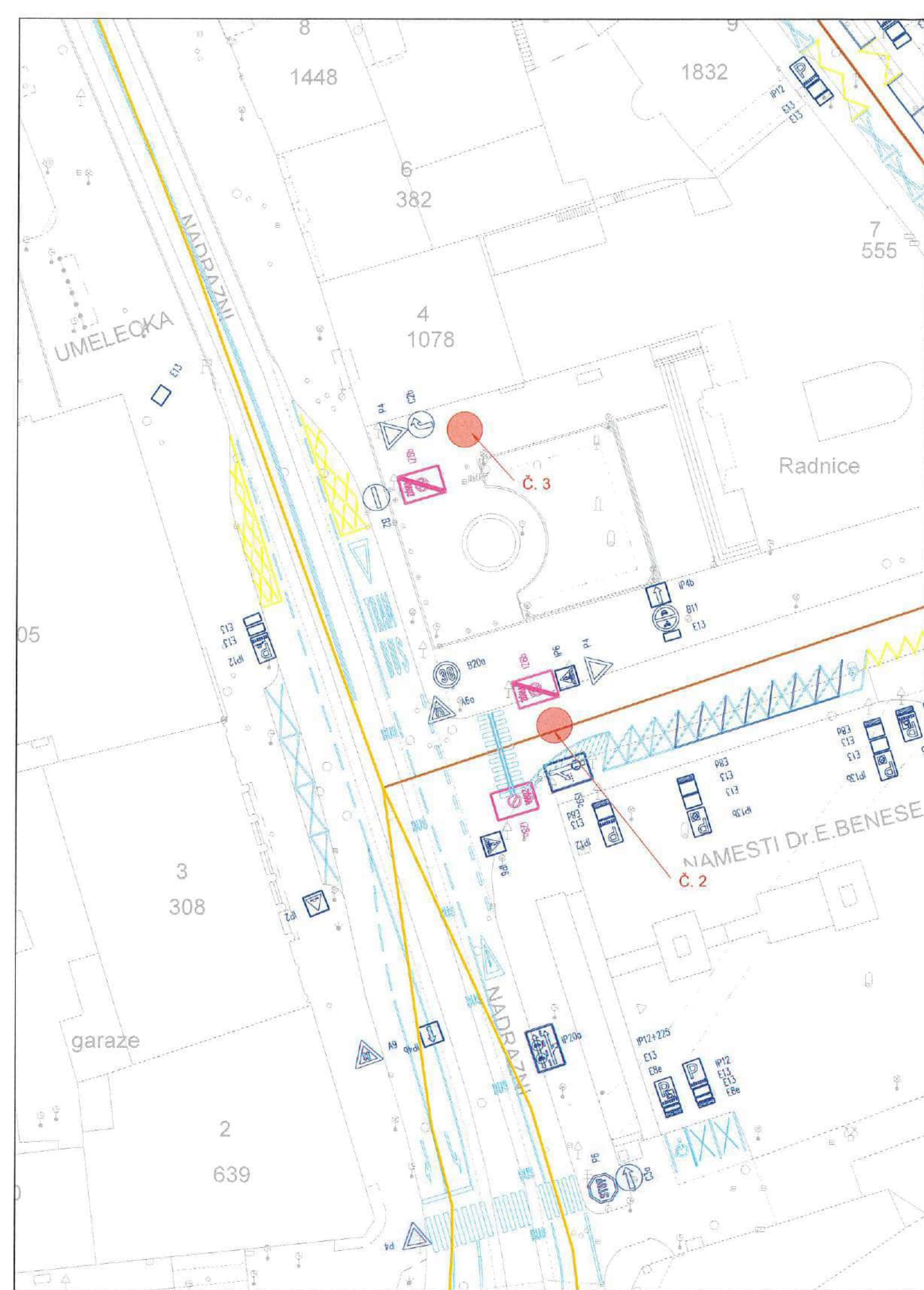
VEDOUČÍ PROJEKTANT	ZODPOVĚDNÝ PROJEKTANT	VYPRACOVAL	KONTROLA
ING. M. NAVRÁTILOVÁ	ING. D. EXNER	ING. D. EXNER	ING. M. NAVRÁTILOVÁ
OBJEDNATEL	Statutární město Ostrava, Magistrát, odbor dopravy		
KATASTRÁLNÍ ÚZEMÍ	Moravská Ostrava [713520]		
NÁZEV AKCE	Zóna s dopravním omezením v centru Ostravy		
NÁZEV VÝKRESU	Vyznačení zóny dopravním značením - ul. 28. října		



oddělení dopravního inženýrství  
Novoveská 1266/25  
700 00 Ostrava, Mariánské Hory  
Tel.: 595 621 111 Fax: 595 621 103  
E-mail: dk@okas.cz

DATUM	Březen 2026
MĚŘÍTKO	1 : 500
STUPEŇ	
DÍLČÍ OBJEDNÁVKA	JÚ-0417/VI
FORMÁT	420 x 297
SOUPRAVA	ČÍSLO VÝKRESU
	1




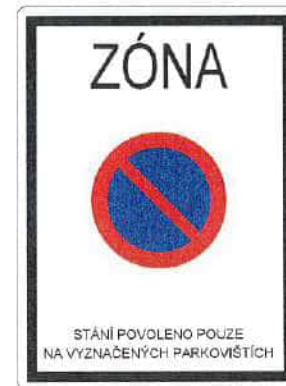


Obnova dopravního značení

12 -03- 2026

IZ8a

IZ8b



Stanovisko pracovní skupiny  
ORĐ při odboru dopravy MMO



SOUHLAS S NAVRŽENÝM  
DOPRAVNÍM ZNAČENÍM

Slouží jako podklad  
pro stanovení  
místní / přechodné úpravy SP

Policie České republiky  
Městské ředitelství policie Ostrava  
Dopravní inspektorát 12. 03. 2026  
Výstavní 117/55  
703 00 OSTRAVA  
Odsouhlasená příloha  
k č. j. KRPT-3125-64/09-2026-020206  
pro potřeby: 12/03/2026

por Mgr.

Legenda:

- Silnice II třídy
- Místní komunikace III třídy
- Místní komunikace II třídy
- Místní komunikace I třídy
- P4 Stávající svislé dopravní značení
- Stávající vodorovné dopravní značení
- Osazeno na místních komunikace III třídy nebo účelových komunikacích
- Osazeno na místních komunikacích I a II třídy nebo silnicích II třídy

- Dopravní značení je zakresleno v rozsahu nutném pro návrh

VEDOUcí PROJEKTANT	ZODPOVĚDNÝ PROJEKTANT	VYPRACOVAL	KONTROLA
ING.M.NAVRÁTILOVÁ	ING.D.EXNER	ING.D.EXNER	ING.M.NAVRÁTILOVÁ
OBJEDNATEL	Statutární město Ostrava, Magistrát, odbor dopravy		
KATASTRÁLNÍ ÚZEMÍ	Moravská Ostrava [713520]		
NÁZEV AKCE	Zóna s dopravním omezením v centru Ostravy		
NÁZEV VÝKRESU	Vyznačení zóny dopravním značením - ul. Zámecká		



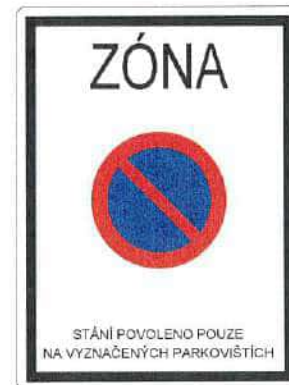
oddělení dopravního inženýrství  
Novoveská 1299/25  
703 00 Ostrava, Mandátové Hory  
Tel: 505 621 111 Fax: 505 621 103  
E-mail: dik@okas.cz

DATUM	Březen 2026
MĚŘÍTKO	1 : 500
STUPEŇ	
DÍLČÍ OBJEDNÁVKA	J0-0417/VI
FORMÁT	420 x 297
SOUPRAVA	ČÍSLO VÝKRESU
	2




Obnova dopravního značení

IZ8a



IZ8b



17-03-2026

Stanovisko pracovní skupiny  
OŘD při odboru dopravy MMO



SOUHLAS S NAVRŽENÝM  
DOPRAVNÍM ZNAČENÍM

Slouží jako podklad  
pro stanovení  
místní / přechodné úpravy SP

Legenda:

- Silnice II třídy
- Místní komunikace III třídy
- Místní komunikace II třídy
- Místní komunikace I třídy
- P4 Stávající svislé dopravní značení
- Stávající vodorovné dopravní značení
- Osazeno na místních komunikace III třídy nebo účelových komunikacích
- Osazeno na místních komunikacích I a II třídy nebo silnicích II třídy

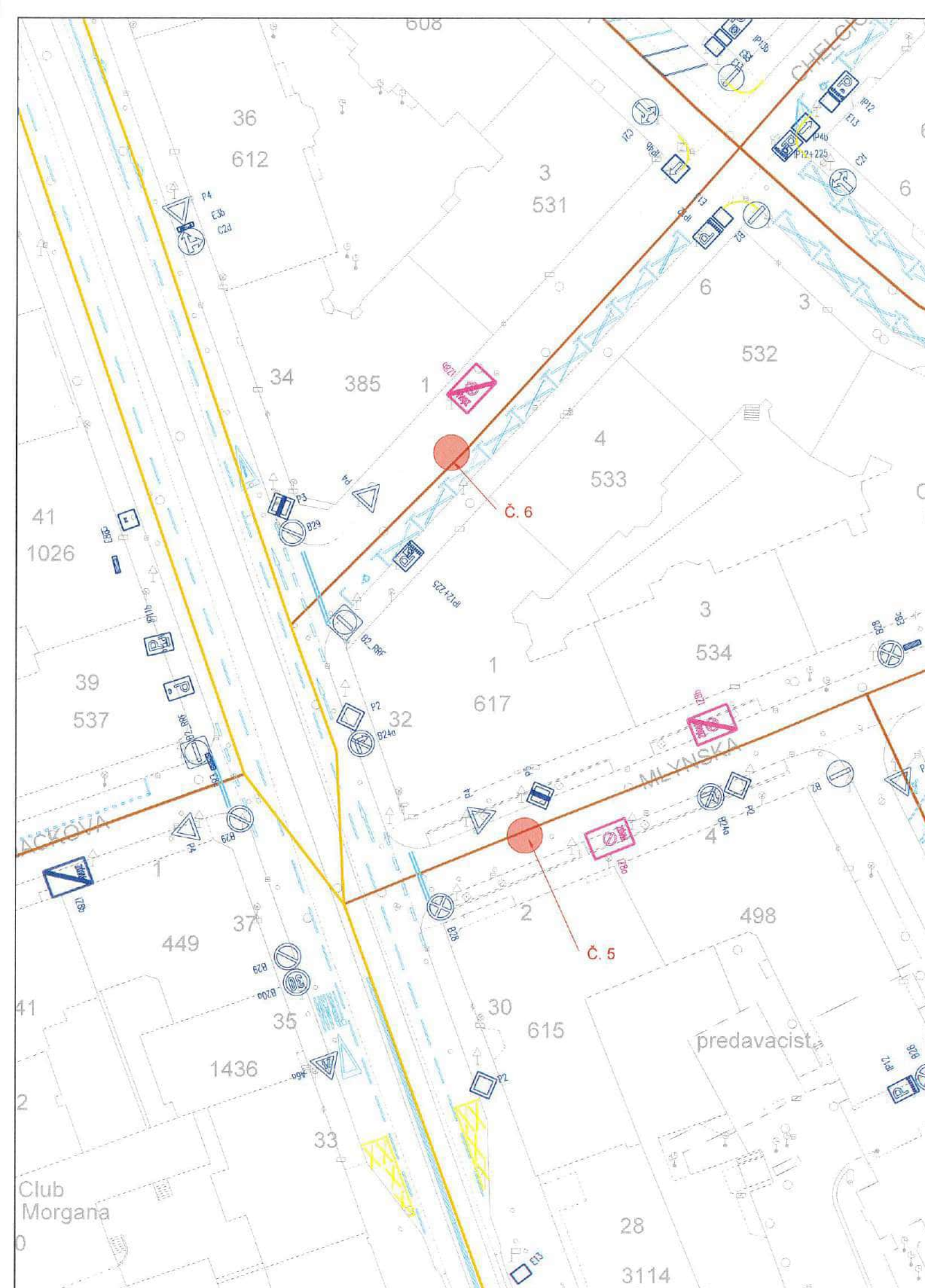
- Dopravní značení je zakresleno v rozsahu nutném pro návrh

VEDOUcí PROJEKTANT	ZODPOVĚDNÝ PROJEKTANT	VYPRACOVAL	KONTROLA	<p>oddělení dopravního inženýrství Novoveská 1266/25 709 00 Ostrava, Mariánské Hory Tel.: 595 621 111 Fax: 595 621 103 E-mail: dik@okas.cz</p>	
ING. M. NAVRÁTILOVÁ	ING. D. EXNER	ING. D. EXNER	ING. M. NAVRÁTILOVÁ		
OBJEDNATEL	Statutární město Ostrava, Magistrát, odbor dopravy			DATUM	Březen 2026
KATASTRÁLNÍ ÚZEMÍ	Moravská Ostrava [713520]			MĚŘÍTKO	1 : 500
NÁZEV AKCE	Zóna s dopravním omezením v centru Ostravy			STUPEŇ	
				DÍLČÍ OBJEDNÁVKA	JÚ-0417/VI
NÁZEV VÝKRESU	Vyznačení zóny dopravním značením - ul. Čs. legii			FORMÁT	420 x 297
				SOUPRAVA	ČÍSLO VÝKRESU

Policie České republiky  
Městské ředitelství policie Ostrava  
Dopravní inspektorát  
Výstavní 117/5E 12. 03. 2026  
703 00 OSTRAVA  
Odsouhlasená příloha  
k č. j. KRPT-3425-64/2026-07206  
pro potřeby: 8 77/26 z.č. Jedl/2026 st


por Mg






Obnova dopravního značení

IZ8a



IZ8b



12 -03- 2026

Stanovisko pracovní skupiny  
OŘD při odboru dopravy MMO



**SOUHLAS S NAVRŽENÝM  
DOPRAVNÍM ZNAČENÍM**

Slouží jako podklad  
pro stanovení  
místní / přechodné úpravy SP

Legenda:

- Silnice II třídy
- Místní komunikace III třídy
- Místní komunikace II třídy
- Místní komunikace I třídy
- P4 Stávající svislé dopravní značení
- Stávající vodorovné dopravní značení
- Osazeno na místních komunikace III třídy nebo účelových komunikacích
- Osazeno na místních komunikacích I a II třídy nebo silnicích II třídy

- Dopravní značení je zakresleno v rozsahu nutném pro návrh

VEDOUcí PROJEKTANT	ZODPOVĚDNÝ PROJEKTANT	VYPRACOVAL	KONTROLA
ING.M.NAVRÁTILOVÁ	ING.D.EXNER	ING.D.EXNER	ING.M.NAVRÁTILOVÁ
OBJEDNATEL	Statutární město Ostrava, Magistrát, odbor dopravy		
KATASTRÁLNÍ ÚZEMÍ	Moravská Ostrava [713520]		
NÁZEV AKCE	Zóna s dopravním omezením v centru Ostravy		
NÁZEV VÝKRESU	Vyznačení zóny dopravním značením - ul. Mlýnská a Chelického		



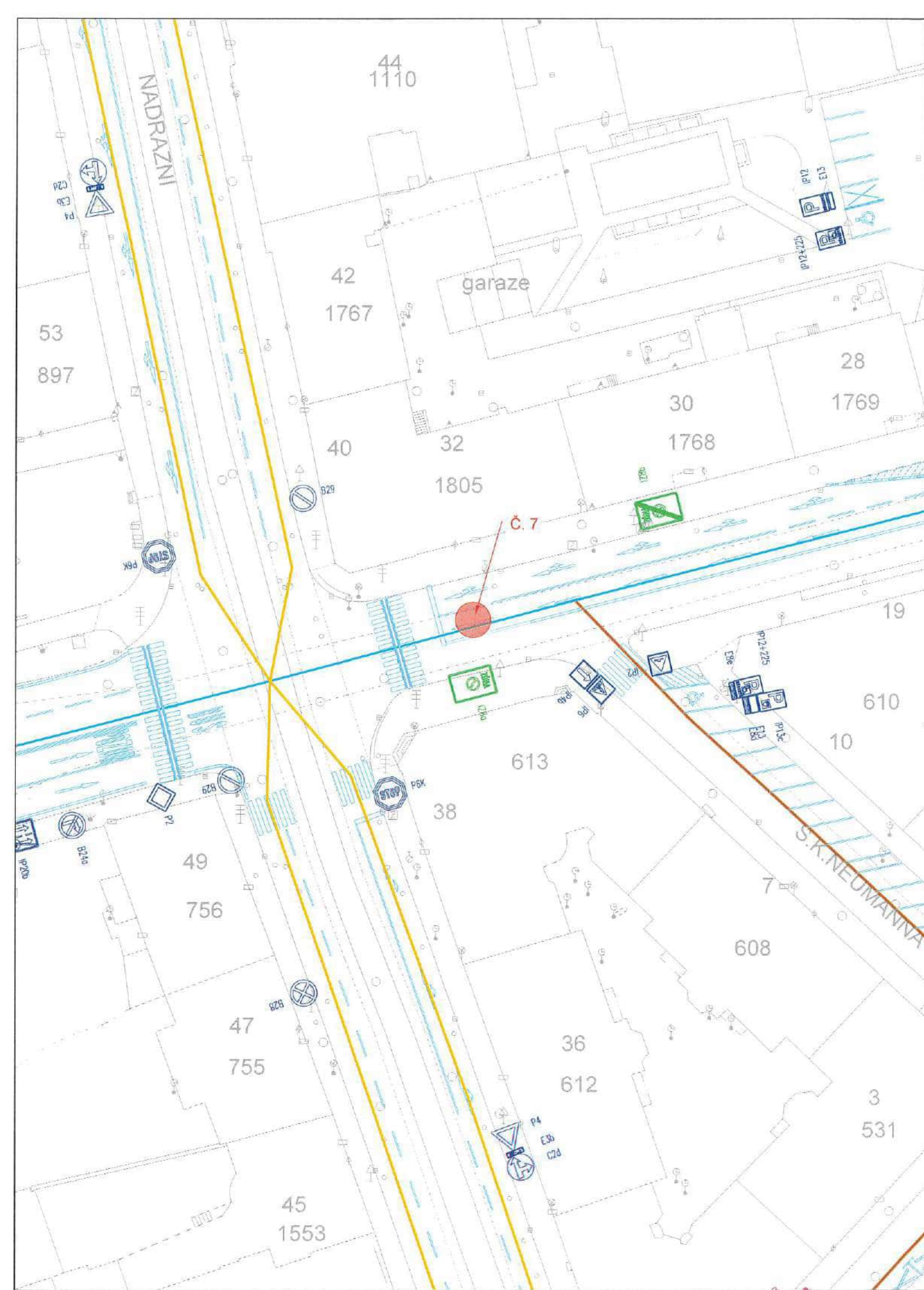
oddělení dopravního inženýrství  
Novoveská 1256/25  
709 00 Ostrava, Mariánské Hory  
Tel.: 595 621 111 Fax: 595 621 103  
E-mail: oik@okas.cz

DATUM	Březen 2026
MĚŘÍTKO	1 : 500
STUPEŇ	
DÍLČÍ OBJEDNÁVKA	JÚ-0417/VI
FORMÁT	420 x 297
SOUPRAVA	Číslo výkresu
	4

Policie České republiky  
Městská ředitelství policie Ostrava  
Dopravní inspektorát  
Výstavní 1172/II 12. 03. 2026  
703 00 OSTRAVA  
Odsouhlasená příloha  
k č. j. KRPT-3125-64/01-2026-D0706  
pro potřeby: [redacted]

por Mgr. [redacted]






Obnova dopravního značení

17-03-2026

I28a



I28b



Stanovisko pracovní skupiny  
OŘD při odboru dopravy MMO

SOUHLAS S NAVRŽENÝM  
DOPRAVNÍM ZNAČENÍM

Slouží jako podklad  
pro stanovení  
místní / přechodné úpravy SP



Legenda:

- Silnice II třídy
- Místní komunikace III třídy
- Místní komunikace II třídy
- Místní komunikace I třídy
- P4 Stávající svislé dopravní značení
- Stávající vodorovné dopravní značení
- Osazeno na místních komunikacích III třídy nebo účelových komunikacích
- Osazeno na místních komunikacích I a II třídy nebo silnicích II třídy

- Dopravní značení je zakresleno v rozsahu nutném pro návrh

VEDOUCÍ PROJEKTANT	ZODPOVĚDNÝ PROJEKTANT	VYPRACOVAL	KONTROLA
ING. M. NAVRÁTILOVÁ	ING. D. EXNER	ING. D. EXNER	ING. M. NAVRÁTILOVÁ
OBJEDNATEL	Statutární město Ostrava, Magistrát, odbor dopravy		
KATASTRÁLNÍ ÚZEMÍ	Moravská Ostrava [713520]		
NÁZEV AKCE	Zóna s dopravním omezením v centru Ostravy		
NÁZEV VÝKRESU	Vyznačení zóny dopravním značením - ul. Českobratrská		

Policie České republiky  
Městské ředitelství policie Ostrava  
Dopravní inspektorát 12. 03. 2026  
Výstavní 117 26  
703 00 OSTRAVA  
Odsouhlasená příloha  
k č. j. KRPT-0125-64/d-2026-02206  
pro potřeby: garážové stání

por Mgr. L.



oddělení dopravního inženýrství  
Novoveská 1260/25  
709 00 Ostrava, Mariánské Hory  
Tel.: 595 621 111 Fax: 595 621 103  
E-mail: dk@okas.cz


DATUM	Březen 2026
MĚŘÍTKO	1 : 500
STUPEŇ	
DÍLČÍ OBJEDNÁVKA	JÚ-0417/VI
FORMÁT	420 x 297
SOUPRAVA	ČÍSLO VÝKRESU
	5

Obnova dopravního značení

IZ8a



IZ8b



17-03-2026

Stanovisko pracovní skupiny  
ORĐ při odboru dopravy MMO



SOUHLAS S NAVRŽENÝM  
DOPRAVNÍM ZNAČENÍM

Slouží jako podklad  
pro stanovení  
místní / přechodné úpravy SP

Legenda:

- Silnice II třídy
- Místní komunikace III třídy
- Místní komunikace II třídy
- Místní komunikace I třídy
- P4 Stávající svislé dopravní značení
- Stávající vodorovné dopravní značení
- Osazeno na místních komunikacích III třídy nebo účelových komunikacích
- Osazeno na místních komunikacích I a II třídy nebo silnicích II třídy

- Dopravní značení je zakresleno v rozsahu nutném pro návrh

VEDOUCÍ PROJEKTANT	ZODPOVĚDNÝ PROJEKTANT	VYPRACOVAL	KONTROLA
ING.M.NAVRÁTILOVÁ	ING.D.EXNER	ING.D.EXNER	ING.M.NAVRÁTILOVÁ
OBJEDNATEL	Statutární město Ostrava, Magistrát, odbor dopravy		
KATASTRÁLNÍ ÚZEMÍ	Moravská Ostrava [713520]		
NÁZEV AKCE	Zóna s dopravním omezením v centru Ostravy		
NÁZEV VÝKRESU	Vyznačení zóny dopravním značením - ul. 30. dubna a Veleslavinova		



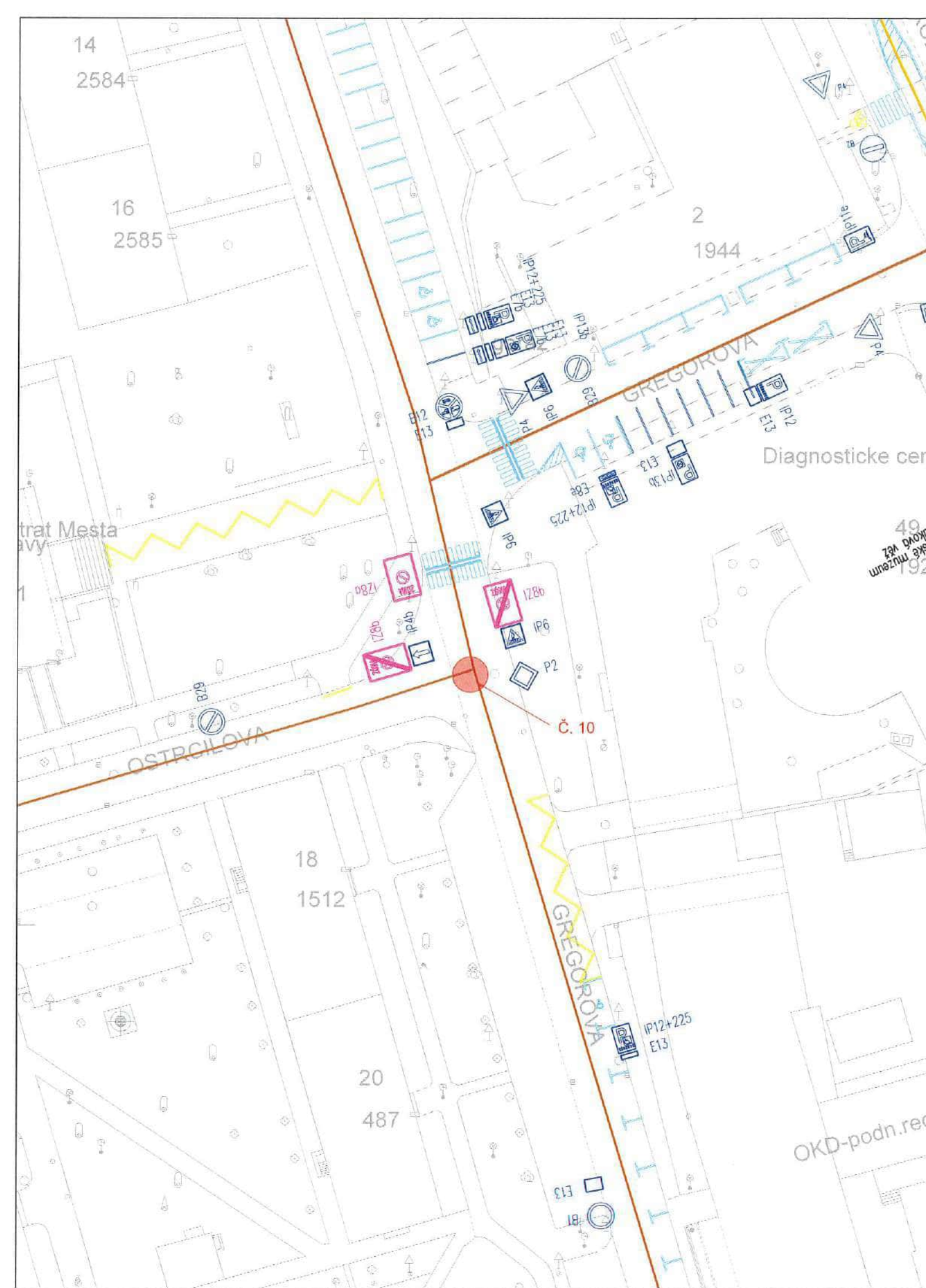
oddělení dopravního inženýrství  
Novoveská 1269/25  
709 00 Ostrava, Mariánské Hory  
Tel.: 595 621 111 Fax: 595 621 103  
E-mail: dik@okas.cz

DATUM	Březen 2026
MĚŘÍTKO	1 : 500
STUPEŇ	
DÍLČÍ OBJEDNÁVKA	JÚ-0417/VI
FORMÁT	420 x 297
SOUPRAVA	ČÍSLO VÝKRESU
	6

České republiky  
Městské ředitelství policie Ostrava  
Dopravní inspektorát  
Výstavní 17/111 12. 03. 2026  
709 00 OSTRAVA  
Odsouhlasená příloha  
k č. j. KRPT-3125-64/04-2026-07070  
pro potřeby: 5 77/26 z.č. Jednotna 15


por M...  
komisař






Obnova dopravního značení

IZ8a



IZ8b



17-03-2023

Stanovisko pracovní skupiny  
ORĐ při odboru dopravy MMO



SOUHLAS S NAVRŽENÝM  
DOPRAVNÍM ZNAČENÍM

SOUHLAS S NAVRŽENÝM  
DOPRAVNÍM ZNAČENÍM

Slouží jako podklad  
pro stanovení  
místní / přechodné úpravy SP

Legenda:

- Silnice II třídy
- Místní komunikace III třídy
- Místní komunikace II třídy
- Místní komunikace I třídy
- P4 Stávající svislé dopravní značení
- Stávající vodorovné dopravní značení
- Osazeno na místních komunikacích III třídy nebo účelových komunikacích
- Osazeno na místních komunikacích I a II třídy nebo silnicích II třídy

- Dopravní značení je zakresleno v rozsahu nutném pro návrh

VEDOUCÍ PROJEKTANT	ZODPOVĚDNÝ PROJEKTANT	VYPRACOVAL	KONTROLA
ING. M. NAVRÁTILOVÁ	ING. D. EXNER	ING. D. EXNER	ING. M. NAVRÁTILOVÁ

OBJEDNATEL	Statutární město Ostrava, Magistrát, odbor dopravy
KATASTRÁLNÍ ÚZEMÍ	Moravská Ostrava [713520]

NÁZEV AKCE	Zóna s dopravním omezením v centru Ostravy	
NÁZEV VÝKRESU	Vyznačení zóny dopravním značením - ul. Ostrčilova a Gregorova	

Policie České republiky  
Městské ředitelství policie Ostrava  
Dopravní inspektorát 12. 03. 2026  
Výstavní 15. 03. 2026  
703 00 OSTRAVA  
Odeouhlasená příloha  
k č. j. KRPT-3425-64/03-2026-070206  
pro potřeby: 6. 7. 2026

por M




oddělení dopravního inženýrství  
Novoveská 125/25  
709 00 Ostrava, Masarův Hory  
Tel: 595 621 111 Fax: 595 621 103  
E-mail: oik@okas.cz


DATUM	Březen 2026
MĚŘÍTKO	1 : 500
STUPEŇ	
DÍLČÍ OBJEDNÁVKA	JÚ-0417/VI
FORMÁT	420 x 297
SOUPRAVA	ČÍSLO VÝKRESU
	7

Obnova dopravního značení

IZ8a



IZ8b




17-03-2026

Stanovisko pracovní skupiny  
OŘD při odboru dopravy MMO




SOUHLAS S NAVRŽENÝM  
DOPRAVNÍM ZNAČENÍM

Slouží jako podklad  
pro stanovení  
místní / přechodné úpravy SP



Policie České republiky  
Městské ředitelství policie Ostrava  
Dopravní inspektorát  
Výstavní 177/53  
703 01 OSTRAVA  
Odsouhlasená příloha  
k č. j. KRPT-1725-64/2026-070701  
pro potřeby: 3.22/26.7.2026



Legenda:

- Silnice II třídy
- Místní komunikace III třídy
- Místní komunikace II třídy
- Místní komunikace I třídy
- P4 Stávající svislé dopravní značení
- Stávající vodorovné dopravní značení
- Osazeno na místních komunikacích III třídy nebo účelových komunikacích
- Osazeno na místních komunikacích I a II třídy nebo silnicích II třídy

- Dopravní značení je zakresleno v rozsahu nutném pro návrh

VEDOUCÍ PROJEKTANT	ZODPOVĚDNÝ PROJEKTANT	VYPRACOVAL	KONTROLA
ING.M.NAVRÁTILOVÁ	ING.D.EXNER	ING.D.EXNER	ING.M.NAVRÁTILOVÁ

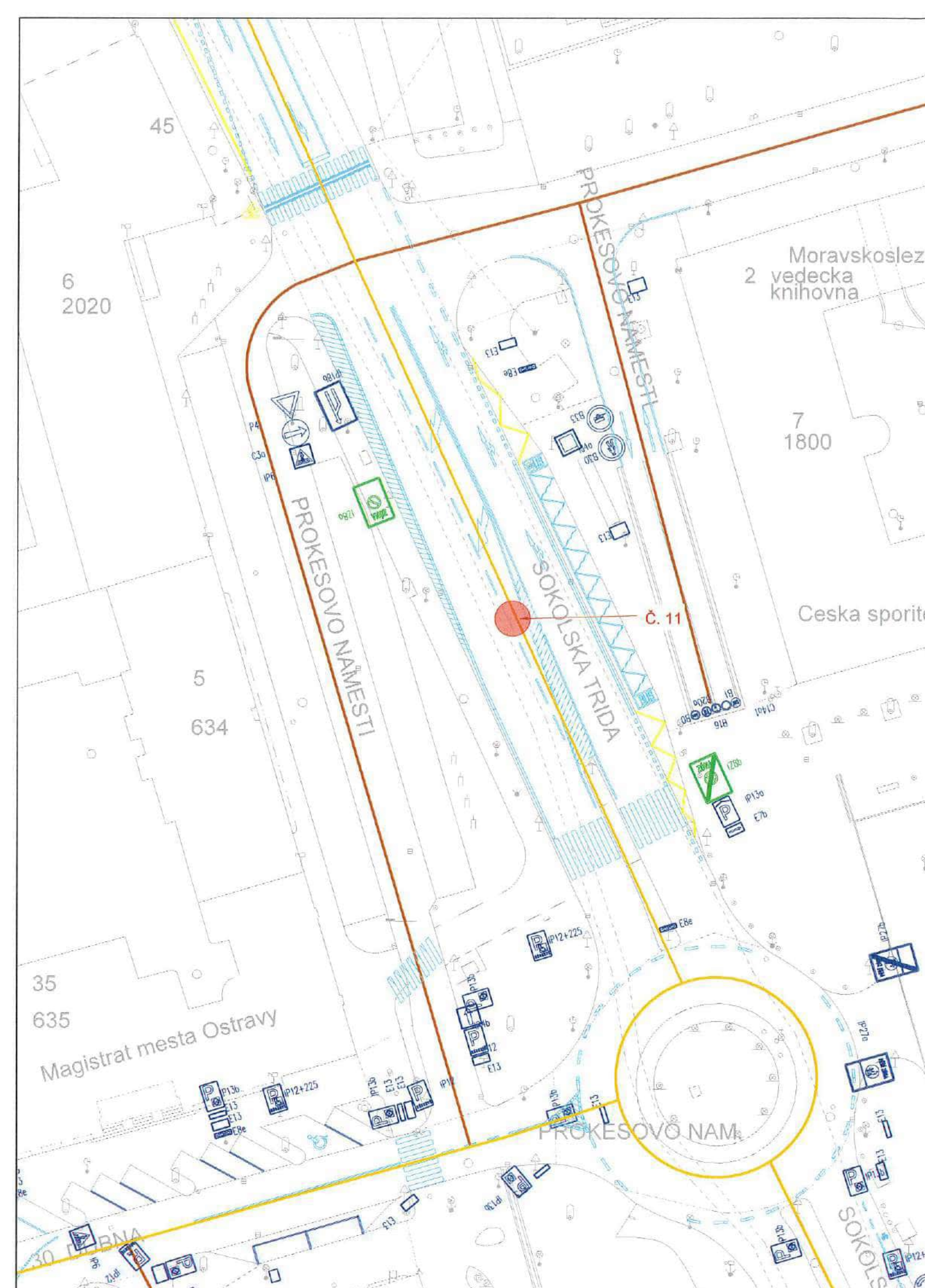
OBJEDNATEL	Statutární město Ostrava, Magistrát, odbor dopravy
KATASTRÁLNÍ ÚZEMÍ	Moravská Ostrava [713520]

NÁZEV AKCE	Zóna s dopravním omezením v centru Ostravy
NÁZEV VÝKRESU	Vyznačení zóny dopravním značením - ul. Sokolská třída



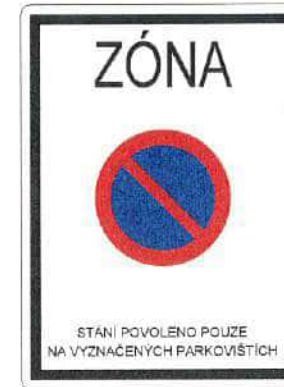
oddělení dopravního inženýrství  
Novoveská 1266/25  
703 00 Ostrava, Manánské Hory  
Tel.: 595 621 111 Fax: 595 621 103  
E-mail: dk@okas.cz

DATUM	Březen 2026
MĚŘÍTKO	1 : 500
STUPEŇ	
DÍLČÍ OBJEDNÁVKA	JÚ-0417/V1
FORMÁT	420 x 297
SOUPRAVA	ČÍSLO VÝKRESU
	8




Obnova dopravního značení

I Z8a



I Z8b



17-03-2023

Stanovisko pracovní skupiny  
OŘD při odboru dopravy MMO

SOUHLAS S NAVRŽENÝM  
DOPRAVNÍM ZNAČENÍM

Slouží jako podklad  
pro stanovení  
místní / přechodné úpravy SP

Ostrava  
odde  
Novoveská 25  
IČ 25

Legenda:

- Silnice II třídy
- Místní komunikace III třídy
- Místní komunikace II třídy
- Místní komunikace I třídy
- P4 Stávající svislé dopravní značení
- Stávající vodorovné dopravní značení
- Osazeno na místních komunikace III třídy nebo účelových komunikacích
- Osazeno na místních komunikacích I a II třídy nebo silnicích II třídy

- Dopravní značení je zakresleno v rozsahu nutném pro návrh

VEDOUČÍ PROJEKTANT	ZODPOVĚDNÝ PROJEKTANT	VYPRACOVAL	KONTROLA
ING. M. NAVRÁTILOVÁ	ING. D. EXNER	ING. D. EXNER	ING. M. NAVRÁTILOVÁ

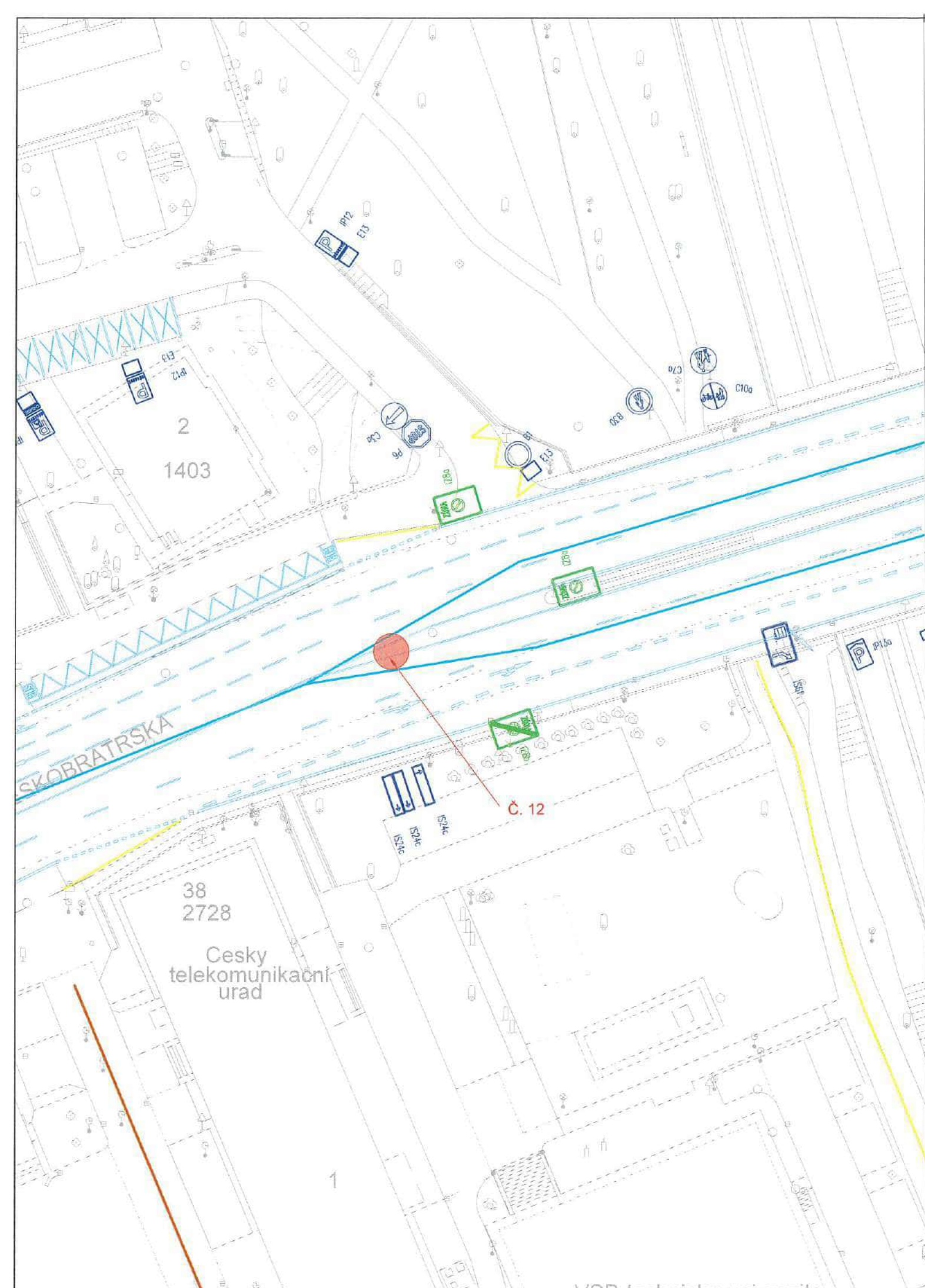
OBJEDNATEL	Statutární město Ostrava, Magistrát, odbor dopravy
KATASTRÁLNÍ ÚZEMÍ	Moravská Ostrava [713520]

NÁZEV AKCE	Zóna s dopravním omezením v centru Ostravy
NÁZEV VÝKRESU	Vyznačení zóny dopravním značením - ul. Českobratrská

**Ostravské komunikace, a.s.**  
Novoveská 1256/25  
703 00 Ostrava, Mariánské Hory  
Tel. 595 621 111 Fax. 595 021 103  
E-mail: dik@okas.cz

DATUM	Březen 2026
MĚŘÍTKO	1 : 500
STUPEŇ	
DÍLČÍ OBJEDNÁVKA	JÚ-0417/VI
FORMÁT	420 x 297
SOUPRAVA	ČÍSLO VÝKRESU
	9

Městské ředitelství policie Ostrava  
Dopravní inspektorát  
Výstavní 111/55 12. 03. 2026  
703 00 OSTRAVA  
Odsouhlasená příloha  
k č. j. KRPT-5125-64/W-2026-07026  
pro potřeby: 577/26 z.č. 26/2000 st.



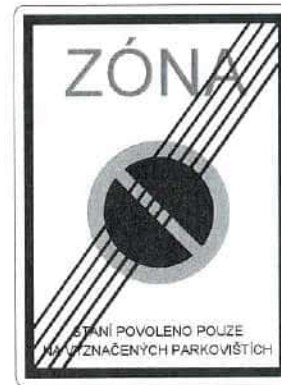


Obnova dopravního značení

IZ8a



IZ8b



17-03-2026

Stanovisko pracovní skupiny  
OŘD při odboru dopravy MMO

SOUHLAS S NAVRŽENÝM  
DOPRAVNÍM ZNAČENÍM

Slouží jako podklad  
pro stanovení  
místní / přechodné úpravy SP



Legenda:

- Silnice II třídy
- Místní komunikace III třídy
- Místní komunikace II třídy
- Místní komunikace I třídy
- P4 Stávající svislé dopravní značení
- Stávající vodorovné dopravní značení
- Osazeno na místních komunikace III třídy nebo účelových komunikacích
- Osazeno na místních komunikacích I a II třídy nebo silnicích II třídy

- Dopravní značení je zakresleno v rozsahu nutném pro návrh

VEDOUČÍ PROJEKTANT	ZODPOVĚDNÝ PROJEKTANT	VYPRACOVAL	KONTROLA
ING.M.NAVRÁTILOVÁ	ING.D.EXNER	ING.D.EXNER	ING.M.NAVRÁTILOVÁ
OBJEDNATEL	Statutární město Ostrava, Magistrát, odbor dopravy		
KATASTRÁLNÍ ÚZEMÍ	Moravská Ostrava [713520]		
NÁZEV AKCE	Zóna s dopravním omezením v centru Ostravy		
NÁZEV VÝKRESU	Vyznačení zóny dopravním značením - ul. 28. října		

**Ostravské komunikace, a.s.**  
 Novoborská 1286/25  
 709 00 Ostrava, Mariánské Hory  
 Tel.: 595 621 111 Fax: 595 621 103  
 E-mail: dik@okas.cz

DATUM	Březen 2026
MĚŘÍTKO	1 : 500
STUPEŇ	
DÍLČÍ OBJEDNÁVKA	JÚ-0417/VI
FORMÁT	420 x 297
SOUPRAVA	ČÍSLO VÝKRESU
	10

Městské ředitelství policie Ostrava  
 Dopravní inženýrský úřad  
 Vystaveno dne 12. 03. 2026  
 709 00 Ostrava  
 Odsouhlasená příloha  
 k č. j. KRPT-3724-64/26-2026-070706  
 pro potřeby: 5 77/26 z.č. 361/2000 B.

por M...




Obnova dopravního značení

IZ8a



IZ8b



17 -03- 2026

Stanovisko pracovní skupiny  
OŘD při odboru dopravy MMO



SOUHLAS S NAVRŽENÝM  
DOPRAVNÍM ZNAČENÍM

Slouží jako podklad  
pro stanovení  
místní / přechodné úpravy SP



Legenda:

- Silnice II třídy
- Místní komunikace III třídy
- Místní komunikace II třídy
- Místní komunikace I třídy
- P4 Stávající svislé dopravní značení
- Stávající vodorovné dopravní značení
- Osazeno na místních komunikacích III třídy nebo účelových komunikacích
- Osazeno na místních komunikacích I a II třídy nebo silnicích II třídy

- Dopravní značení je zakresleno v rozsahu nutném pro návrh

VEDOUCÍ PROJEKTANT	ZODPOVĚDNÝ PROJEKTANT	VYPRACOVAL	KONTROLA
ING. M. NAVRÁTILOVÁ	ING. D. EXNER	ING. D. EXNER	ING. M. NAVRÁTILOVÁ

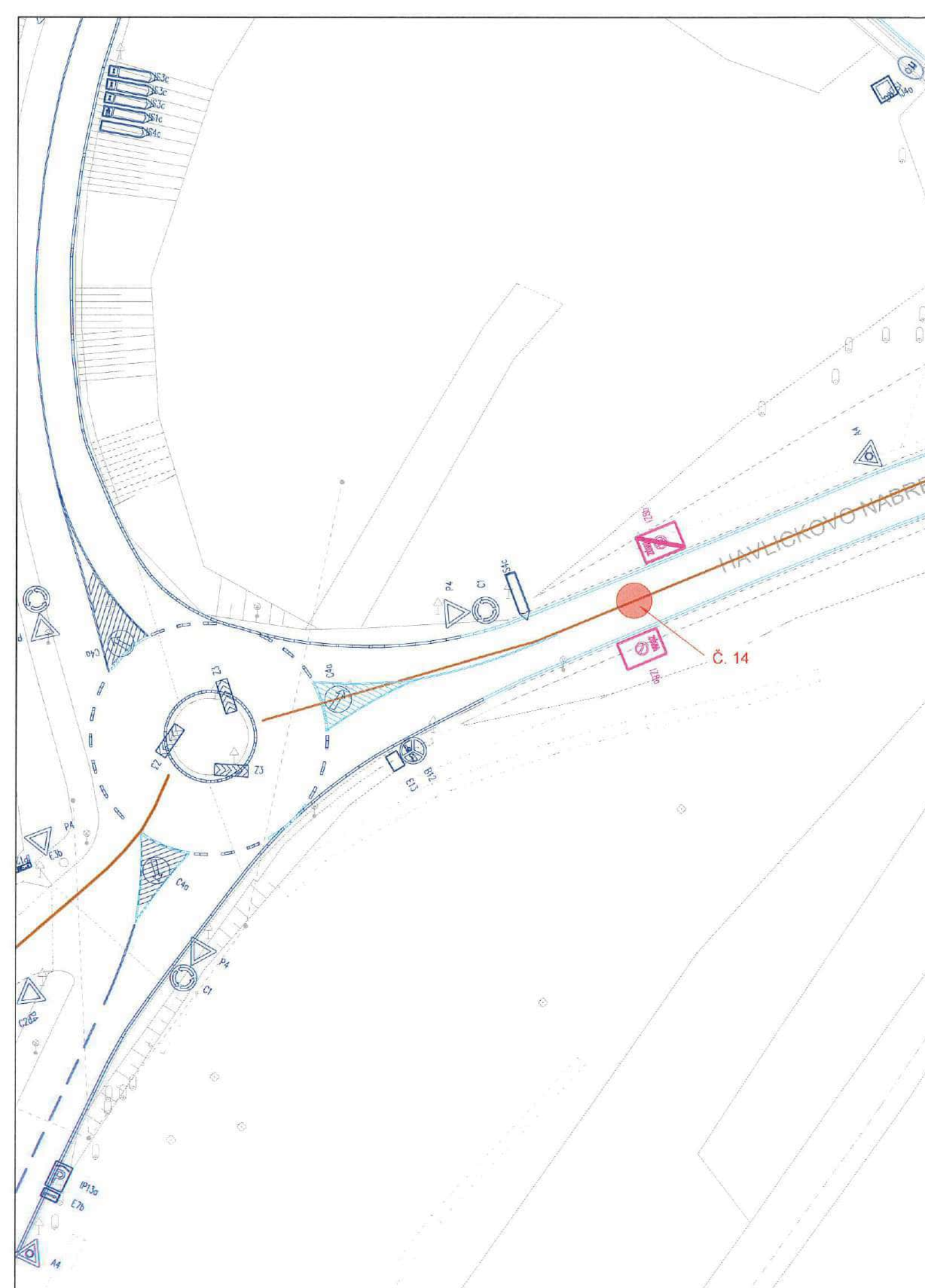

OBJEDNATEL	Statutární město Ostrava, Magistrát, odbor dopravy
KATASTRÁLNÍ ÚZEMÍ	Moravská Ostrava [713520]

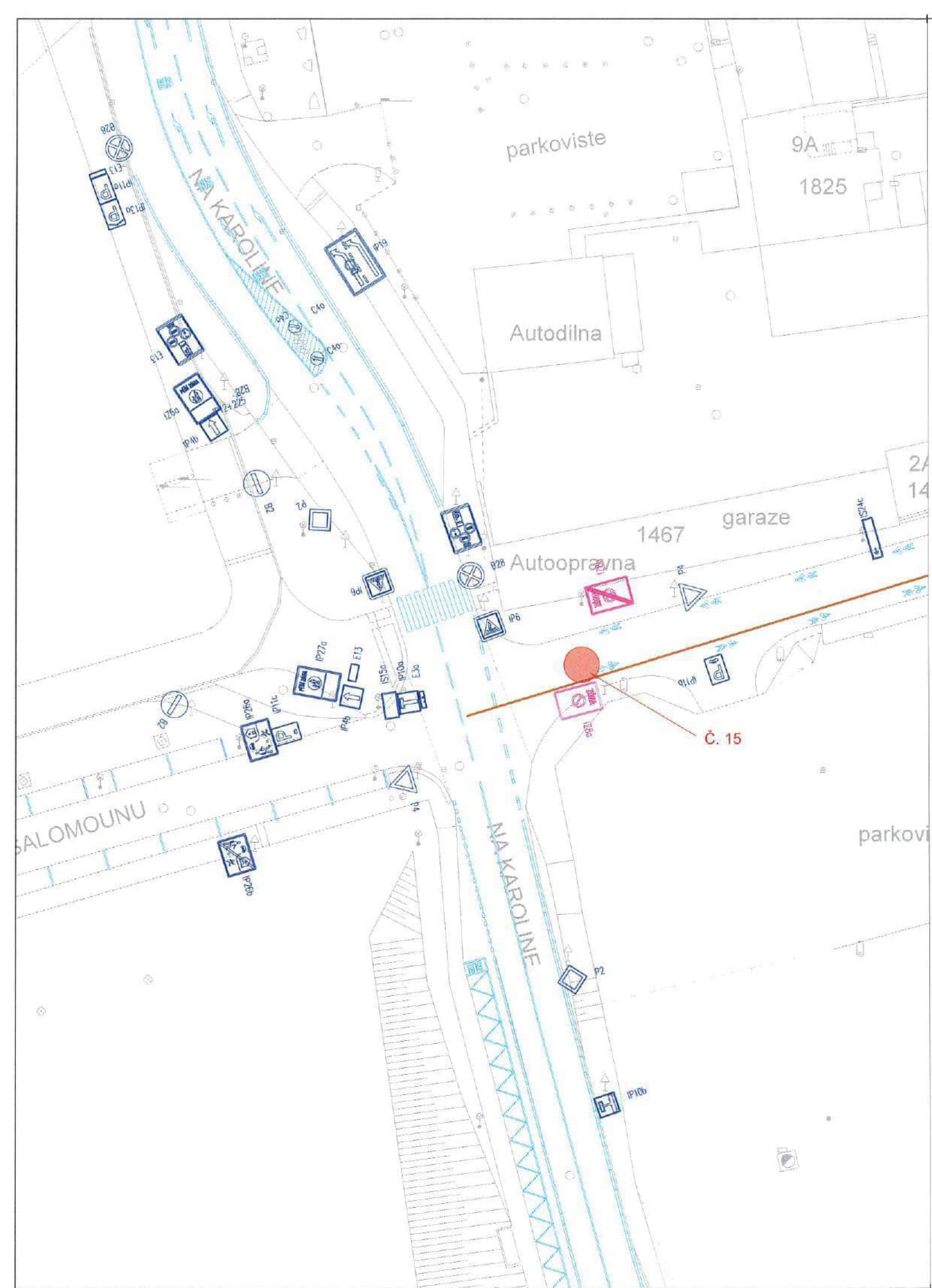
NÁZEV AKCE	Zóna s dopravním omezením v centru Ostravy
NÁZEV VÝKRESU	Vyznačení zóny dopravním značením - ul. Havlíčkovo nábřeží

**Ostravské komunikace, a.s.**  
 oddělení dopravního inženýrství  
 Novácká 1256/25  
 700 00 Ostrava, Mariánské Hory  
 Tel.: 505 621 111 Fax: 505 621 103  
 E-mail: dik@okac.cz

DATUM	Březen 2026
MĚŘÍTKO	1 : 500
STUPEŇ	
DÍLČÍ OBJEDNÁVKA	JÚ-0417/V1
FORMÁT	420 x 297
SOUPRAVA	ČÍSLO VÝKRESU
	11


Policie České republiky  
 Městské ředitelství policie Ostrava  
 Dopravní inspektorát 12. 03. 2026  
 Výstavní 117/63  
 700 00 OSTRAVA  
 Odsouhlasená příloha  
 k č. j. KRPT-5125-64/26-2026-070706  
 pro potřeby: 5. 7. 26 z.č. 361/2000 řh.






Obnova dopravního značení

IZ8a



IZ8b



17-03-2026

Stanovisko pracovní skupiny  
ORĐ při odboru dopravy MMO

SOUHLAS S NAVRŽENÝM  
DOPRAVNÍM ZNAČENÍM

Slouží jako podklad  
pro stanovení  
místní / přechodné úpravy SP

ské  
a.s.  
s.r.l.  
Marjánské Hory  
6544

Legenda:

- Silnice II třídy
- Místní komunikace III třídy
- Místní komunikace II třídy
- Místní komunikace I třídy
- P4 Stávající svislé dopravní značení
- Stávající vodorovné dopravní značení
- Osazeno na místních komunikacích III třídy nebo účelových komunikacích
- Osazeno na místních komunikacích I a II třídy nebo silnicích II třídy

- Dopravní značení je zakresleno v rozsahu nutném pro návrh

VEDOUČÍ PROJEKTANT	ZODPOVĚDNÝ PROJEKTANT	VYPRACOVAL	KONTROLA
ING.M.NAVRÁTILOVÁ	ING.D.EXNER	ING.D.EXNER	ING.M.NAVRÁTILOVÁ
OBJEDNATEL	Statutární město Ostrava, Magistrát, odbor dopravy		
KATASTRÁLNÍ ÚZEMÍ	Moravská Ostrava [713520]		
NÁZEV AKCE	Zóna s dopravním omezením v centru Ostravy		
NÁZEV VÝKRESU	Vyznačení zóny dopravním značením - ul. Žofínská		



oddělení dopravního inženýrství  
Novoveská 1200/25  
709 00 Ostrava, Marjánské Hory  
Tel.: 595 621 111 Fax: 595 621 103  
E-mail: dk@okas.cz

DATUM	Březen 2026
MĚŘÍTKO	1 : 500
STUPEŇ	
DÍLČÍ OBJEDNÁVKA	JÚ-0417/VI
FORMÁT	420 x 297
SOUPRAVA	ČÍSLO VÝKRESU
	12

Městský úřad Ostrava  
Dopravní inženýring  
Výstavní 117  
709 00 Ostrava  
Odsouhlasená příloha  
k č. j. KRPT-3125-64/05-2026-070206  
pro potřeby: 5.7.2026 z.č. 361/2020 Jk

