



14.1.

Vaše značka:

Ze dne: 18.12.2025

Č. j.: SMO/795187/25/OD/Bal

Sp. zn.: S-SMO/775685/25/OD/3

Vyřizuje: Ing. Libor Baláš

Telefon: 599 442 317

E-mail: libor.balas@ostrava.cz

Datum: 29.12.2025

– dle rozdělovníku –

Magistrát města Ostravy odbor vnitřních věcí	
písemnost ev. č.:	3597
vyvěšena dne	29-12-2025
sňata dne	
za správnost	Jana Moravcová
souběžně zveřejněna na internetu	

## VEŘEJNÁ VYHLÁŠKA

### Dopravní značení na místních komunikacích

- I. Zveřejnění návrhu opatření obecné povahy
- II. Výzva k podání připomínek
- III. Určení lhůty

Magistrátu města Ostravy, odboru dopravy, byl dne 16. 12. 2025 doručen návrh obce Velká Polom, IČO: 00300829, Opavská 58, 747 64 Velká Polom na vydání opatření obecné povahy, kterým se navrhuje stanovení místní úpravy dopravního značení na silnici č. sil. III/46612, ul. 9. května, k.ú. Velká Polom. Tato úprava spočívá ve vytvoření koridoru pro pěší, který bude fyzicky oddělen od profilu sil. III. třídy v rámci akce:

### **„Vyznačení koridoru pro pěší podél sil. III/46612, ul. 9. května ve Velké Polomi“.**

Magistrát města Ostravy, odbor dopravy, podle § 124 odst. 6 zákona č. 361/2000 Sb. o provozu na pozemních komunikacích a změnách některých zákonů (zákon o silničním provozu), ve znění pozdějších předpisů, věcně a podle § 1 zákona č. 314/2002 Sb., o stanovení obcí s pověřeným obecním úřadem a ustanovení § 12 vyhlášky č. 346/2020 Sb., o stanovení správních obvodů obcí s rozšířenou působností, území obvodů hlavního města Prahy a příslušnosti některých obcí do jiného okresu, místně příslušný úřad obce s rozšířenou působností,

### **zveřejňuje**

návrh opatření obecné povahy ve smyslu ustanovení § 172 odst. 1 zákona č. 500/20224 Sb. správní řád, ve znění pozdějších předpisů (dále jen „správní řád“). Návrh opatření obecné povahy je zveřejněn v příloze této veřejné vyhlášky a způsobem umožňující dálkový přístup na webových stránkách [www.ostrava.cz](http://www.ostrava.cz).

Odbor dopravy Magistrátu města Ostravy podle § 172 odst. 1 a podle § 172 odst. 5 správního řádu

### **vyzývá**

dotčené osoby, aby k návrhu opatření se ve lhůtě 30 dnů ode dne zveřejnění podávaly připomínky anebo námítky a vlastníky nemovitostí, jejichž práva, povinnosti nebo zájmy související s výkonem vlastnického



práva mohou být opatřením obecné povahy přímo dotčeny, aby podali proti návrhu opatření písemné odůvodněné námítky v zákonné lhůtě 30 dnů ode dne jeho zveřejnění.

### **Poučení:**

Podle ustanovení § 172 správního řádu mohou opatřením dotčené osoby a dotčení vlastníci nemovitostí podávat připomínky nebo námítky k jeho návrhu, resp. v případě vlastníků nemovitostí písemné odůvodněné námítky. Vlastníkům zákon k tomu určuje lhůtu 30 dnů. Vzhledem k tomu, že dotčeným osobám na rozdíl od dotčených vlastníků nemovitostí nestanoví zákon lhůtu k podání připomínek nebo námitek, určil tuto lhůtu správní orgán, a to v totožné délce 30 dnů od zveřejnění. Dnem zveřejnění je poslední den lhůty určené pro vyvěšení na úřední desce. K později uplatněným námítkám nebo připomínkám se nepřihlíží a zmeškání úkonu nelze prominout. Rozsah opatření vyplývá z textu této vyhlášky, do spisu a podkladů lze nahlédnout v sídle úřadu – Magistrát města Ostravy, Prokešovo náměstí 8, Ostrava, kancelář 284 (oprávněná úřední osoba Ing. Libor Baláš, nejlépe po předchozí telefonické domluvě).

**Úřad obce Velká Polom a Středisko informačních služeb Magistrátu města Ostravy žádáme, aby tuto veřejnou vyhlášku vystavily na dobu 15 dnů na svých úředních deskách.**

Ing. Břetislav Glumbík  
vedoucí odboru dopravy

Ing. Mgr. Tomáš Kondělka  
v době nepřítomnosti zastupuje vedoucího odboru dopravy

-elektronicky podepsáno-

### Přílohy:

- návrh opatření obecné povahy včetně grafické přílohy. Rozsah opatření vyplývá z textu této vyhlášky, do spisu a podkladů lze nahlédnout v sídle úřadu – Magistrát města Ostravy, Prokešovo náměstí 8, Ostrava, kancelář 284 (nejlépe po předchozí telefonické domluvě).

### Rozdělovník:

1. Správa silnic Moravskoslezského kraje, p.o., IČ:00095711, Úprkova 795/1, 702 00 Ostrava – Přívoz
2. Obec Velká Polom, Opavská 58, 747 64 Velká Polom, DS k9nbsq7
3. Policie ČR MŘ DI Ostrava, Výstavní 55, 703 49 Ostrava
4. MMO, odbor vnitřních věcí, odd. SIS – zde



PŘÍLOHA:

## Návrh opatření obecné povahy

### Stanovení dopravního značení (trvalého) č.11788/25/Velká Polom

Magistrát města Ostravy, odbor dopravy podle § 124 odst. 6 zákona č. 361/2000 Sb. o provozu na pozemních komunikacích, ve znění pozdějších předpisů (dále jen „dopravní zákon“), věcně příslušný a podle § 1 zákona č. 314/2002 Sb., o stanovení obcí s pověřeným obecním úřadem a ustanovení § 12 vyhlášky č. 346/2020 Sb., o stanovení správních obvodů obcí s rozšířenou působností, území obvodů hlavního města Prahy a příslušnosti některých obcí do jiného okresu, místně příslušný úřad obce s rozšířenou působností **stanoví** pro silnice II. a III. třídy a pro místní komunikace I. až IV. třídy ve svém správním obvodu ve smyslu § 77, dopravního zákona, místní úpravu silničního provozu dle situací umístění dopravního značení na silnicích a místních komunikacích v obci Velká Polom v rámci akce

## „Vyznačení koridoru pro pěší podél sil. III/46612, ul. 9. května ve Velké Polomi“.

### Podmínky stanovení:

1. Stanovení bude provedeno podle v příloze doložené situace umístění dopravního značení, odsouhlasené Policií ČR MŘ DI Ostrava pod č.j. KRPT-307228/ČJ-2025-070706 ze dne 8. 12. 2025.
2. Před realizací dopravního značení budou ověřeny trasy podzemních vedení tak, aby nedošlo k dotčení vedení. Rovněž je třeba respektovat práva vlastníků objektů a nemovitostí na silničním pozemku i mimo něj.
3. Dopravní značení a zařízení užitá podle tohoto stanovení musí splňovat ustanovení § 62 odst. 6 dopravního zákona a vyhlášky č. 294/2015 Sb. provádějící dopravní zákon, musí být v souladu se zásadami pro jeho provádění a umístování dle TP 65, musí být v reflexní úpravě podle ČSN EN 12899-1 a ČSN EN 1436 a lze použít výhradně dopravní značky a zařízení schválené na pozemních komunikacích Ministerstvem dopravy ČR.
4. Termín realizace: do 60 dnů od nabytí účinnosti stanovení
5. Za správnost osazení dopravního značení odpovídá obec Velká Polom, Opavská 58, 747 64 Velká Polom. Zodpovědná osoba: starostka obce Ing. Kateřina Honajzrová, tel.: 608 745 118.

### Poučení:

Toto stanovení dopravního značení nenahrazuje povolení silničního správního orgánu k užívání komunikace jiným než obvyklým způsobem podle § 25 silničního zákona anebo k uzavěře podle § 24 téhož zákona. Pokud výsledkem řízení ve věci uvedených povolení je odlišná organizace dopravy, než odpovídá tomuto stanovení, jiná omezení silničního provozu a podobně, musí zodpovědná osoba zajistit změnu stanovení, kterým se značení pro danou akci stanoví, jinak je toto stanovení neplatné a oprávnění z něj vyplývající zanikají. Totéž platí, jestliže úřad (vlastník) příslušný pro navazující pozemní komunikace stanoví přechodnou úpravu v rozporu s tímto stanovením. Toto stanovení dále neřeší úpravy vozovek, problematiku kapacit křižovatek apod., což mohou být faktory jinak ovlivňující zvolenou organizaci dopravy, u které je stanovené dopravním značením jen jednou z podmínek zajištění silničního provozu. Rovněž přiměřenost rozsahu a charakteru akce vůči stanovenému dopravnímu značení garantuje žadatel. Odbor dopravy Magistrátu města Ostrava si vyhrazuje právo stanovení změnit, doplnit anebo zrušit, bude-li to vyžadovat veřejný zájem.


### Odůvodnění:






Obec Velká Polom, Opavská 58, 747 64 Velká Polom, požaduje stanovení místní úpravy dopravního značení za účelem zajištění bezpečnosti silničního provozu v daném místě dle situačního výkresu, a to vytvořením koridoru pro pěší. Navrhovaným opatřením dojde ke zklidnění dopravy, zvýšení bezpečnosti účastníků silničního provozu a ke snížení rizika vzniku dopravních nehod v daném úseku. Cílem navrhované místní úpravy dopravního značení je vyznačení koridoru pro pěší, který se skládá z odděleného pruhu pro chodce a přechodu pro chodce, podél silnice III. třídy, ulice 9. května, v úseku mezi ulicí U Dvora a parkovištěm před Základní školou. Současně dojde k odstranění a přesunutí stávajícího dopravního značení tak, aby výsledné



uspořádání dopravního značení tvořilo jednotný a ucelený systém odpovídající dopravně-bezpečnostním požadavkům dané lokality. Přechod pro chodce bude vyznačen až po doplnění veřejného osvětlení v daném úseku. Projekt místní úpravy dopravního značení byl projednán s Policií ČR, MŘ DI Ostrava, bez zásadních námitek.

Přílohy: - situační výkresy úpravy dopravního značení dle podmínky č.1



-  parking 2,1 m, 1,2 m
-  koryzowy dla s. wozobrem
-  koryzowy dla daly
-  podzemié h = 0,25, 0,40 i 0,50
-  podzemié h = 0,25, 0,40 i 0,50

Nazwa: **PROJEKT**  
 Adres: **ul. U Gona, 30**  
 Inwestor: **Stowarzyszenie "Klub Mieszkanic"**  
 Projektant: **mgr inż. Sławomir Kozłowski**  
 Data: **12.2014**

- LEGENDA**
-  droga
  -  oznakowanie drogowo-transportowe
  -  znak drogowy
  -  oznakowanie drogowo-transportowe

<b>Opis projektu</b>	ul. U Gona	<b>STOWARZYSZENIE "KLUB MIESZKANIC"</b>
<b>Przebieg</b>	ul. U Gona	<b>mgr inż. Sławomir Kozłowski</b>
<b>Przebieg</b>	ul. U Gona	<b>12.2014</b>
<b>Przebieg</b>	ul. U Gona	<b>B.1</b>