SMO/707039/25/Vnitř.

KRAJSKÝ ÚŘAD
MORAVSKOSLEZSKÝ KRAJ
Odbor dopravy
28. října 2771/117, 702 00 Ostrava

Magistrát města Ostravy
odbor vnitřních věcí
písemnost ev. č.: 3200
vyvěšena dne: 13-11-2025
sňata dne:
za správnost: Zuzana Pyš Andrášová
souběžně zveřejněna na internetu

Čj.: MSK 148610/2025
Sp. zn.: DSH/24544/2025/Rid
280.4 S5
Vyřizuje: Ing. Karolína Ridrichová
Telefon: 595 622 132
Fax: 595 622 126
E-mail: posta@msk.cz
Datum: 13.11.2025

Veřejná vyhláška

Opatření obecné povahy

Stanovení přechodné úpravy provozu na pozemních komunikacích

„Revitalizace náměstí Republiky: Aktualizace BUS – prodloužení; etapa IV., V., VI."

Krajský úřad Moravskoslezského kraje, vykonávající podle § 29 zákona č. 129/2000 Sb., o krajích, ve znění pozdějších předpisů, přenesenou působnost stanovenou mu § 124 odst. 4 písm. b) zákona č. 361/2000 Sb., o provozu na pozemních komunikacích a o změnách některých zákonů, ve znění pozdějších předpisů (dále jen zákon o silničním provozu), jako věcně a místně příslušný správní orgán podle § 77 odst. 1 písm. b), zákona o silničním provozu, v řízení o opatření obecné povahy podle § 171 a následující části šesté zákona č. 500/2004 Sb. správní řád ve znění pozdějších předpisů (dále jen správní řád), na základě žádosti společnosti IMOS Brno a.s., Olomoucká 704/174, 627 00 Brno IČ: 25322257, zastoupené na základě plné moci, společností NVB LINE s.r.o., Cukrovar 716, 768 21 Kvasice IČ: 26979675 (dále jen žadatel)

vydává toto opatření obecné povahy,
kdy v souladu s ust. § 77 odst. 1 písm. b) zákona o silničním provozu, stanoví

přechodnou úpravu provozu na silnici I. třídy I/56, Ostrava.

Předmětem úpravy je změna dopravního značení v místě omezení provozu na pozemní komunikaci a trase objížďky v tomto rozsahu:

Místo přechodné úpravy	**Silnice č. I/56, Ostrava**
Doba přechodné úpravy	**30.11.2025-16.12.2025** etapa III **06.12.2025-07.12.2025** etapa V.A, objízdná trasa etapa V **17.12.2025-31.03.2026** etapa VI.A/VI.A-2, objízdná trasa
Důvod přechodné úpravy	Zajištění plynulosti a bezpečnosti provozu při pracích v rámci realizace stavby „Revitalizace náměstí Republiky: Aktualizace BUS – prodloužení; etapa IV., V., VI.".

Elektronický podpis: 13.11.2025
Certifikát autora podpisu:
Jméno: Karolína Ridrichová
Vydal: PostSignum Qualified CA 4
Platnost do: 19.10.2028 09:06 +02:00

Návrh přechodného dopravního značení (PDZ)	Přechodná úprava řeší návrh usměrnění dopravy na silnici č. I/56, kde bude vlivem realizace stavby „Revitalizace náměstí Republiky: Aktualizace BUS – prodloužení; etapa IV., V., VI.", osazeno dopravní značení A9 („Provoz v obou směrech"), A15 („Práce na silnici"), B1 („Zákaz vjezdu všech vozidel v obou směrech"), C2b („Přikázaný směr jízdy vpravo"), E7a („Směrová šipka pro směr přímo"), E13 („Text nebo symbol"), IS11b („Směrová tabule pro vyznačení objížďky") a Z2 („Zábrana pro označení uzavírky") dle výkresu, který je přílohou tohoto stanovení.
Odpovědná osoba	Tomáš Matušek, tel.: 731 608 238 IMOS Brno a.s., Olomoucká 704/174, 627 00 Brno IČ: 25322257

Pro umístění přechodného dopravního značení stanoví zdejší úřad tyto podmínky:

1. Žadatel provede označení přechodným dopravním značením dle **přílohy č. 1** a **podmínek tohoto opatření**.
2. Dopravní značení bude umístěno jen na dobu nezbytně nutnou.
3. Dopravní značení bude provedeno v souladu s příslušnými právními předpisy a technickými podmínkami pro umisťování dopravního značení.
4. Trvalé dopravní značení (místní úprava provozu), které bude v rozporu s přechodným dopravním značením, bude dočasně zneplatněno, to znamená zakryto nebo přeškrtnuto páskou s oranžovo-černým pruhem, kdy uvedeným způsobem nelze zrušit platnost značky upravující přednost.
5. Ve dnech, kdy budou práce na realizaci akce zastaveny, bude omezení provozu ihned zrušeno nebo bude silniční provoz omezen jen v nezbytném rozsahu.
6. Žadatel je povinen udržovat předepsané dopravní značení po celou dobu dopravního opatření ve funkčním stavu, v čistotě a dbát na jeho správné umístění. Bude zajištěna jeho funkce, včasná viditelnost, rozpoznatelnost, včetně zajištění proti nepříznivým vlivům povětrnostních podmínek.
7. **Po ukončení prací bude přechodné dopravní značení ihned odstraněno a stávající uvedeno do původního stavu** tak, aby nebyla ohrožena bezpečnost ani plynulost silničního provozu. Pokud si bezpečnost a plynulost silničního provozu vyžádá další úpravu nebo doplnění dopravního značení, zajistí ji žadatel podle pokynů zdejšího úřadu či policie.
8. Žadatel je povinen nahlásit zahájení dopravního omezení na Národní dopravní informační centrum (NDIC), Slovenská 7/1124, 702 00 Ostrava – Přívoz, kontaktní osoba: Jana Petrášová, tel. 954 913 556, e-mail jana.petrasova@rsd.cz nebo ndic@rsd.cz; tel. 954 913 550-3.
9. V případě, že dojde ke změně (upřesnění) termínu stanoveného v tomto opatření, bude žadatel informovat všechny dotčené orgány a subjekty (viz. Rozdělovník) a současně tuto informaci bezodkladně sdělí na Národní dopravní informační centrum (NDIC), Slovenská 7/1124, 702 00 Ostrava – Přívoz (Jana Petrášová, tel. 954 913 556, e-mail jana.petrasova@rsd.cz nebo ndic@rsd.cz; tel. 954 913 550-3).

Odůvodnění

Potřeba stanovení přechodné úpravy provozu byla vyvolána zajištěním bezpečnosti provozu na silnici č. I/56, Ostrava, kdy vlivem realizace stavby „Revitalizace náměstí Republiky: Aktualizace BUS – prodloužení; etapa IV., V., VI.", dojde k částečnému omezení provozu. Návrh, přechodné dopravní situace včetně přechodného dopravního značení (PDZ), byl projednán s dotčenými orgány. Policie České republiky, dopravní inspektorát Ostrava, s návrhem souhlasí, souhlas ze dne 30.10.2025 veden pod č.j.: KRPT-1197-70/ČJ-2025-070706.

Tel.: 595 622 222 IČ: 70890692
Fax: 595 622 126 DIČ: CZ70890692
ID DS: 8x6bxsd Č. účtu: 1650676349/0800
www.msk.cz

Jelikož zdejší správní orgán neshledal důvody, které by bránily vydání tohoto opatření obecné povahy, přistoupil k jeho vydání za použití právních ustanovení shora uvedených. Podklady pro vydání stanovení jsou součástí spisové dokumentace, která je uložena u Krajského úřadu Moravskoslezského kraje.

Poučení

Do opatření obecné povahy a jeho odůvodnění může každý nahlédnout u správního orgánu, který opatření obecné povahy vydal. Opatření obecné povahy nabývá účinnosti pátým dnem po vyvěšení - § 77 odst. 5 zákona o provozu na pozemních komunikacích. Proti opatření obecné povahy nelze podle ustanovení § 173 odst. 2 správního řádu podat opravný prostředek.

Ing. Karolína Ridrichová
referent pro silniční hospodářství

Přílohy:

1. Situace včetně přechodného dopravního značení

Opatření obecné povahy musí být vyvěšeno po dobu 15 dnů na úřední desce Krajského úřadu Moravskoslezského kraje a na úředních deskách obecních úřadů v obcích, jejichž správních obvodů se opatření obecné povahy týká.

Vyvěšeno dne: 13 -11- 2025 Sejmuto dne: .....

Razítko a podpis orgánu, který potvrzuje vyvěšení a sejmutí návrhu opatření:

Tel.: 595 622 222 IČ: 70890692
Fax: 595 622 126 DIČ: CZ70890692
ID DS: 8x6bxsd Č. účtu: 1650676349/0800
www.msk.cz

Rozdělovník (datovou schránkou)

1. IMOS Brno a.s., Olomoucká 704/174, 627 00 Brno IČ: 25322257, zastoupené na základě plné moci, společností NVB LINE s.r.o., Cukrovar 716, 768 21 Kvasice IČ: 26979675; ID DS: 5zjqtmk
2. Ředitelství silnic a dálnic s.p., Správa Ostrava, Mojmírovců 5, 709 81 Ostrava-Mariánské Hory IČ: 65993390; ID DS: zjq4rhz

Žádost o vyvěšení na úřední desce:

1. Úřad městského obvodu Moravská Ostrava a Přívoz, náměstí Dr. E. Beneše 555/6, 729 29 Moravská Ostrava IČ: 00845451; ID DS: c9ybfpi
2. Magistrát města Ostravy, Prokešovo náměstí 1803/8, 702 00 Moravská Ostrava IČ: 00845451; ID DS: 5zubv7w
3. Krajský úřad Moravskoslezského kraje, odbor vnitra a krajský živnostenský úřad – ZDE

Na vědomí:

1. Magistrát města Ostravy, odbor dopravy, Prokešovo náměstí 1803/8, 702 00 Moravská Ostrava IČ: 00845451; ID DS: 5zubv7w
2. Policie ČR, Krajské ředitelství Moravskoslezského kraje, dopravní inspektorát Ostrava, 30. dubna 1682/24, 702 00 Ostrava – Moravská Ostrava IČ: 75151502; ID DS: n5hai7v

Tel.: 595 622 222 IČ: 70890692
Fax: 595 622 126 DIČ: CZ70890692
ID DS: 8x6bxsd Č. účtu: 1650676349/0800
www.msk.cz



LEGENDA

- granice mapy
- granica terenu objętego opracowaniem
- nawierzchnia jezdni
- nawierzchnia pieszo-rowerowa
- nawierzchnia chodnika
- istniejąca zieleń wysoka do zachowania
- istniejąca zieleń niska do zachowania

Projektowane przebudowy lokalnej sieci wodociągowej i kanalizacji deszczowej, projektowane przyłącza wodociągowe i kanalizacji deszczowej, projektowane przyłącza gazowe, projektowane sieci: ciepłownicza, elektroenergetyczna, telekomunikacyjna, oświetlenia ulicznego, sterowania ruchem, zieleń wysoka i niska do usunięcia, projektowana zieleń wysoka i niska, projektowane nasadzenia zastępcze, projektowane ogrodzenia, projektowane elementy małej architektury, projektowane urządzenia reklamowe, projektowane tymczasowe organizacje ruchu, projektowane tymczasowe zmiany w zieleni, projektowane tymczasowe ogrodzenia, projektowane tymczasowe elementy małej architektury, projektowane tymczasowe

30 -10- 2025

Stanovisko pracovní skupiny
OŘD při odboru dopravy MMO

SOUHLAS S NAVRŽENÝM
DOPRAVNÍM ZNAČENÍM

Slouží jako podklad
pro stanovení
místní / přechodné úpravy SP

[redacted]

IČ: 0009571

AKTUALIZACE DOKUMENTACE

Policie České republiky
Městské ředitelství policie Ostrava
Dopravní inspektorát
Výstavní 117/55
703 00 OSTRAVA

30. 10. 2025

Odsouhlasená příloha
k č. j. KRPT- MM-70/W-2025-070706
pro potřeby: § 25/6 a 2,0 ; 24/2d zč. 18/97 Sb.
§ 77/6; 78/0 z. 361/2000 Sb.

por Mgr. Lubomír POKORNÝ

[redacted]

Souhlasíme s přechodnou úpravou provozu, uzavírkou a zvláštním užíváním pozemní komunikace, a navrženými objízdnými a obchozími trasami.
V souladu s ustanovením § 36 odst. 3 zák. č. 500/2004 Sb. Správního řádu se vzdáváme práva vyjádřit se k podkladům rozhodnutí.

Dopravní značení, které bude v rozporu s přechodným dopravním značením, bude dočasně zneplatněno.

ZDROJ MAPOVÝCH PODKLADŮ	Mapy.cz; © Seznam.cz, a.s.	

VYPRACOVAL	VAŠUT	NVB LINE s.r.o. Cukrovar 716 768 21 Kvasice www.nvbline.cz vasut@nvbline.cz tel.:775 414 531
KONTROLOVAL	JANATA	
UPRAVIL		
INVESTOR	STATUTÁRNÍ MĚSTO OSTRAVA	
ZHOTOVITEL	IMOS Brno, a.s.	
NÁZEV STAVBY	REVITALIZACE NÁMĚSTÍ REPUBLIKY	FORMÁT: 3037x590
DOPRAVNĚ INŽENÝRSKÁ OPATŘENÍ	ETAPA VI.A - 2	DATUM: 27. 5. 2025
		Č. ZAKÁZKY: ZK-25-0707

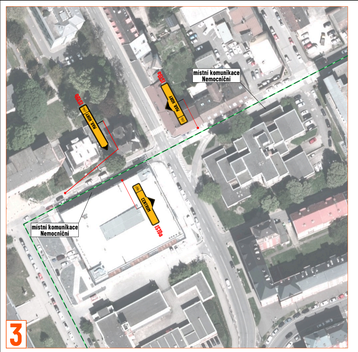

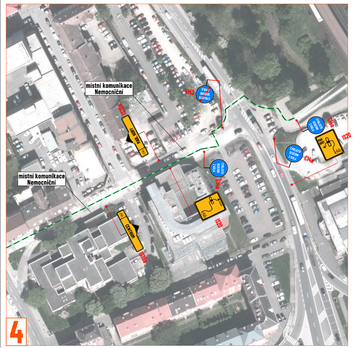

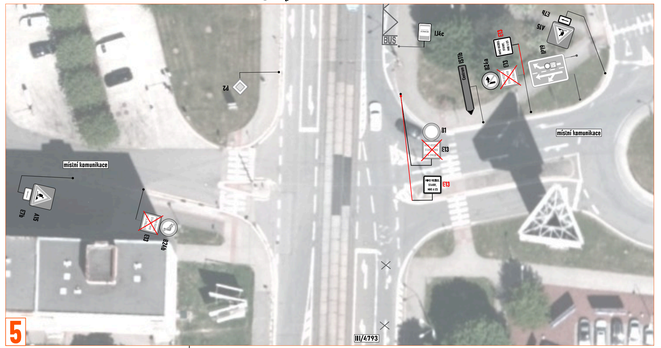

DETAIL MÍSTA ÚPRAVY

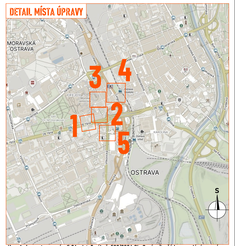

V souladu s ustanoveními § 36 odst. 3 zák. č. 500/2004 Sb. Správního řádu se vzdáváme práva vyjádřit se k podkladům rozhodnutí.

Dopravní značení, které bude v rozporu s přechodným dopravním značením, bude dočasně zneplatněno.

ZDROJ MAPOVÝCH PODKLADŮ	Mapy.cz; © Seznam.cz, a.s.

VYPRACOVAL	VAŠUT	NVB LINE s.r.o. Cukrovarská 2166 742 21 Kopřivnice www.nvbline.cz info@nvbline.cz +420 556 500 500 IČO 17 045 326
KONTROLOVAL	JANATA	
ÚPRAVA		
INVESTOR	STATUTÁRNÍ MĚSTO OSTRAVA	
ZHOTOVITEL	IMOS Brno, a.s.	
NÁZEV STAVBY	REVITALIZACE NÁMĚSTÍ REPUBLIKY	
DOPRAVNĚ INŽENÝRSKÁ OPATŘENÍ	ETAPA III. – MK	FORMÁT 10xDn287
		DATUM 27. 5. 2025
		Č. ZAKÁZKY DK-25-0707


2
3
4
5
LEGENDA
Stavební jáma
Zvláštní úseky
Ochranné kryty
Zvláštní úseky
Zvláštní úseky
Zvláštní úseky
Zvláštní úseky
Zvláštní úseky
Zvláštní úseky
Stavební jáma
Zvláštní úseky
Zvláštní úseky
Zvláštní úseky
Zvláštní úseky
Zvláštní úseky
Zvláštní úseky

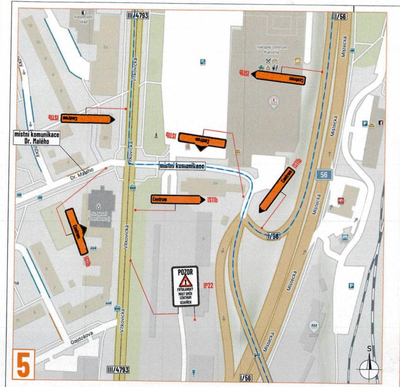

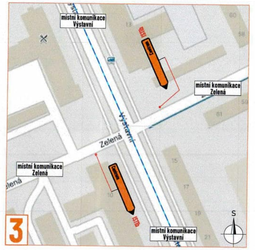

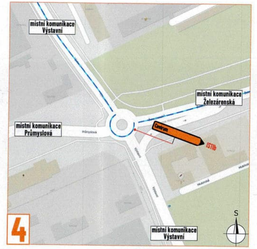

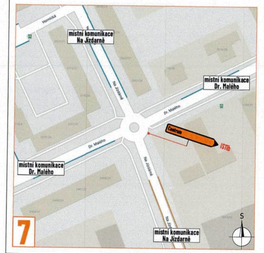

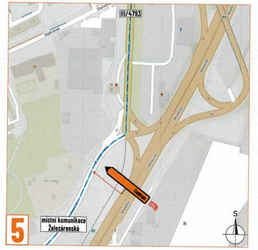

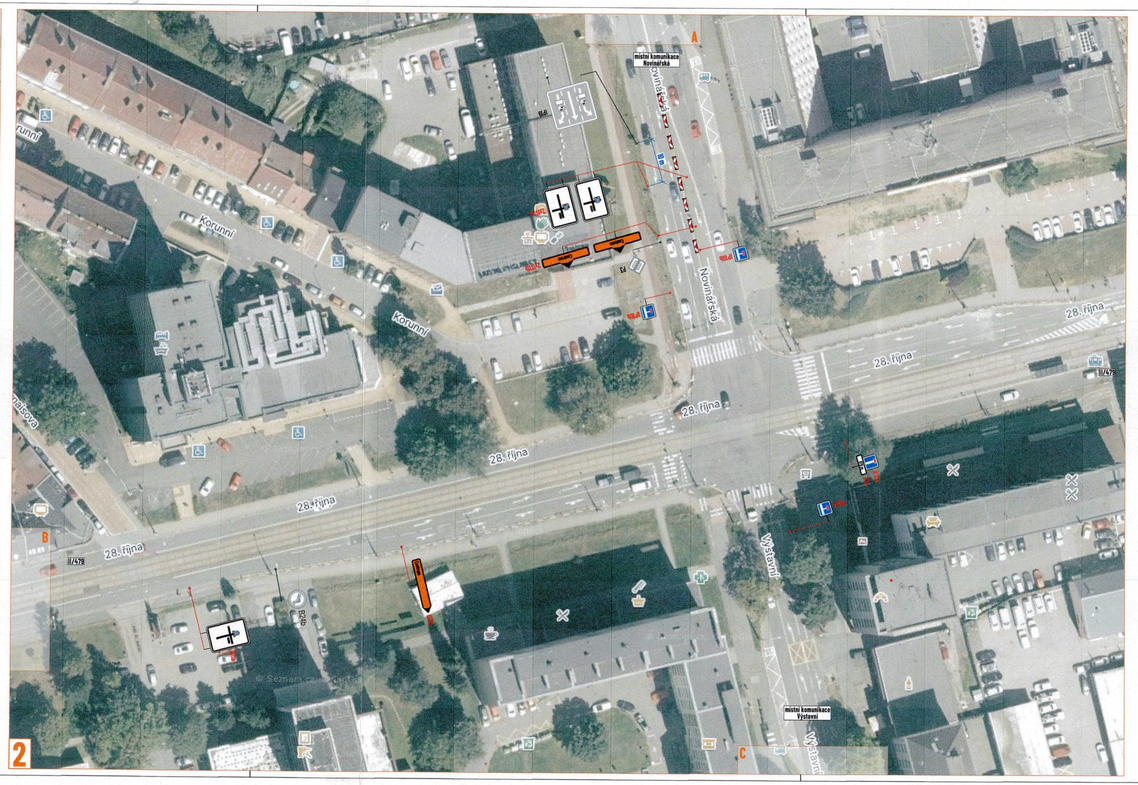

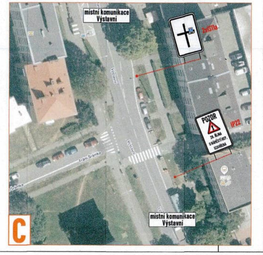

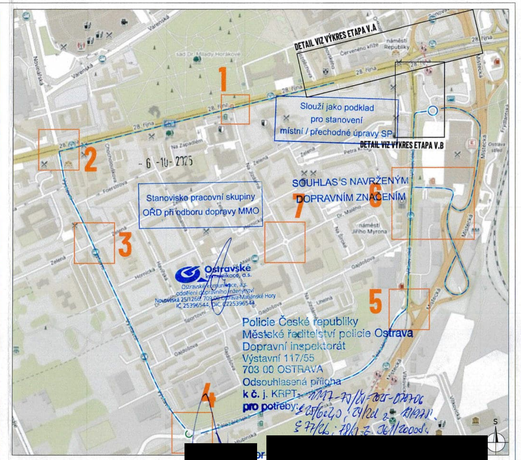

[redacted]

Souhlasíme s přechodnou úpravou provozu, uzavírkou a zvláštním užíváním pozemní komunikace, s navrženými objížďkami a obchozími trasami.
V souladu s ustanoveními § 38 odst. 3 zák. č. 500/2004 Sb. Správního řádu se vzdáváme práva vyjádřit se k podkladům rozhodnutí.

Dopravní značení, které bude v rozporu s přechodným dopravním značením, bude dočasně zneplatněno.

ZDROJ MAPOVÝCH PODKLADŮ	Mapy.cz; © Seznam.cz, a.s.

VYPRACOVAL	VAŠUT
KONTROLOVAL	JANATA
ÚPRAVU	
INVESTOR	STATUTÁRNÍ MĚSTO OSTRAVA
ZHOTOVITEL	IMOS BRNO, a.s.
NÁZEV STAVBY	**REVITALIZACE NÁMĚSTÍ REPUBLIKY**
DOPRAVNĚ INŽENÝRSKÁ OPATŘENÍ	**OBJÍZDNÁ TRASA - ETAPA V - CENTRUM**

NVB LINE s.r.o.
Cukrovar 78
793 23 Staré Město
www.nvbline.cz
info@nvbline.cz
IČ: 178 474 535

FORMÁT	840x297
DATUM	3.11. 2025
Č. ZAKÁZKY	ZK-25-0707


1
2
3
4
5
6
7
8
9
PRZYSTANEK TAXI
PRZYSTANEK TAXI
PRZYSTANEK TAXI

DIO - Etapa 1, SP 1.3: schéma náhradní trasy IAD při uzavření odbočení z ulice 28. října do ulice Vítkovická

Konkrétní umístění DZ je znázorněno na samostatných detailních situací DZ.

Délka trvání omezení: 1 měsíc

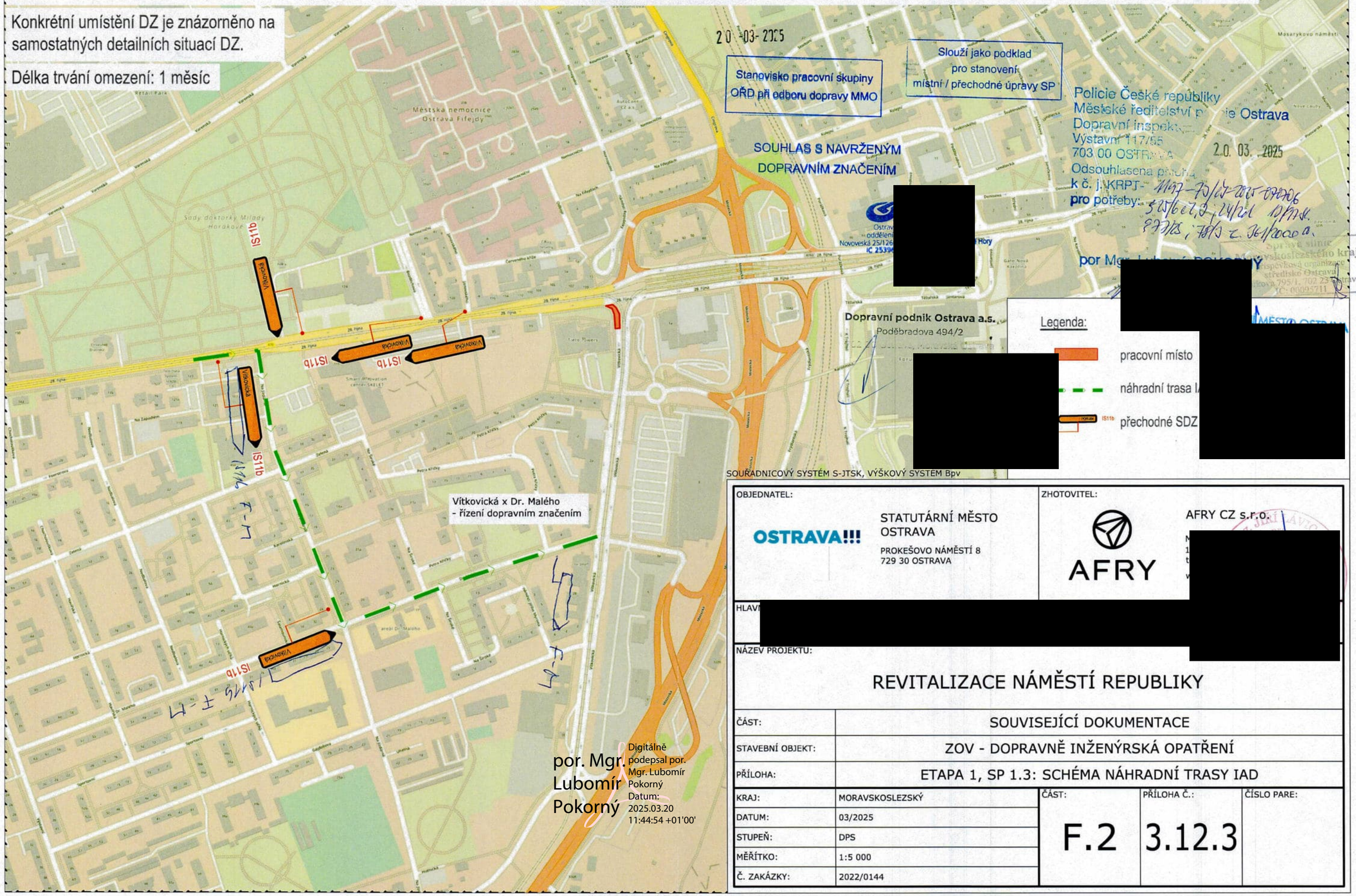

por. Mgr. Lubomír Pokorný

Digitálně podepsal por. Mgr. Lubomír Pokorný
Datum: 2025.03.20 11:44:54 +01'00'

OBJEDNATEL: OSTRAVA!!! STATUTÁRNÍ MĚSTO OSTRAVA, PROKEŠOVO NÁMĚSTÍ 8, 729 30 OSTRAVA		ZHOTOVITEL: AFRY AFRY CZ s.r.o. [redacted]	
HLAVN [redacted]			
NÁZEV PROJEKTU: REVITALIZACE NÁMĚSTÍ REPUBLIKY			
ČÁST:	SOUVISEJÍCÍ DOKUMENTACE		
STAVEBNÍ OBJEKT:	ZOV - DOPRAVNĚ INŽENÝRSKÁ OPATŘENÍ		
PŘÍLOHA:	ETAPA 1, SP 1.3: SCHÉMA NÁHRADNÍ TRASY IAD		
KRAJ:	MORAVSKOSLEZSKÝ	ČÁST: F.2	PŘÍLOHA Č.: 3.12.3 / ČÍSLO PARE:
DATUM:	03/2025		
STUPEŇ:	DPS		
MĚŘÍTKO:	1:5 000		
Č. ZAKÁZKY:	2022/0144		

DIO - Etapa 1, SP 1.1 - 1.2: schéma náhradní trasy IAD při uzavření 28. října směr Poruba a Frýdek-Místek

Konkrétní umístění DZ je znázorněno na samostatných detailních situací DZ.

Délka trvání omezení: 3 měsíce

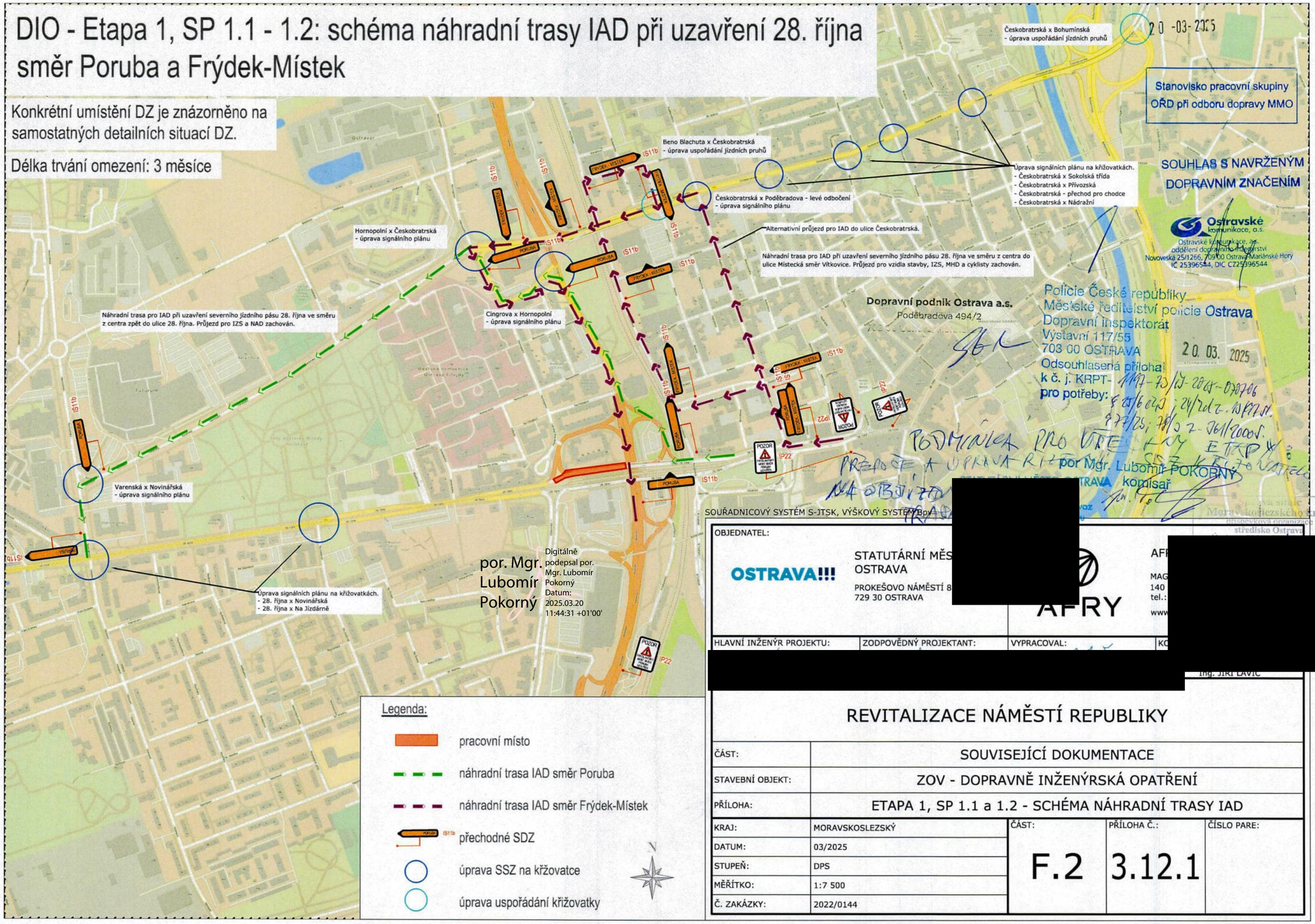

20 -03- 2025

Stanovisko pracovní skupiny OŘD při odboru dopravy MMO

SOUHLAS S NAVRŽENÝM DOPRAVNÍM ZNAČENÍM

Ostravské komunikace, a.s.
Ostravské komunikace, a.s.
oddělení dopravního inženýrství
Novoveská 25/1266, 709 00 Ostrava-Mariánské Hory
IČ 25396544, DIČ CZ25396544

Policie České republiky
Městské ředitelství policie Ostrava
Dopravní inspektorát
Výstavní 117/55
703 00 OSTRAVA
20. 03. 2025
Odsouhlasená příloha
k č. j. KRPT-
pro potřeby:

por Mgr. Lubomír POKORNÝ
komisař

por. Mgr. Lubomír Pokorný
Digitálně podepsal por. Mgr. Lubomír Pokorný
Datum: 2025.03.20 11:44:31 +01'00'

SOUŘADNICOVÝ SYSTÉM S-JTSK, VÝŠKOVÝ SYSTÉM BpV

OBJEDNATEL:			
OSTRAVA!!!	STATUTÁRNÍ MĚS[redacted] OSTRAVA PROKEŠOVO NÁMĚSTÍ 8 729 30 OSTRAVA	AFRY	AF[redacted] MAG 140 tel.: www
HLAVNÍ INŽENÝR PROJEKTU:	ZODPOVĚDNÝ PROJEKTANT:	VYPRACOVAL:	KO[redacted]
[redacted]			Ing. JIŘÍ LAVIČ

REVITALIZACE NÁMĚSTÍ REPUBLIKY

ČÁST:	SOUVISEJÍCÍ DOKUMENTACE			
STAVEBNÍ OBJEKT:	ZOV - DOPRAVNĚ INŽENÝRSKÁ OPATŘENÍ			
PŘÍLOHA:	ETAPA 1, SP 1.1 a 1.2 - SCHÉMA NÁHRADNÍ TRASY IAD			
KRAJ:	MORAVSKOSLEZSKÝ	ČÁST:	PŘÍLOHA Č.:	ČÍSLO PARE:
DATUM:	03/2025	F.2	3.12.1	
STUPEŇ:	DPS			
MĚŘÍTKO:	1:7 500			
Č. ZAKÁZKY:	2022/0144			

20 -03- 2025

Stanovisko pracovní skupiny
OŘD při odboru dopravy MMO

20 -03- 2025

[redacted]

Stanovisko pracovní skupiny
OŘD při odboru dopravy MMO

Městské ředitelství policie Ostrava
Dopravní inspektorát
Výstavní 11/755
703 00 OSTRAVA
20. 03. 2025
Odsouhlasená příloha
k č. j. KRPT- 1197-73/ČJ-2025-070706
pro potřeby: § 25/6 a 2,3 ; 24/2a z. 13/97 Sb.

SOUHLAS S NAVRŽENÝM
DOPRAVNÍM ZNAČENÍM

Slouží jako podklad
pro stanovení
místní / přechodné úpravy SP

po[redacted]

por. Mgr. Lubomír Pokorný

Digitálně podepsal por. Mgr. Lubomír Pokorný
Datum: 2025.03.20 11:59:23 +01'0

SOUŘADNICOVÝ SYSTÉM S-JTSK, VÝŠKOVÝ SYSTÉM Bpv

OBJEDNATEL:	ZHOTOVITEL:
OSTRAVA!!! STATUTÁRNÍ MĚSTO OSTRAVA PROKEŠOVO NÁMĚSTÍ 8 729 30 OSTRAVA	AFRY AFRY CZ s.r.o. MAGISTRŮ 12[redacted] 140 00 PRAHA[redacted] tel.: +420 27[redacted] www.afry.cz

H[redacted]OLO[redacted]

NÁZEV PROJEKTU:

REVITALIZACE NÁMĚSTÍ REPUBLIKY

ČÁST:	SOUVISEJÍCÍ DOKUMENTACE
STAVEBNÍ OBJEKT:	ZOV - DOPRAVNĚ INŽENÝRSKÁ OPATŘENÍ
PŘÍLOHA:	DETAILY DZ NA NÁHRADNÍCH TRASÁCH V ETAPĚ 1

		ČÁST:	PŘÍLOHA Č.:	ČÍSLO PARE:
KRAJ:	MORAVSKOSLEZSKÝ	F.2	3.13	
DATUM:	03/2025			
STUPEŇ:	DPS			
MĚŘÍTKO:	-			
Č. ZAKÁZKY:	2022/0144			

Umístění DZ na objízdné traase: Etapa 1, SP 1-4, Uzavření severní části mostu ulice 28. října směr Poruba







Umístění DZ na objízdné trase: Etapa 1 - širší oblast





Umístění DZ na objízdné trase: Etapa 1, SP 1 - 4, Uzavření severní části mostu ulice 28. října směr Poruba

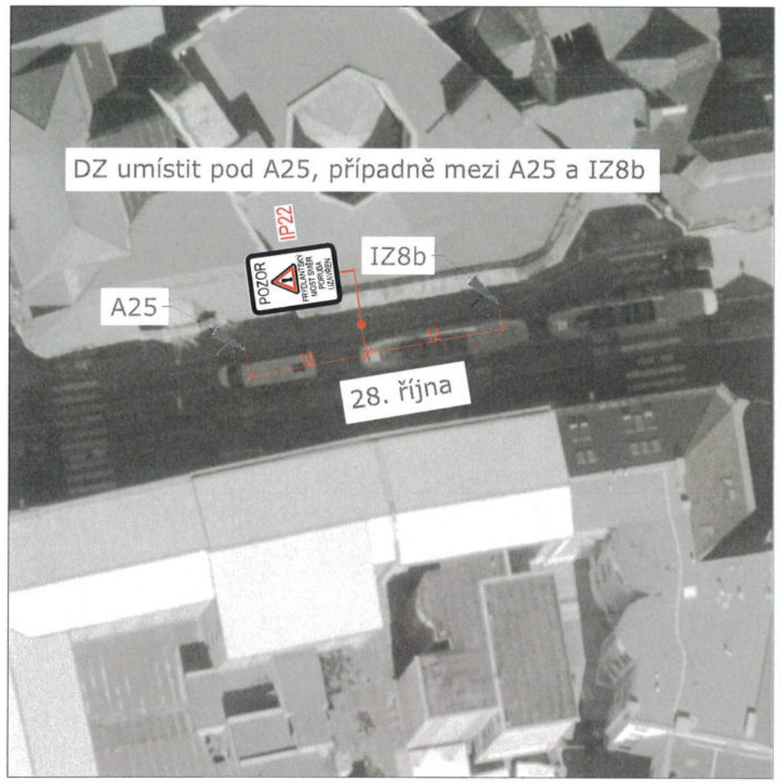





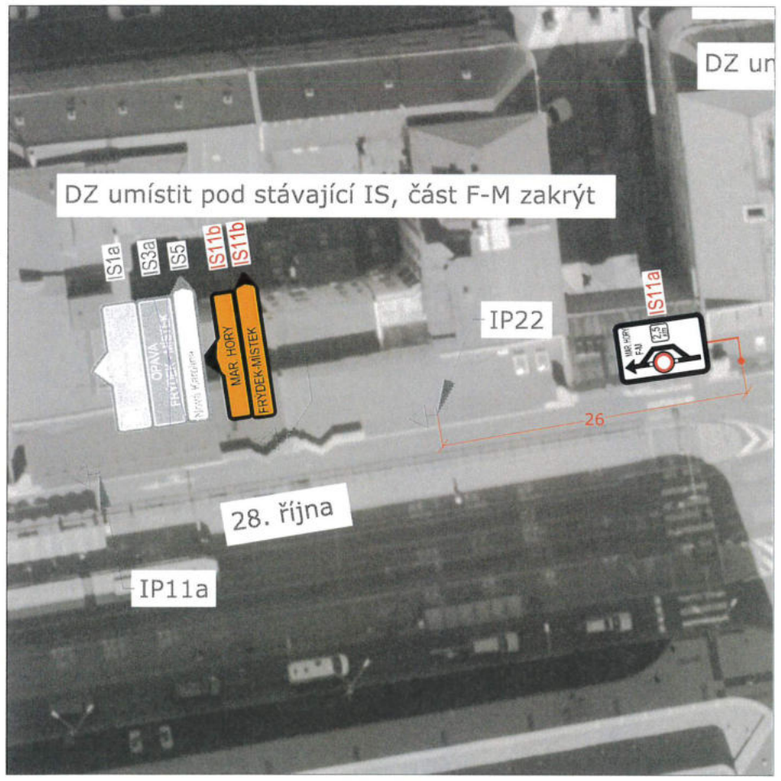



Policie Č... republiky
Mě... Policie Ostrava
dop...
ul. Výsl...
703 00 Ostrava
20. 03. 2025

Umístění DZ na objízdné trase: Etapa 1, SP 1-4, Uzavření severní části mostu ulice 28. října směr Poruba

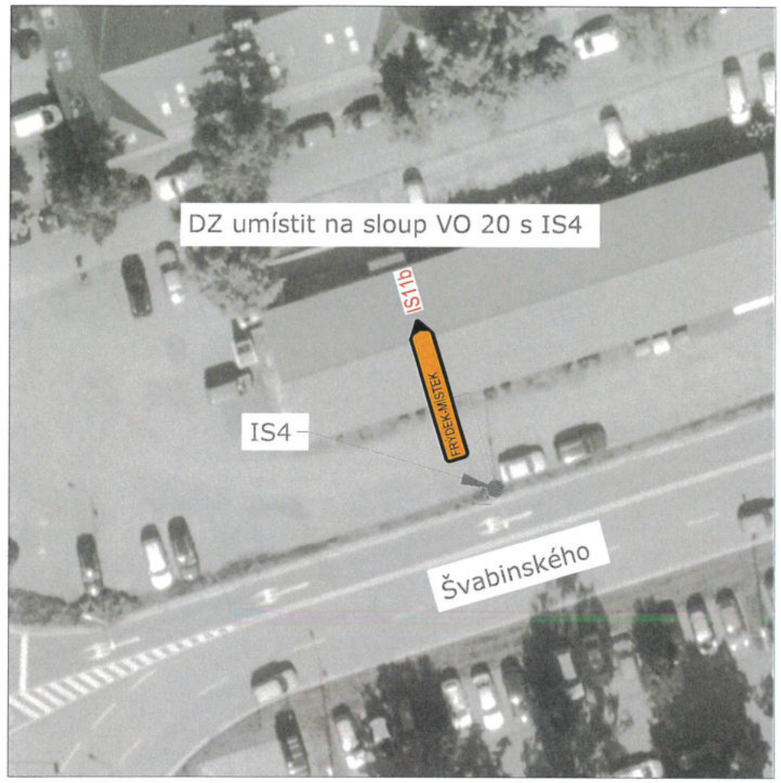





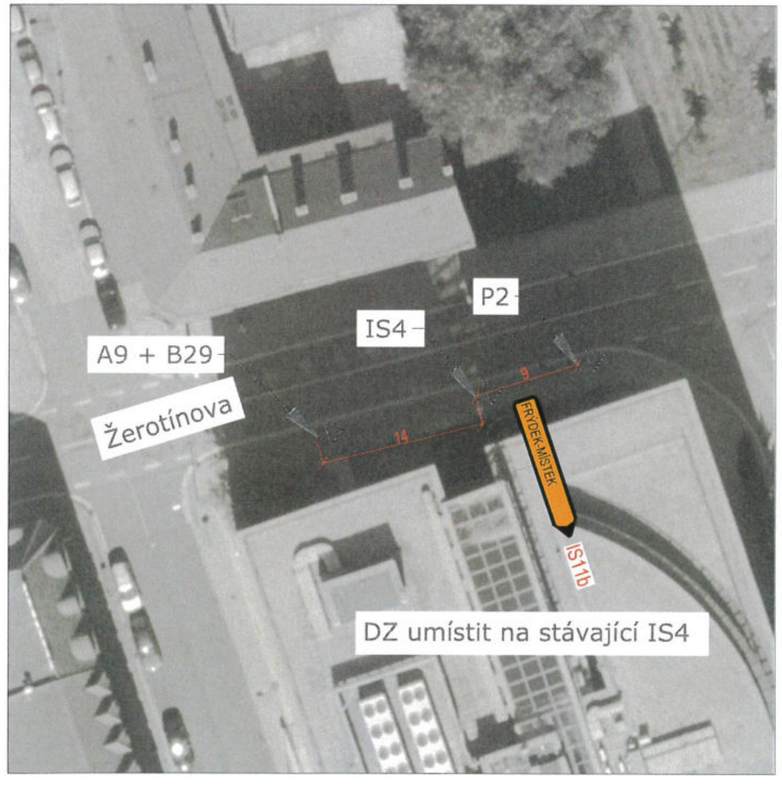



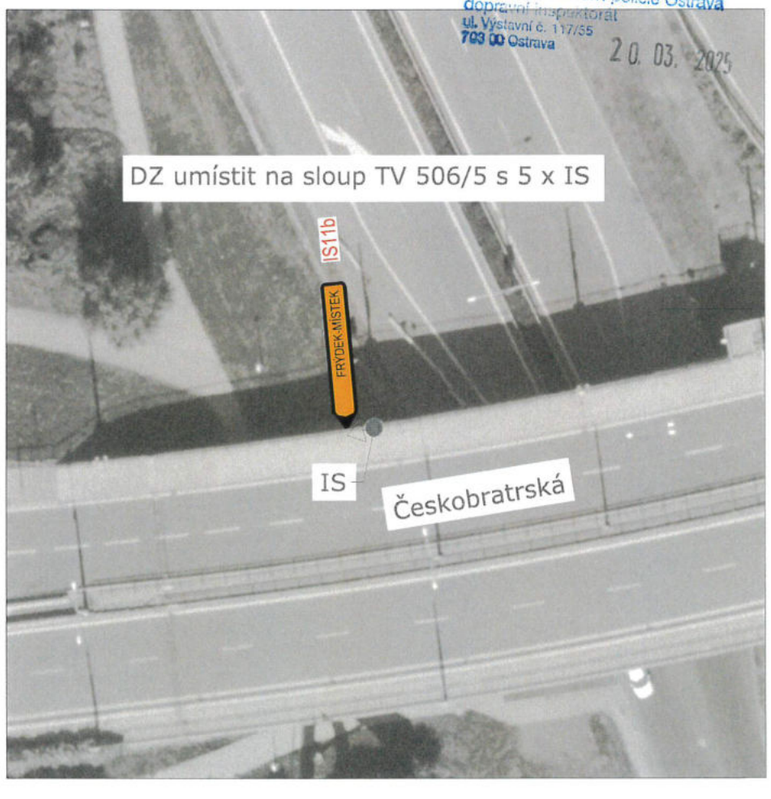

Policie České republiky
Městské ředitelství policie Ostrava
dopravní inspektorát
ul. Výstavní č. 117/55
703 00 Ostrava
20. 03. 2025

Umístění DZ na objízdné traase: Etapa 1, SP 1-4, Uzavření severní části mostu ulice 28. října směr Poruba





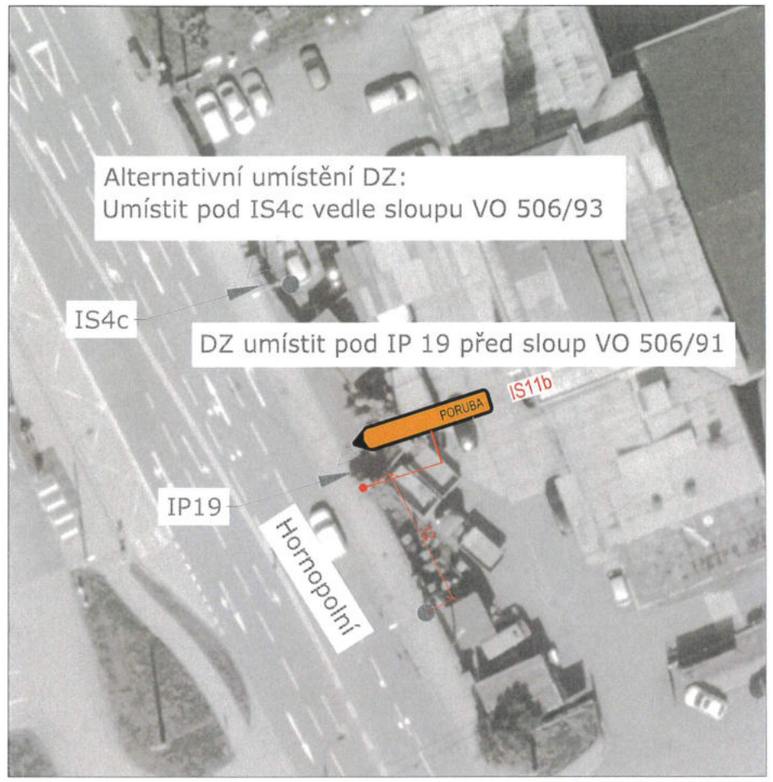



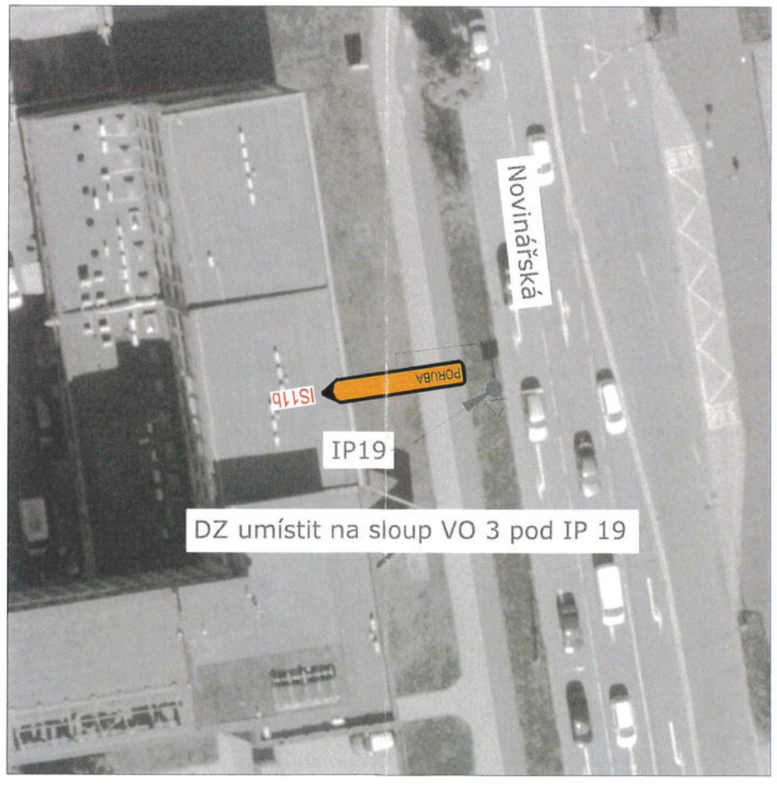

Policie ČR
Městské ředitelství policie Ostrava
dopravní inspektorát
ul. Výstavní č. 117/55
703 00 Ostrava
20. 03. 2025

Umístění DZ na objízdné trase: Etapa 1 - SP 1.3 - Uzavření západní části ulice Vítkovická









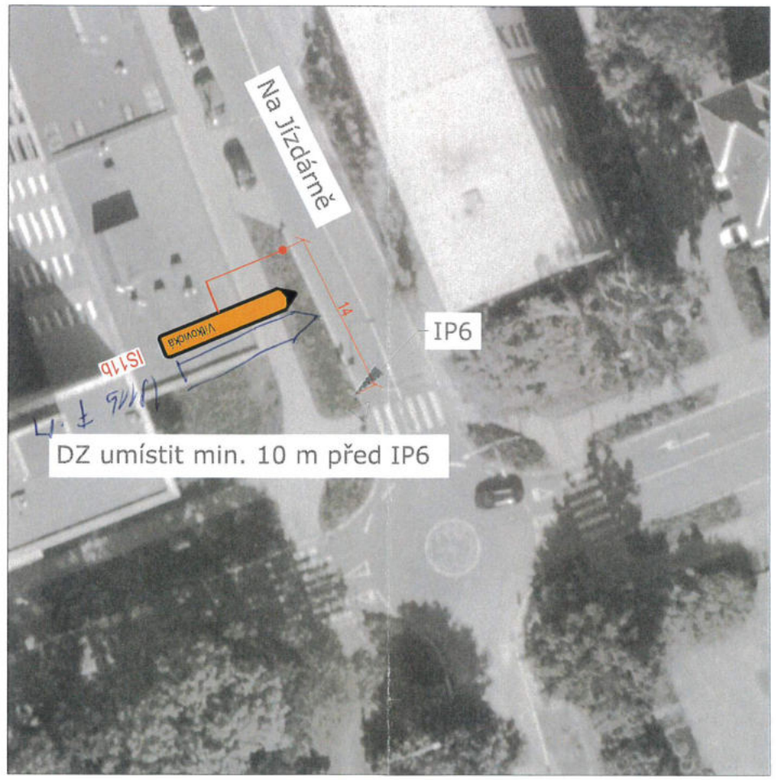



Nemocnice České republiky
703 00 Ostrava
20. 03. 2025

Umístění DZ na objízdné trase: Etapa 1, SP 4-7, Uzavření jižní části mostu ulice 28. října směr centrum



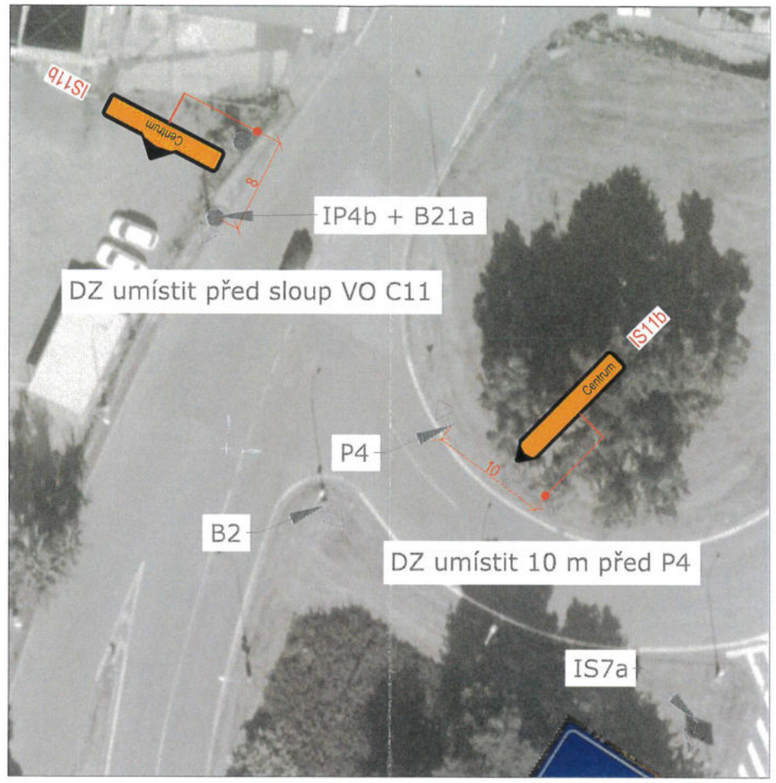



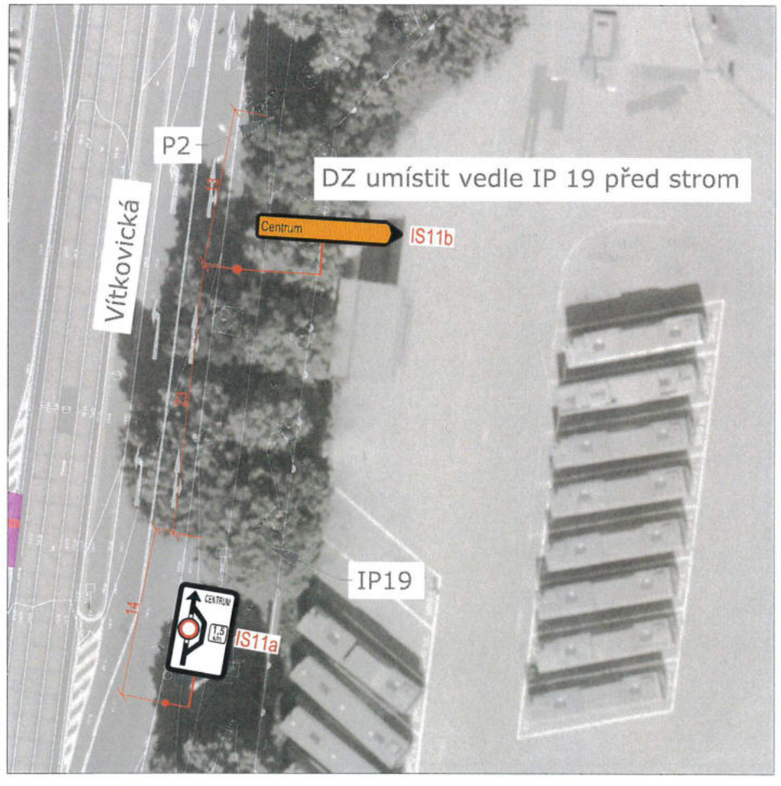



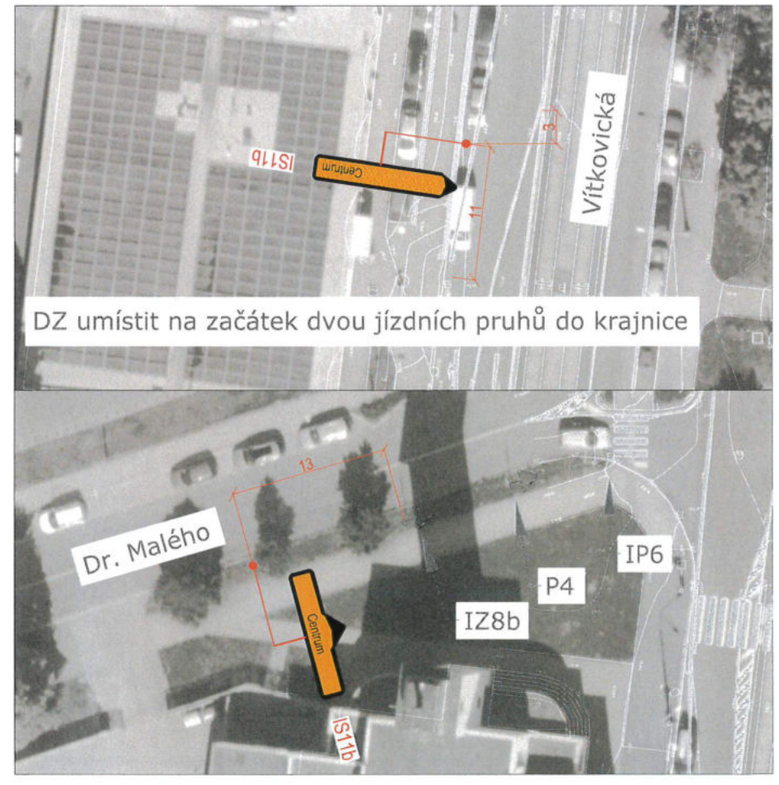

Umístění DZ na objízdné trase: Etapa 1, SP 1-2 a Etapa 2 a 3, SP 4-6, Uzavření východní části ulice Vítkovická směr centrum





20. 03. 2025