



3139

Vaše značka: SSMSK/2025/27834/095/Po
Ze dne: 16.09.2025
Č. j.: SMO/696034/25/OD/Bal
Sp. zn.: S-SMO/574654/25/OD/4

– dle rozdělovníku –

Vyřizuje: Ing. Libor Baláš
Telefon: 599 442 317
E-mail: libor.balas@ostrava.cz

Datum: 10.11.2025

Magistrát města Ostravy odbor vnitřních věcí	
písemnost ev. č. :	3139
vyvěšena dne :	10 - 11 - 2025
šláta dne :	
za správnost :	Zuzana Pyš Andrášová
souběžně zveřejněna na internetu	

VEŘEJNÁ VYHLÁŠKA

Stanovení dopravního značení (trvalého) č.11766/25/Velká Polom

Magistrát města Ostravy, odbor dopravy podle § 124 odst. 6 zákona č. 361/2000 Sb. o provozu na pozemních komunikacích, ve znění pozdějších předpisů (dále jen „dopravní zákon“), věcně příslušný a podle § 1 zákona č. 314/2002 Sb., o stanovení obcí s pověřeným obecním úřadem a ustanovení § 12 vyhlášky č. 346/2020 Sb., o stanovení správních obvodů obcí s rozšířenou působností, území obvodů hlavního města Prahy a příslušnosti některých obcí do jiného okresu, místně příslušný úřad obce s rozšířenou působností stanoví pro silnice II. a III. třídy a pro místní komunikace I. až IV. třídy ve svém správním obvodu ve smyslu § 77, dopravního zákona, místní úpravu silničního provozu dle situací umístění dopravního značení na silnicích a místních komunikacích v obci Velká Polom v rámci akce

„Místní úprava dopravního značení na silnici č. III/46610 (ul. Osvoboditelů) k.ú. Velká Polom“.

Podmínky stanovení:

1. Stanovení bude provedeno podle v příloze doložené situace umístění dopravního značení, odsouhlasené Policií ČR MŘ DI Ostrava pod č.j. KRPT-1197-192/ČJ-2025-070706 ze dne 4. 9. 2025.
2. Před realizací dopravního značení budou ověřeny trasy podzemních vedení tak, aby nedošlo k dotčení vedení. Rovněž je třeba respektovat práva vlastníků objektů a nemovitostí na silničním pozemku i mimo něj.
3. Dopravní značení a zařízení užitá podle tohoto stanovení musí splňovat ustanovení § 62 odst. 6 dopravního zákona a vyhlášky č. 294/2015 Sb. provádějící dopravní zákon, musí být v souladu se zásadami pro jeho provádění a umístování dle TP 65, musí být v reflexní úpravě podle ČSN EN 12899-1 a ČSN EN 1436 a lze použít výhradně dopravní značky a zařízení schválené na pozemních komunikacích Ministerstvem dopravy ČR.
4. Termín realizace: do 31. 12. 2025
5. Za správnost osazení dopravního značení zodpovídá Správa silnic Moravskoslezského kraje, p.o., IČ:00095711, Úprkova 795/1, 702 00 Ostrava – Přívoz, zodpovědná osoba: Ing. Michal Kašný, tel. 553 775 126.

Poučení:

Toto stanovení dopravního značení nenahrazuje povolení silničního správního orgánu k užívání komunikace jiným než obvyklým způsobem podle § 25 silničního zákona anebo k uzávěře podle § 24 téhož zákona. Pokud



výsledkem řízení ve věci uvedených povolení je odlišná organizace dopravy, než odpovídá tomuto stanovení, jiná omezení silničního provozu a podobně, musí zodpovědná osoba zajistit změnu stanovení, kterým se značení pro danou akci stanoví, jinak je toto stanovení neplatné a oprávnění z něj vyplývající zanikají. Totéž platí, jestliže úřad (vlastník) příslušný pro navazující pozemní komunikace stanoví přechodnou úpravu v rozporu s tímto stanovením. Toto stanovení dále neřeší úpravy vozovek, problematiku kapacit křižovatek apod., což mohou být faktory jinak ovlivňující zvolenou organizaci dopravy, u které je stanovené dopravním značení jen jednou z podmínek zajištění silničního provozu. Rovněž přiměřenost rozsahu a charakteru akce vůči stanovenému dopravnímu značení garantuje žadatel. Odbor dopravy Magistrátu města Ostrava si vyhrazuje právo stanovení změnit, doplnit anebo zrušit, bude-li to vyžadovat veřejný zájem.

Odůvodnění:

Správa silnic Moravskoslezského kraje, p. o., IČO 00095711, se sídlem Úprkova 795/1, 702 00 Ostrava – Přívoz, požaduje stanovení místní úpravy provozu na pozemních komunikacích za účelem zajištění bezpečnosti silničního provozu v daném úseku (viz situační výkres). Navrhovaná úprava spočívá v umístění dopravního značení B20a „70“ – „Nejvyšší dovolená rychlost“ a B20a „50“. Realizací navrženého opatření dojde ke zklidnění dopravy, zvýšení bezpečnosti účastníků silničního provozu a snížení rizika dopravních nehod v daném úseku. Projekt místní úpravy dopravního značení byl projednán s Policií ČR, MŘ DI Ostrava, bez zásadních námitek.

Rozhodnutí o námitkách:

Ve stanovené lhůtě neuplatnil podle ustanovení § 172 odst. správního řádu u správního orgánu písemné námitky žádný z vlastníků nemovitostí, jejichž práva, povinnosti nebo zájmy související s výkonem vlastnického práva mohou být opatřením obecné povahy přímo dotčeny.

Poučení o odvolání:

Proti rozhodnutí o námitkách se nelze odvolat ani podat rozklad (§ 172 odst. 5 správního řádu). Proti opatření obecné povahy nelze podat opravný prostředek (§ 173 odst. 2 správního řádu). Opatření obecné povahy nabývá účinnosti patnáctým dnem po dni vyvěšení veřejné vyhlášky.

Ing. Břetislav Glumbík
vedoucí odboru dopravy
-elektronicky podepsáno-

Přílohy: - situační výkresy úpravy dopravního značení dle podmínky č.1

Úřad obce Velká Polom a Středisko informačních služeb Magistrátu města Ostravy žádáme, aby tuto veřejnou vyhlášku vystavily na dobu 15 dnů na svých úředních deskách.

Rozdělovník:


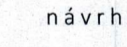






1. Správa silnic Moravskoslezského kraje, p.o., IČ:00095711, Úprkova 795/1, 702 00 Ostrava – Přívoz
2. Obec Velká Polom, Opavská 58, 747 64 Velká Polom
3. Policie ČR MŘ DI Ostrava, Výstavní 55, 703 49 Ostrava
4. MMO, odbor vnitřních věcí, odd. SIS – zde





POLICIE ČR
 Městské ředitelství
 Dopravní inspektorát
 Výstavní č. 55
 703 49 Ostrava-Vítkovice
 Odsouhlaseno dne: 4. 09. 2025
 pod č. j.: *LEPT-1997-192/6-2025-0724*
 Vedoucí DI MPP ČR Ostrava

Souhlas dle § 77/6 zák. č. 36/2000 Sb.

Legenda:

 stav	 návrh	
 P2	 P2	vodorovné dopravní značení
		svislé dopravní značení
		rušené dopravní značení

VEDOUČÍ PROJEKTANT	ZODPOVĚDNÝ PROJEKTANT	VYPRACOVAL	KONTROLA
ING. M. NAVRÁTILOVÁ	ING. M. VENGLÁŘ	ING. M. VENGLÁŘ	ING. M. NAVRÁTILOVÁ
OBJEDNATEL	SSMSK		
KATASTR / MAPOVÝ LIST	Velká Polom		




 oddělení dopravního inženýrství
 Hornická 52/236
 701 00 Ostrava - Mariánské Hory
 Tel: 595 621 111 Fax: 595 621 103
 E-mail: dk@okc.cz

NÁZEV AKCE	DATUM
Úprava TDZ na sil. III/46610	září 2025
NÁZEV VÝKRESU	MĚŘÍTKO
Návrh trvalého dopravního značení	1 : 1000
	STUPEŇ
	Projekt TDZ
	Č. ZAKÁZKY
	-
	ARCHIVNÍ Č.
	SOUPRAVA
	ČÍSLO VÝKRESU
	1