



25.6.

OZNÁMENÍ STATUTÁRNÍHO MĚSTA OSTRAVY O ZÁMĚRU PRONAJMOUT

Č. j.: SMO/394146/26/MJ/Fra

Katastrální území: Hrušov

Území městského obvodu: Slezská Ostrava

Magistrát města Ostravy odbor vnitřních věcí	
písemnost ev. č.:	1412.
vyvěšena dne	09-06-2026
sňata dne	
za správnost	Klára Skříčková, DIS.
souběžně zveřejněna na internetu	

Magistrát města Ostravy, prostřednictvím Odboru majetkového, na základě svěřené pravomoci usnesením Rady města Ostravy, č. 09903/RM2226/137, ze dne 12.05.2026,

ROZHODL

dne 8. 6. 2026, o záměru pronajmout nemovité věci, a to:

- část pozemku parc. č. 2075/3 o výměře 201,5 m²
- část pozemku parc. č. 2064/4 o výměře 8,2 m²
- část pozemku parc. č. 2064/5 o výměře 113,7 m²
- část pozemku parc. č. 2075/8 o výměře 6,8 m²
- část pozemku parc. č. 2073/8 o výměře 316 m²
- část pozemku parc. č. 2064/15 o výměře 3,5 m²
- část pozemku parc. č. 976/1 o výměře 152,1 m²

vše v k. ú. Hrušov, obec Ostrava,

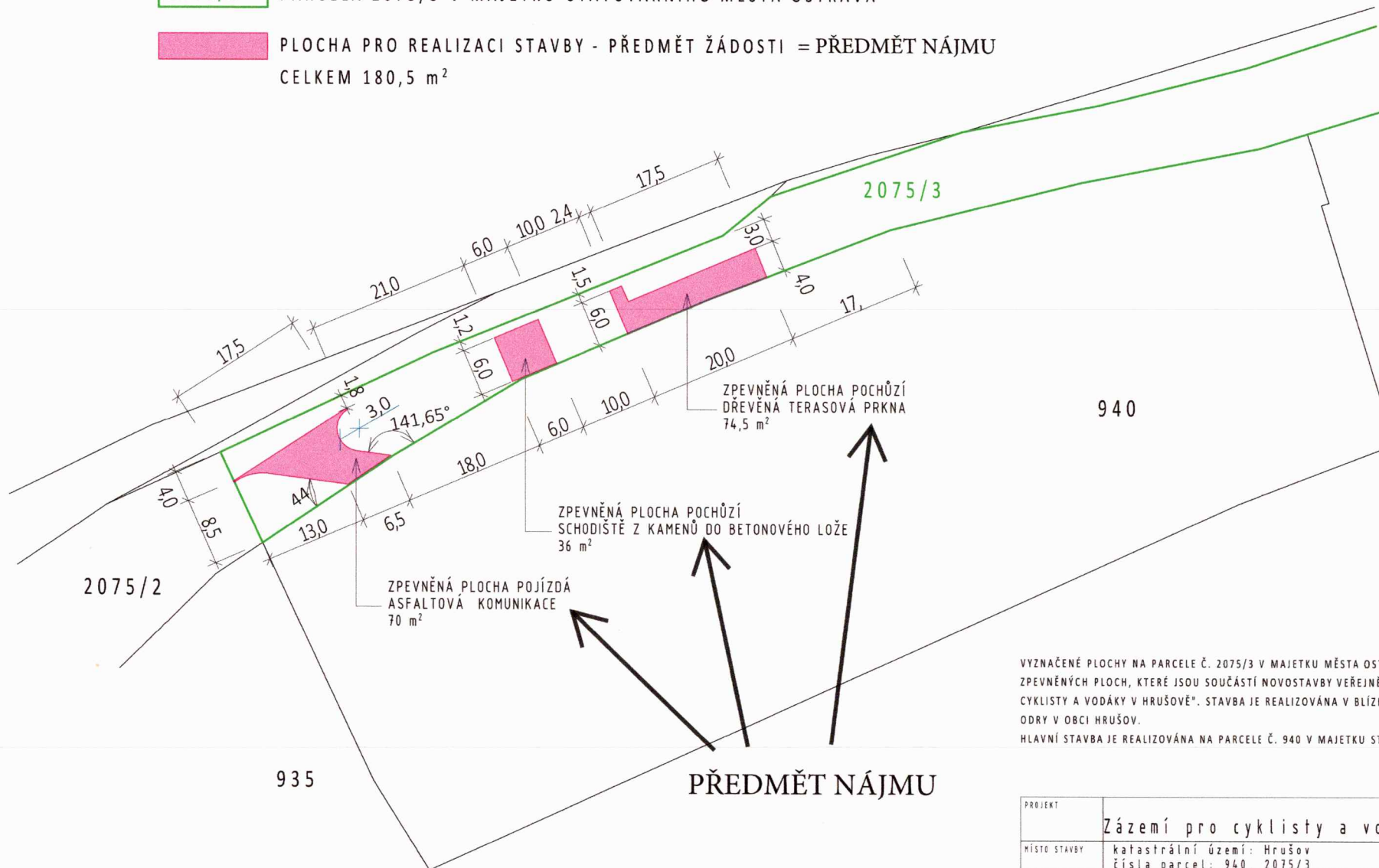
dle přílohy č. 1 a 2 tohoto oznámení a dále si statutární město Ostrava vyhrazuje právo tento záměr kdykoliv zrušit.

Rozhodnutí schválil: **Mgr. Vladimír Plutko, MPA**
Vedoucí odboru majetkového Magistrátu města Ostravy

Zveřejňuje: odbor majetkový
Zpracoval: Ing. Nikol Franková, tel. 43007

2075/3 PARCELA 2075/3 V MAJETKU STATUTÁRNÍHO MĚSTA OSTRAVA


PLOCHA PRO REALIZACI STAVBY - PŘEDMĚT ŽÁDOSTI = PŘEDMĚT NÁJMU
CELKEM 180,5 m²



VYZNAČENÉ PLOCHY NA PARCELE Č. 2075/3 V MAJETKU MĚSTA OSTRAVY JSOU URČENY PRO VÝSTAVBU ZPEVNĚNÝCH PLOCH, KTERÉ JSOU SOUČÁSTÍ NOVOSTAVBY VEŘEJNĚ PROSPĚŠNÉ STAVBY "ZÁZEMÍ PRO CYKLISTY A VODÁKY V HRUŠOVĚ". STAVBA JE REALIZOVÁNA V BLÍZKOSTI PROTIPOVODŇOVÉ HRÁZE ŘEKY ODRY V OBCI HRUŠOV.

HLAVNÍ STAVBA JE REALIZOVÁNA NA PARCELE Č. 940 V MAJETKU STAVEBNÍKA

PŘEDMĚT NÁJMU

PROJEKT	Zázemí pro cyklisty a vodáky		 ARCHITEKTOSTRAVA	
MÍSTO STAVBY	katastrální území: Hrušov číslo parcel: 940, 2075/3			
INVESTOR	K3 stavební Czechia s.r.o. Pořádkovní 429/10 710 00 Ostrava			
ARCHITEKT			BATUM	06.01.2026
STUPEŇ	Architektonická studie		MĚŘÍTKO	
VÝKRES	SITUACE - ZPEVNĚNÉ PLOCHY		VÝKRES Č.	C. 15

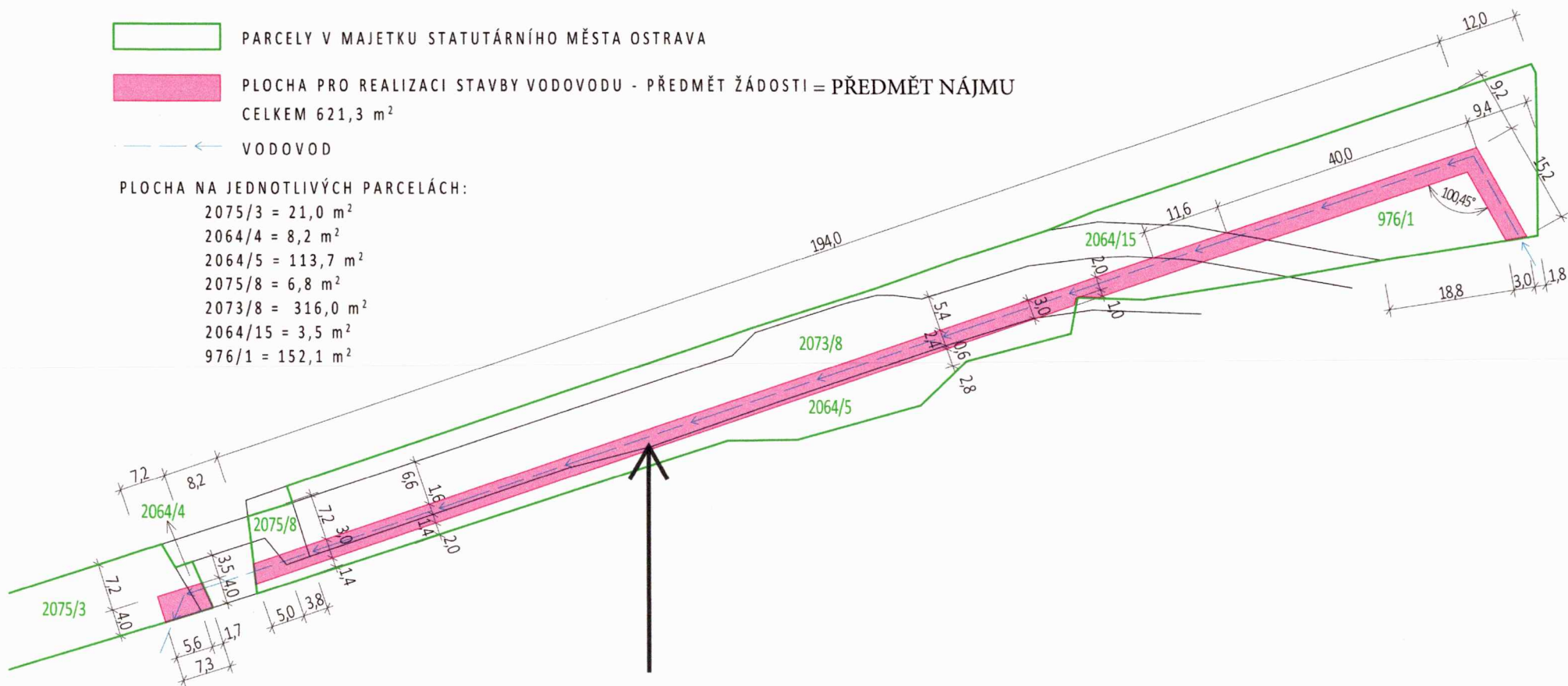
 PARCELY V MAJETKU STATUTÁRNÍHO MĚSTA OSTRAVA

 PLOCHA PRO REALIZACI STAVBY VODOVODU - PŘEDMĚT ŽÁDOSTI = PŘEDMĚT NÁJMU
CELKEM 621,3 m²

 VODOVOD



PLOCHA NA JEDNOTLIVÝCH PARCELÁCH:

2075/3 = 21,0 m²
2064/4 = 8,2 m²
2064/5 = 113,7 m²
2075/8 = 6,8 m²
2073/8 = 316,0 m²
2064/15 = 3,5 m²
976/1 = 152,1 m²



PŘEDMĚT NÁJMU

VYZNAČENÉ PLOCHY NA POZEMCÍCH V MAJETKU MĚSTA OSTRAVY JSOU URČENY PRO VÝSTAVBU VODOVODU PRO NOVOSTAVBU VEŘEJNÉ PROSPĚŠNÉ STAVBY "ZÁZEMÍ PRO CYKLISTY A VODÁKY V HRUŠOVĚ". STAVBA JE REALIZOVÁNA V BLÍZKOSTI PROTIPOVODŇOVÉ HRÁZE ŘEKY ODRY V OBCI HRUŠOV.
POVRCH VŠECH PARCEL BUDE PO REALIZACI STAVBY UVEDEN DO PŮVODNÍHO STAVU

PROJEKT	Zázemí pro cyklisty a vodáky		
MÍSTO STAVBY	katastrální území: Hrušov číslo parcel: 940, 2075/3		
INVESTOR	K3 stavební Czechia s.r.o. Pořádkovní 429/10, 710 00 Ostrava		ARCHITEKTOSTRAVA
ARCHITEKT			DATUM
STUPEŇ	Architektonická studie		06.01.2026
VÝKRES	SITUACE - VODOVOD		MĚŘÍTKO
			VÝKRES Č.
			C. 16