

24.6.

Magistrát města Ostravy odbor vnitřních věcí	
písemnost ev. č. :	1624.
vyvěšena dne :	08-06-2026
sňata dne :	
za správnost :	Klára Skřičková, DiS.
souběžně zveřejněna na internetu.	



OZNÁMENÍ STATUTÁRNÍHO MĚSTA OSTRAVY O ZÁMĚRU PRONAJMOUT

Č. j.: SMO/392817/26/MJ/Wow

Katastrální území: Heřmanice

Území městského obvodu: Slezská Ostrava

Magistrát města Ostravy, prostřednictvím Odboru majetkového, na základě svěřeni pravomoci usnesením Rady města Ostravy, č. 09903/RM2226/137, ze dne 12.05.2026,

ROZHODL

dne 08.06.2026, o záměru pronajmu nemovité věci, a to:

- části pozemku parc. č. 495/1 – ostatní plocha, silnice, o výměře 50,66 m²,





v k. ú. Heřmanice, obec Ostrava, dle přílohy č. 1, s tím, že si statutární město Ostrava vyhrazuje právo tento záměr kdykoliv zrušit.


Rozhodnutí schválil: **Mgr. Vladimír Plutko, MPA**
Vedoucí odboru majetkového Magistrátu města Ostravy

Zveřejňuje: odbor majetkový
Zpracoval: Monika Wowrová, tel. 599 443 005



LEGENDA

-  SO 01 - VODOVODNÍ ŘÁD PE 100 RC, SDR 11 D110x10,0 - dl. 1,37 m
-  SO 01 - VODOVODNÍ ŘÁD - ZÁBOR POZEMKU PARC. Č. 495/1 - 9,09 m²
-  SO 02 - KANALIZAČNÍ ŘÁD PP SN 16 DN 300 - dl. 5,92 m
-  SO 02 - KANALIZAČNÍ ŘÁD PP SN 16 DN 300 - ZÁBOR POZEMKU PARC. Č. 495/1 - 48,94 m²

 Předmět nájmu o výměře 50,66 m²



NÁZEV STAVBY:	SOUBOR ŘADOVÝCH DOMŮ V OSTRAVĚ - HEŘMANICÍCH VODOVOD A SPLAŠKOVÁ KANALIZACE			
MÍSTO STAVBY:	Parcelní číslo:	398/6, 398/19	Katastrální území: Heřmanice (714691)	
NÁZEV VÝKRESU:	ZÁBOR POZEMKU PARC. Č. 495/1, K.Ú. HEŘMANICE			
STUPEŇ PD:	ČÍSLO PD:	DATUM PD:	MĚŘÍTKO:	ČÍSLO VÝKRESU:
DŮR+DSP	16/2019	06/2024	1:250	1

