

24.6.

Magistrát města Ostravy
odbor dopravy



Vaše značka:

Ze dne: 05.06.2026

Č. j.: SMO/392125/26/OD/Bal

Sp. zn.: S-SMO/391419/26/OD/3

– dle rozdělovníku –

Vyřizuje: Ing. Libor Baláš

Telefon: 599 442 317

E-mail: libor.balas@ostrava.cz

Datum: 5.6.2026

Magistrát města Ostravy odbor vnitřních věcí	
písemnost ev. č.:	1683
vyvěšena dne	08-06-2026
sňata dne	
za správnost	Klára Skříčková, DiS.
souběžně zveřejněna na internetu	

VEŘEJNÁ VYHLÁŠKA

Opatření pro zajištění bezpečnosti silničního provozu

Opatření obecné povahy

podle §§ 171-173 zákona č. 500/2004 Sb. správní řád, ve znění pozdějších předpisů (dále jen „správní řád“) a podle § 77, odst. 5, zákona č. 361/2000 Sb. o provozu na pozemních komunikacích a změnách některých zákonů (zákon o silničním provozu), ve znění pozdějších předpisů (dále jen „dopravní zákon“).

Stanovení dopravního značení (dočasného) č. 7088/26/Vratimov

Magistrát města Ostravy, odbor dopravy, podle § 124 odst. 6 zákona č. 361/2000 Sb. dopravního zákona ve znění pozdějších předpisů, věcně příslušný podle ust. § 1 zákona č. 314/2002 Sb. o stanovení obcí s pověřeným obecním úřadem a ust. § 12 vyhlášky č. 346/2020 Sb., o stanovení správních obvodů obcí s rozšířenou působností, území obvodů hlavního města Prahy a příslušnosti některých obcí do jiného okresu, místně příslušný úřad obce s rozšířenou působností stanoví pro silnice II. – III. tř. a pro místní komunikace I. – IV. tř. ve svém správním obvodu ve smyslu § 77 zákona č. 361/2000 Sb., dopravního zákona ve znění pozdějších předpisů, přechodnou úpravu silničního provozu v souvislosti s akcí:

„Rekonstrukce chodníku Frýdecká, od Nimroda po ul. Adámkova“.

Podmínky příkazu:

1. Stanovení bude provedeno podle příloh ověřené Policií ČR, MŘ DI Ostrava pod č.j. KRPT-122746/ČJ-2026-070706 ze dne 6. 5. 2026 a aktualizovaného dne 5. 6. 2026.
2. Po uplynutí doby stanovené v bodě č. 6 příkazu bude dopr. značení a zařízení včetně změn v této souvislosti vyvolaných uvedeno do původního stavu.
3. Dopravní značení a zařízení užitá podle tohoto stanovení musí splňovat ustanovení § 62, odst. 6, dopravního zákona a vyhlášky č. 294/2015 Sb. Provádějící dopravní zákon, musí být v souladu se zásadami pro jeho provádění a umístování, TP 66, musí být celoreflexní podle ČSN EN 12899-1 a ČSN EN 1436 a lze použít výhradně dopravní značky a zařízení schválené k užívání na pozemních komunikacích Ministerstvem dopravy ČR.
4. Značení instalované podle stanovení s výjimkou změn stávajících značek bude provedeno přenosným svislým dopravním značením na červenobíle pruhovaných nosičích, bude respektovat průjezdný (průchozí) profil a rovněž respektovat práva vlastníků objektů a nemovitostí na silničním pozemku i mimo něj. Bude rovněž staticky zabezpečeno a samotné nesmí tvořit překážku sil. provozu.



5. Dopravní značení na silnicích II.-III. tř. a místních komunikacích I. a IV. tř. dle stanovení bude realizováno výhradně až po převzetí dotčeného úseku komunikace k realizaci od vlastníka, resp. od jejího správce, po uvedení do původního stavu bude zajištěno předání zpět vlastníkovi (správci).
6. Termín realizace: **8. 6. 2026 – 11. 11. 2026.**
7. Po dobu uvedenou v bodě č. 6 bude dopravní značení a zařízení udržováno ve stavu odpovídajícím tomuto stanovení a platným zásadám pro jeho provádění.
8. Dočasné dopravní značení zajistí společnost Jankostav s.r.o, Štěpaňákova 714/31, Ostrava 719 00. Za splnění podmínek pro stanovení dočasného dopravního značení zodpovídá Ing. Michaela Venclíková, tel: 731 631 875.
9. Budou dodrženy podmínky firmy KODIS pro jednotlivé etapizace:

2. etapa od pondělí 8.6.2026 do neděle 26.7.2026 - dojde k přemístění AZ, Vratimov „U Kříže“ obousměrně přemístěna o 358 metrů ve směru Řepiště na autobusovou zastávku Řepiště „Výdušná jáma“, zhotovitel zajistí nejméně 2 pracovní dny před zahájením této etapy společně navržený koridor pro pěší ze směrových desek Z4 podél krajnice komunikace v tomto místě 49.7481133N, 18.3115644E, s DZ s textem "POZOR CHODCI" a snížení rychlosti na 30km/h.

3. etapa od pondělí 27.7.2026 do neděle 13.9.2026 - nedojde k dotčení VLD,

4. etapa od pondělí 14.9.2026 do středy 11.11.2026 - dojde k přemístění AZ, Vratimov „Rest. Nimrod“ stanoviště ve směru Řepiště přemístěno o 46metrů zpět zhotovitel zajistí nejméně 2 pracovní dny před zahájením této etapy nástupní hranu podél krajnice silnice v šíři min. 0,75m a délce 12metrů. Na místě společného projednání bylo navrženo toto místo: 49.7570711N,18.3136539E, stanoviště ve směru Vratimov přemístěno o 208metrů ve směru jízdy zhotovitel zajistí nejméně 2 pracovní dny před zahájením této etapy dopravní značení s textem "POZOR! Zastávka BUS v jízdním pruhu", a označení zastávky PDZ dle legislativy. Navrženo místo: 49.7581419N, 18.3135428E.

Poučení:

Toto stanovení dopravního značení nenahrazuje povolení silničního správního orgánu k užívání komunikace jiným než obvyklým způsobem podle § 25 silničního zákona anebo k uzavěře podle § 24 téhož zákona. Pokud výsledkem řízení ve věci uvedených povolení je odlišná organizace dopravy, než odpovídá tomuto stanovení, jiná omezení silničního provozu a podobně, musí zodpovědná osoba zajistit změnu stanovení, kterým se značení pro danou akci stanoví, jinak je toto stanovení neplatné a oprávnění z něj vyplývající zanikají. Odbor dopravy Magistrátu města Ostravy si vyhrazuje právo toto stanovení změnit, doplnit nebo zrušit, bude-li to veřejný zájem vyžadovat.

Odůvodnění:

Účelem tohoto opatření obecné povahy je stanovení přechodné úpravy provozu na pozemních komunikacích formou přechodného dopravního značení v souvislosti s realizací výše uvedené stavby. Opatření se týká silnice II/477, ulice Frýdecká, a s tím souvisejícího omezení dopravy na území města Vratimov, a to v rozsahu dle předloženého situačního výkresu. Stavební práce jsou rozděleny do tří etap, s cílem minimalizovat dopady na silniční provoz a omezit rozsah dopravních omezení v dotčeném území. Navržená přechodná úprava provozu je nezbytná k zajištění bezpečnosti a plynulosti silničního provozu, k ochraně osob pohybujících se v dotčeném území i k zajištění bezpečnosti pracovníků provádějících stavební práce. Stanovené dopravní značení odpovídá charakteru a rozsahu prováděných prací a respektuje místní podmínky. Projekt dopravního značení byl projednán s Policií ČR, MŘ DI Ostrava dne 6. 5. 2026 a aktualizovaného dne 5. 6. 2026 bez zásadních připomínek.

Rozhodnutí o námitkách:

Podle ustanovení § 77, odst. 5 dopravního zákona při stanovení přechodné úpravy provozu na pozemních komunikacích příslušný správní úřad nedoručuje návrh opatření obecné povahy a nevyzývá dotčené osoby k podání připomínek nebo námitek.



Poučení o odvolání:

Proti opatření obecné povahy nelze podat opravný prostředek (§ 173 odst. 2 správního řádu). Opatření obecné povahy nabývá účinnosti pátým dnem po dni vyvěšení veřejné vyhlášky (§ 77 odst. 5 dopravního zákona).

Ing. Břetislav Glumbík
vedoucí odboru dopravy

-elektronicky podepsáno-

Přílohy: - situace dopravního značení dle textu

Úřad města Vratimov a Středisko informačních služeb Magistrátu města Ostravy žádáme, aby tuto veřejnou vyhlášku vystavily na dobu 15 dnů na svých úředních deskách.

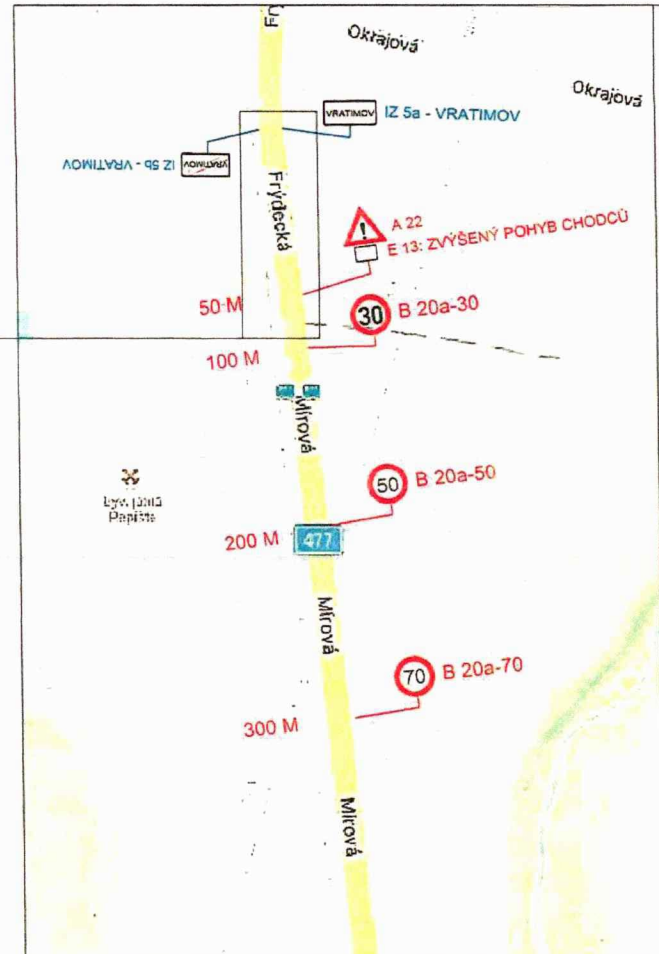
Rozdělovník:

1. Fortas APZ s.r.o., IČO: 05173787, DS: 6jxxaxv, Záhumenní 2034/103, 708 00 Ostrava – Poruba
2. Jankostav s.r.o, IČO 25855581, Štěpaňákova 714/31, Ostrava 719 00, DS: mbsdgnwq
3. Policie ČR, MŘ DI Ostrava, Výstavní 55, 703 49 Ostrava-Vítkovice
4. Správa silnic Moravskoslezského kraje, středisko Ostrava, U Studia 2654/33, 700 30 Ostrava – Zábřeh
5. Město Vratimov, Frýdecká 853/57, 739 32 Vratimov
6. MMO, odbor vnitřních věcí, oddělení SIS – zde

PĚŠÍ KORIDOR PRO CHODCE PODĚL SIL. FRÝDECKÉ VE VRATIMOVĚ



SNÍŽENÍ RYCHLOSTI NA UL. FRÝDECKÁ VE VRATIMOVĚ



05-06-2026
 Policie České republiky
 Městské ředitelství policie Ostrava
 Dopravní inspektorát
 Výstavní 117/55
 703 00 OSTRAVA
 Odsouhlasená příloha

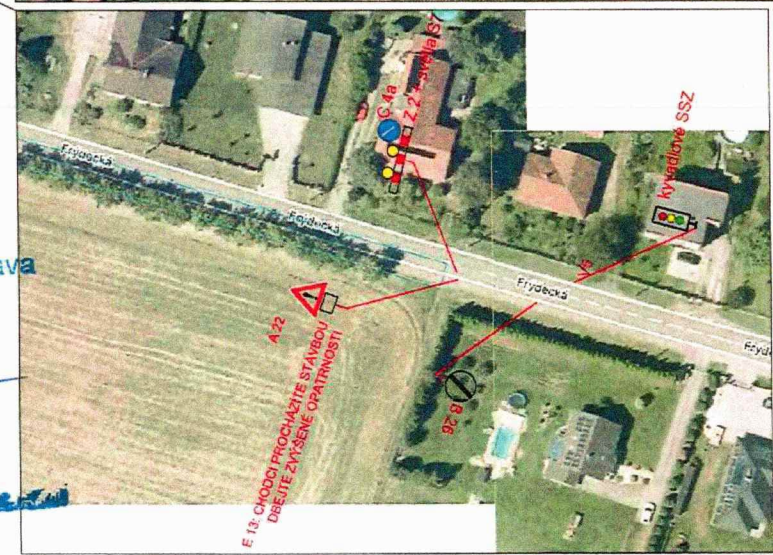
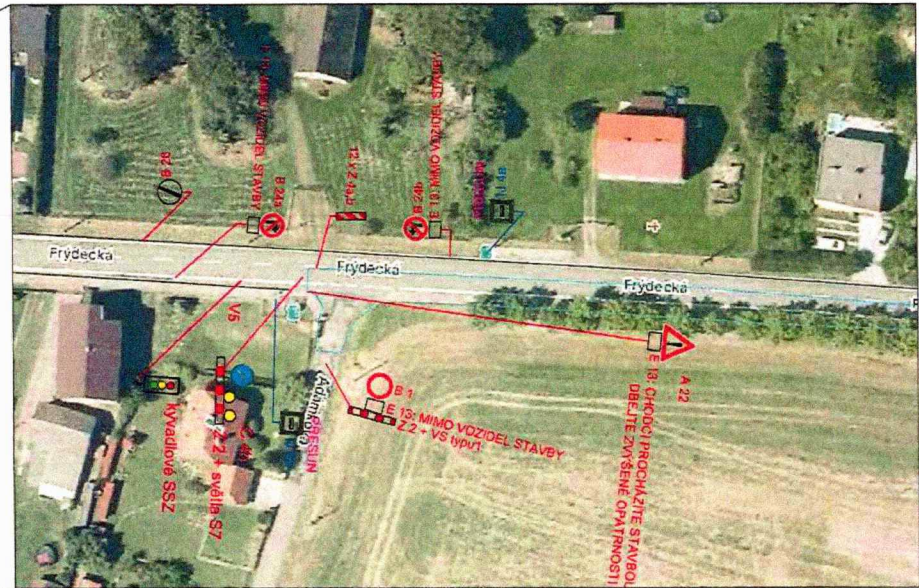
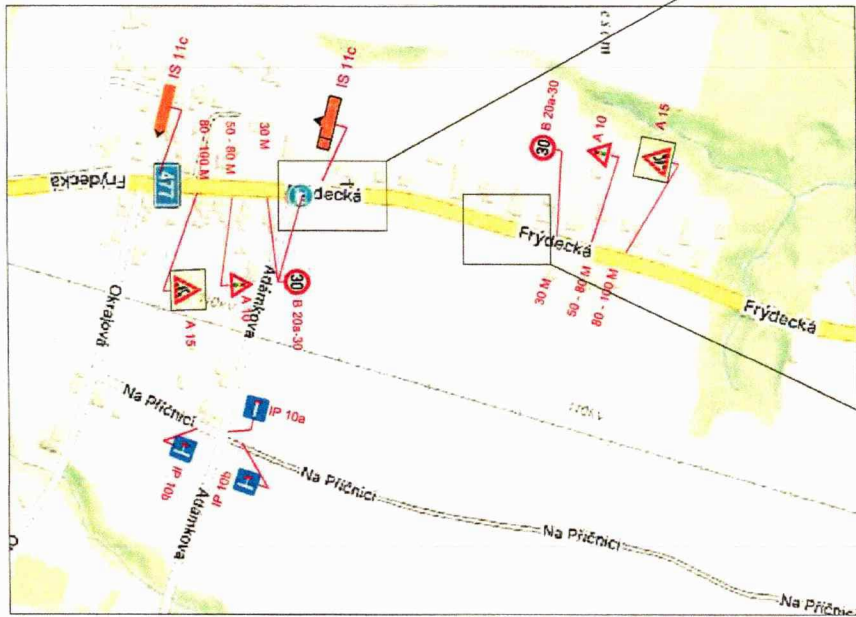
por. Bc. |

Koridor bude vytvořen z dopravních značek Z4a, kdy těmito nedojde k zúžení jízdních pruhů na ul. Frýdecké. Koridor propojí dočasnou zastávku a zaslepenou část chodníku.

POPIS NÁVRHU PDZ:

PROJEKT ŘEŠÍ STAVBU CHODNÍKU PODĚL SIL. III/477 VE VRATIMOVĚ.
 ETAPA ŘEŠÍ PŘESUN ZAST. BUS "U KAPLE" NA ZAST. "VÝDUŠNÁ JÁMA".
 Z DŮVODU BEZPEČNOSTI CHODCŮ BUDE ZŘÍZEN KORIDOR PRO CHODCE.

Kreslil	NEVRALA	FORTAS APZ	
Vypracoval	NEVRALA	Zahumenní 2034/103, Ostrava	
Allice	REKONSTRUKCE CHODNÍKU FRÝDECKÁ, OD NIMRODA PO UL. ADÁMKOVÁ		
Příloha	NÁVRH PDZ - ZASTÁVKA BUS	Objednatel : -	
		Datum	Kviten, 2026
		Měřítko	-
		Archivní číslo	-
			5



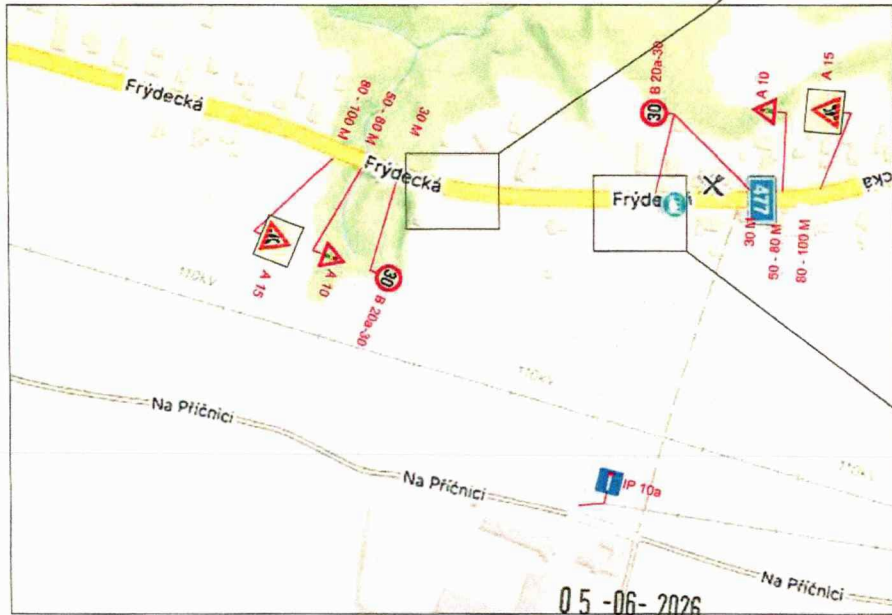
05 - 06 - 2026
 Policie České republiky
 Městské ředitelství policie Ostrava
 Dopravní inspektorát
 Výstavní 117/55

LEGENDA :

	NAVRŽENÉ DZ
	MIMO VOZIDEL STAVBY Z 2 + VS typů
	STAVAJÍCÍ DZ
	UZAVŘENÁ ČÁST PRO STAVBU CHODNÍKU

POPIS NÁVRHU PDZ:
 PROJEKT ŘEŠÍ STAVBU CHODNÍKU PODÉL SIL. III/477 VE VRATIMOVĚ.
 ETAPA ŘEŠÍ KYVADLOVÉ ŘÍZENÍ SSZ PODÉL SIL. III/477. PRŮJEZD V OMEZENÍ 3 M.
 NUTNÝ PŘESUN ZASTÁVKY AUTOBUSU.

Kreslil	NEVRÁLA		FORTAS APZ	
Vypracoval	NEVRÁLA		Záhumní 2034/103, Ostrava	
Akce :	REKONSTRUKCE CHODNÍKU FRYDECKÁ, OD NIMRODA PO UL. ADÁMKOVÁ			Objednatel : -
Příloha :	NÁVRH PDZ - KYVADLOVÉ SSZ			Datum : Duben, 2026
				Měřičko : -
				Archivní číslo : -
				2



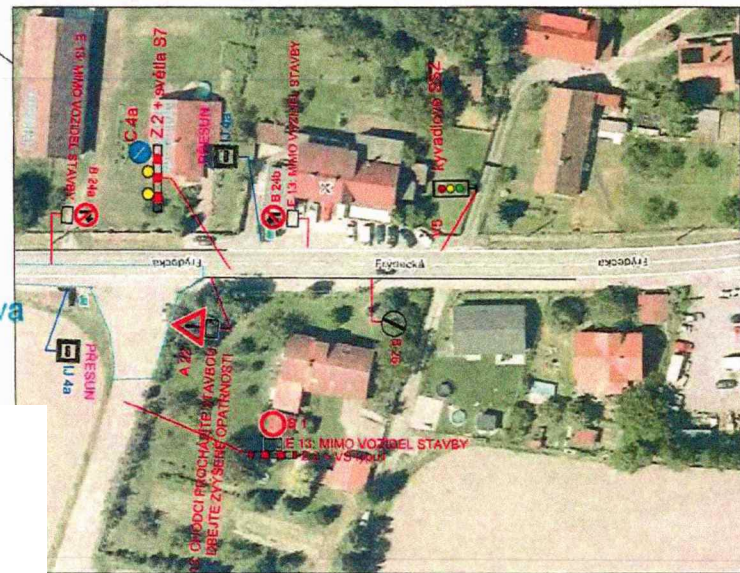
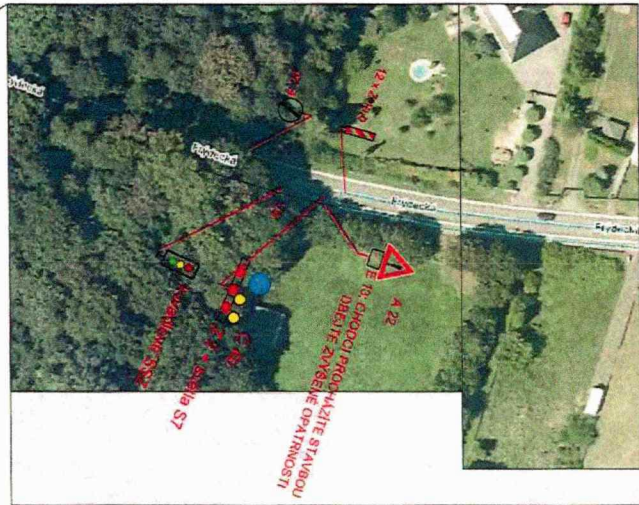
0 5 -06- 2026

Policie České republiky
Městské ředitelství policie Ostrava
Dopravní inspektorát
Výstavní 117/55
703 00 OSTRAVA

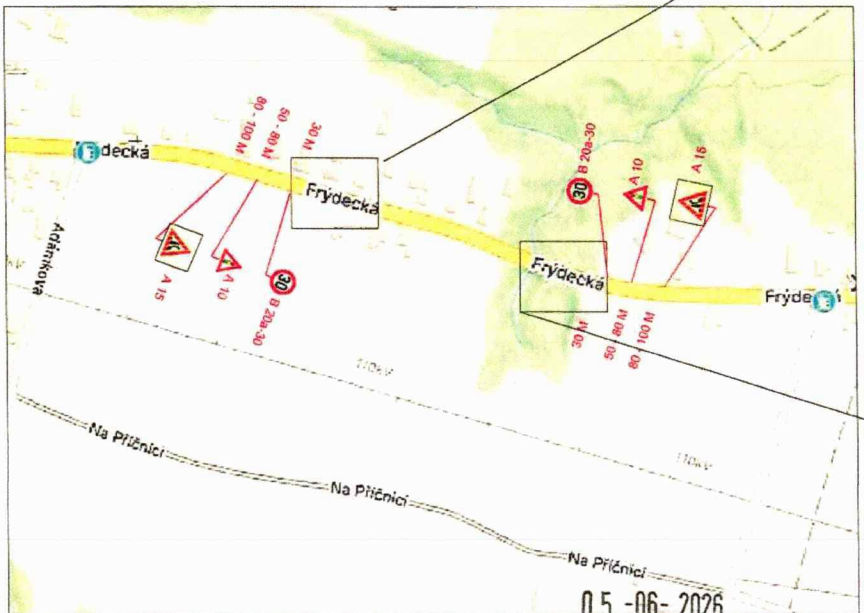
LEGENDA :

	NAVŘZENÉ DZ
	MIMO VOZIDEL STAVBY
	VS typu I
	STAVAJÍCÍ DZ
	UZAVŘENÁ ČÁST PRO STAVBU CHODNIKI

POPIS NÁVRHU PDZ:
PROJEKT ŘEŠÍ STAVBU CHODNIKU PODÉL SIL. II/477 VE VRATIMOVĚ.
ETAPA ŘEŠÍ KYVADLOVÉ ŘÍZENÍ SSZ PODÉL SIL. II/477. PRŮJEZD V OMEZENÍ 3 M.
NUTNÝ PŘESUN ZASTÁVKY AUTOBUSU.



Kreslil	NEVRALA	FORTAS APZ Záhumenní 2034/103, Ostrava			
Vypracoval	NEVRALA				
Akce :	REKONSTRUKCE CHODNIKU FRÝDECKÁ, OD NIMRODA PO UL. ADÁMKOVÁ				
Priloha :	NÁVRH PDZ - KYVADLOVÉ SSZ	Objednatel : -			
		Datum	Duben, 2026	Číslo	4
		Měřítko	-		
		Archivní číslo	-		



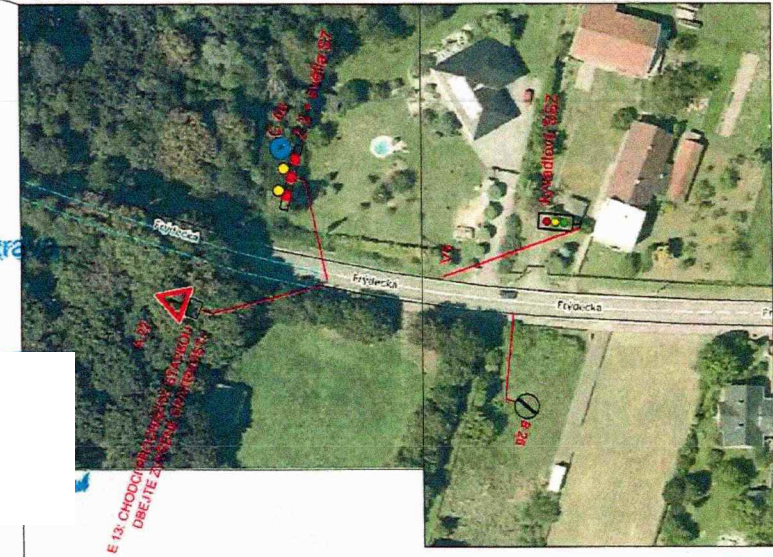
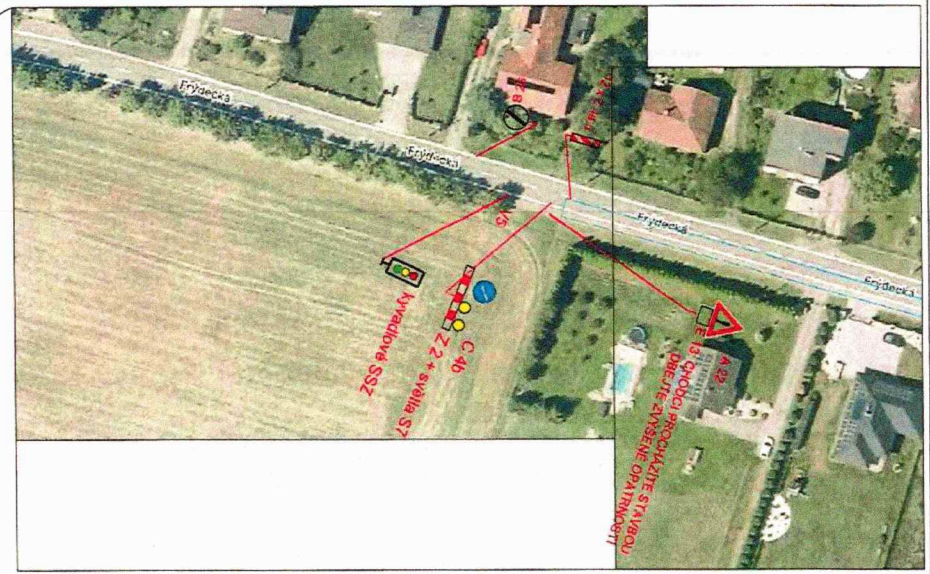
05-06-2026

Policie České republiky
Městské ředitelství policie Ostrava
Dopravní inspektorát
Výstavní 117/55
703 00 OSTRAVA

LEGENDA :

	NAVRŽENÉ DZ
	E 13: MIMO VOZIDEL STAVBY
	Z 2 - VS typu 1
	STÁVAJÍCÍ DZ
	UZAVŘENÁ ČÁST PRO STAVBU CHODNIKU

POPIS NÁVRHU PDZ:
PROJEKT ŘEŠÍ STAVBU CHODNIKU PODÉL SIL. II/477 VE VRATIMOVĚ.
ETAPA ŘEŠÍ KYVADLOVÉ ŘÍZENÍ SSZ PODÉL SIL. II/477. PRŮJEZD V OMEZENÍ 3 M.



Kreslil	NEVRALA	FORTAS APZ	
Vypracoval	NEVRALA	Záhumenní 2034/103, Ostrava	
Alceje :	REKONSTRUKCE CHODNIKU FRYDECKÁ, OD NIMRODA PO UL. ADÁMKOVÁ		
Průloha :	NÁVRH PDZ - KYVADLOVÉ SSZ	Objednatel : .	
		Datum	
		Duben, 2026	
		Měřítko	
		Archivní číslo	
			3