



23.6.

OZNÁMENÍ STATUTÁRNÍHO MĚSTA OSTRAVY O ZÁMĚRU PRONAJMOUT

Č. j.: SMO/382111/26/MJ/Trn

Katastrální území: Vítkovice

Území městského obvodu: Vítkovice

Magistrát města Ostravy odbor vnitřních věcí	
písemnost ev. č.:	1652
vyvěšena dne	03-06-2026
sňata dne	
za správnost	Jana Moravcová
souběžně zveřejněna na internetu	

Magistrát města Ostravy, prostřednictvím Odboru majetkového, na základě svěřené pravomoci usnesením Rady města Ostravy, č. 09903/RM2226/137, ze dne 12.05.2026,

ROZHODL

dne 3.6.2026, o záměru pronajmout nemovitě věci, a to:

- část pozemku parc.č. 1448/18 – ost. plocha, jiná plocha o výměře 14 m² označenou písmenem „A“
- část pozemku parc.č. 1448/18 – ost. plocha, jiná plocha o výměře 46 m² označenou písmenem „B“
- část pozemku parc.č. 1051/119 – ost. plocha, jiná plocha o výměře 38 m²
- část pozemku parc.č. 1448/17 – ost. plocha, jiná plocha o výměře 4,01 m²

vše v k. ú. Vítkovice, obec Ostrava,

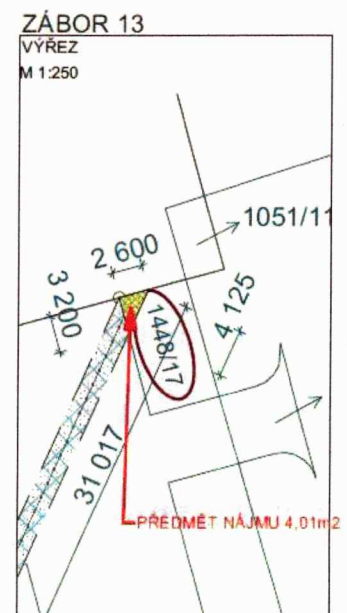
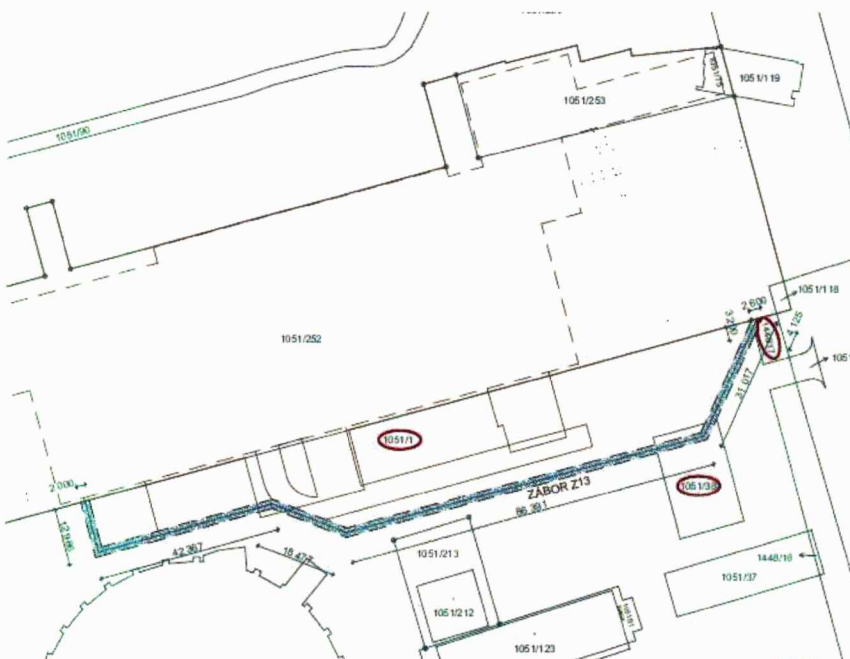
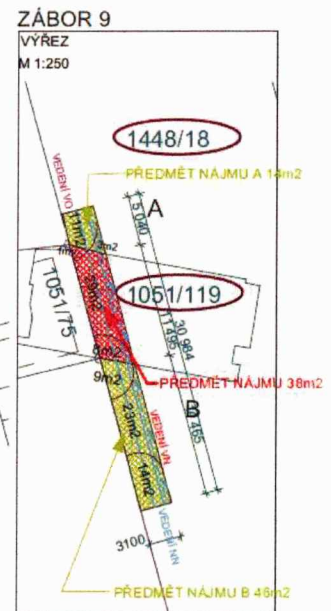
přičemž statutární město Ostrava si vyhrazuje právo tento záměr kdykoliv zrušit.

Rozhodnutí schválil:

Mgr. Vladimír Plutko, MPA

Vedoucí odboru majetkového Magistrátu města Ostravy

Územní informace



Zveřejňuje: odbor majetkový
Zpracoval: Ing. Jana Trnková, tel. 599443261