DISTRIBUCE

Smart stavby s.r.o.
Michaela Marečková
Horní lán 445/1
78301 Olomouc

NAŠE ZNAČKA
0102354802

VYŘÍZENO DNE
17.06.2025

Sdělení o existenci energetického zařízení, telekomunikačního zařízení nebo zařízení technické infrastruktury v majetku společnosti ČEZ Distribuce, a. s., pro akci:

Novostavba RD Horní Datyně

Vážený zákazníku,

Na základě Vaší žádosti 0102354802 ze dne 17.06.2025 Vám zasíláme sdělení o existenci energetického zařízení, telekomunikačního zařízení nebo zařízení technické infrastruktury v majetku společnosti ČEZ Distribuce, a. s., ve Vámi vymezeném zájmovém území.

Dovolujeme si Vás upozornit, že **sdělení nenahrazuje** vyjádření provozovatele distribuční soustavy k projektové dokumentaci pro řízení pro povolení stavby, k připojení nového odběru, zdroje elektrické energie nebo k navýšení rezervovaného příkonu a výkonu a s výjimkou havárií ani souhlas s činností v ochranném pásmu.

Toto sdělení je platné do 17.12.2025 a je jedním z podkladů pro zpracování projektové dokumentace, pokud je taková dokumentace zpracovávána.

V majetku ČEZ Distribuce, a. s., se na Vámi uvedeném zájmovém území nachází nebo ochranným pásmem zasahuje energetické zařízení typu:

	síť NN	síť VN	síť VVN
Podzemní síť	střet		
Nadzemní síť	střet		

Stanice	

V majetku ČEZ Distribuce, a. s., se na Vámi uvedeném zájmovém území nachází nebo ochranným pásmem zasahuje telekomunikační zařízení typu:

	telekomunikační zařízení
Podzemní síť	
Nadzemní síť	

Zařízení technické infrastruktury zahrnuje zejména vodovodní, kanalizační a plynové přípojky pro objekty ČEZ Distribuce a. s., a dále pak další podzemní a nadzemní zařízení sloužící pro provoz distribuční sítě. V majetku ČEZ Distribuce, a. s., se na Vámi uvedeném zájmovém území nachází nebo ochranným pásmem zasahuje zařízení technické infrastruktury:

	zařízení technické infrastruktury
Nadzemní nebo podzemní	

Energetické zařízení (mimo nadzemních sítí NN), telekomunikační zařízení a zařízení technické infrastruktury je chráněno ochranným pásmem podle § 46 zákona č. 458/2000 Sb., o podmínkách podnikání a o výkonu státní správy v energetických odvětvích a o změně některých zákonů (energetický zákon), ve znění pozdějších předpisů. Přibližný průběh tras energetických zařízení, telekomunikačního zařízení (v trase kabelového vedení může být uloženo několik kabelů energetických i komunikačních) a tras zařízení technické infrastruktury zasíláme v příloze tohoto dopisu.

V případě existence **podzemních** energetických zařízení, telekomunikačních zařízení nebo zařízení technické infrastruktury je povinností stavebníka alespoň 14 dní před započetím zemních prací požádat přes Distribuční portál na www.cezdistribuce.cz/dip nebo online formulář na www.cezdistribuce.cz/vytyceni-zarizeni o tzv. **vytyčení trasy podzemního zařízení**, telekomunikačního zařízení nebo zařízení technické infrastruktury. O vytyčení lze požádat pouze na základě vydaného sdělení o existenci energetického zařízení, telekomunikačního zařízení nebo zařízení technické infrastruktury, a to (mimo havárií) nejpozději 30 dní před koncem jeho platnosti.

Dojde-li k obnažení podzemního vedení nebo k poškození energetického zařízení, telekomunikačního zařízení nebo zařízení související s telekomunikačním zařízením nebo zařízení technické infrastruktury ve vlastnictví ČEZ Distribuce, a. s., nahlaste nám prosím tuto skutečnost bezodkladně jako poruchu na bezplatnou linku 800 850 860.

Pokud uvažovaná **akce nebo činnost zasáhne do ochranného pásma** nadzemních vedení, trafostanic nebo telekomunikačních vedení, popř. bude po vytyčení zjištěno, že zasahuje do ochranného pásma podzemních energetických zařízení nebo telekomunikačního zařízení, je nutné požádat společnost ČEZ Distribuce, a. s., o souhlas s činností v ochranném pásmu. Jestliže uvažovaná akce vyvolá potřebu dílčí změny trasy vedení nebo přemístění některých prvků energetického zařízení nebo telekomunikačního zařízení včetně souvisejícího zařízení, je nutné včas společnost ČEZ Distribuce, a. s., požádat o přeložku zařízení podle § 47 energetického zákona.

Zároveň Vás upozorňujeme, že v zájmovém území se může nacházet taktéž energetické zařízení, telekomunikační zařízení nebo zařízení technické infrastruktury, které není v majetku společnosti ČEZ Distribuce, a. s.

V souvislosti s výše uvedeným si Vás dovolujeme upozornit, že uvedené sdělení včetně jeho příloh obsahuje skutečnosti tvořící obchodní tajemství společnosti ČEZ Distribuce, a. s. Poskytnuté informace jsou dále také důvěrnými informacemi a obchodně citlivými informacemi společnosti ČEZ Distribuce, a. s. Z výše uvedených důvodů si Vás proto společnost ČEZ Distribuce, a. s., dovoluje upozornit, že s poskytnutými informacemi je potřeba nakládat dle platných právních předpisů, v opačném případě se vystavujete postihu ve smyslu platné právní úpravy. V této souvislosti si Vás dále dovolujeme upozornit, že požadované informace nesmí být předány, sděleny, využity, zpřístupněny, či jiným způsobem postoupeny na jakoukoli třetí osobu bez předchozího prokazatelného souhlasu společnosti ČEZ Distribuce, a. s. Informace o existenci energetického zařízení, telekomunikačního zařízení a zařízení technické infrastruktury mohou být využity pouze pro účel, pro který byly vyžádány.

S pozdravem

ČEZ Distribuce, a. s.
Děčín, Děčín IV-Podmokly
Teplická 874/8
PSČ 405 02
IČ: 24729035

Přílohy

1. Situační výkres zájmového území
2. Podmínky pro provádění činností v ochranných pásmech energetických zařízení

DISTRIBUCE

PODMÍNKY PRO PROVÁDĚNÍ ČINNOSTÍ V OCHRANNÝCH PÁSMECH PODZEMNÍCH VEDENÍ

Ochranné pásmo podzemních vedení elektrizační soustavy do 110 kV vč. a vedení řídicí, měřicí a zabezpečovací techniky je stanoveno v § 46 odst. 1 a 5 zákona č. 458/2000 Sb., o podmínkách podnikání a o výkonu státní správy v energetických odvětvích a o změně některých zákonů (energetický zákon), ve znění pozdějších předpisů, a činí:

- 1 metr po obou stranách krajního energetického kabelu
- nad 110 kV činí 3 metry po obou stranách krajního kabelu
- 0,5 metru po obou stranách krajního telekomunikačního kabelu

V ochranném pásmu podzemního vedení je podle § 46 odst. 8 a 10 energetického zákona zakázáno:

a) zřizovat bez souhlasu vlastníka těchto zařízení stavby či umisťovat konstrukce a jiná podobná zařízení, jakož i uskladňovat hořlavé a výbušné látky,
b) provádět bez souhlasu vlastníka zemní práce,
c) provádět činnosti, které by mohly ohrozit spolehlivost a bezpečnost provozu těchto zařízení nebo ohrozit život, zdraví či majetek osob,
d) provádět činnosti, které by znemožňovaly nebo podstatně znesnadňovaly přístup k těmto zařízením,
e) vysazovat trvalé porosty a přejíždět vedení mechanizmy o celkové hmotnosti nad 6 tun.

Pokud stavba nebo stavební činnost zasahuje do ochranného pásma podzemního vedení, je třeba požádat o písemný souhlas vlastníka nebo provozovatele tohoto zařízení na základě § 46 odst. 8 a 11 energetického zákona.

V ochranných pásmech podzemních energetických vedení a sítí pro elektronickou komunikaci je třeba dále dodržovat následující podmínky:

1. Dodavatel prací musí před zahájením prací zajistit vytýčení podzemního zařízení a prokazatelně seznámit pracovníky, jichž se to týká, s jejich polohou a upozornit na odchylky od výkresové dokumentace.
2. Výkopové práce do vzdálenosti 1 metr od osy (krajního) kabelu musí být prováděny ručně.
3. Zemní práce musí být prováděny v souladu s ČSN 73 6133 Návrh a provádění zemního tělesa pozemních komunikací a při zemních pracích musí být dodrženo nařízení vlády č. 591/2006 Sb., bližších minimálních požadavcích na bezpečnost a ochranu zdraví při práci na staveništích.
4. Místa křížení a souběhy ostatních zařízení a staveb se zařízeními energetickými, komunikačními sítěmi pro elektronickou komunikaci nebo zařízeními technické infrastruktury musí být vyprojektovány a provedeny v souladu s platnými normami a předpisy, zejména s ČSN 33 2000-5-52, ČSN EN 50110-1, ČSN EN 50341-1, ČSN 73 6005 a PNE 33 0000-6, PNE 33 3301, PNE 34 1050.
5. Dodavatel prací musí oznámit příslušnému provozovateli distribuční soustavy zahájení prací minimálně 3 pracovní dny předem.
6. Při potřebě přejíždění trasy podzemních vedení nebo podzemních zařízení vozidly nebo mechanizmy je třeba po dohodě s vlastníkem provést dodatečnou ochranu proti mechanickému poškození.
7. Manipulovat s obnaženými kabely pod napětím je možné pouze se souhlasem vlastníka. Odkryté zařízení sítě pro elektronickou komunikaci včetně ochranné trubky (HDPE apod.) musí být řádně zabezpečeno při práci i proti poškození nepovolanou osobou.
8. Před záhozem kabelové trasy musí být zástupce vlastníka kabelu / ochranné trubky vyzván ke kontrole uložení. Pokud toto organizace provádějící zemní práce neprovede, vyhrazuje si provozovatel distribuční soustavy právo nechat inkriminované místo znovu odkrýt.
9. Při záhozu musí být zemina pod kabely řádně udusána, kabely zapískovány a provedeno krytí proti mechanickému poškození. Podkopané kabely sítě elektronické komunikace budou podloženy ve vzdálenosti 1,5 m a zemina pod podložením musí být řádně upěchována. Pro zavěšení kabelu nebude použito sousedních kabelů nebo potrubí. Kabelové spojky budou uloženy vodorovně na můstku. Při práci s vysazováním a podkládáním kabelů stavebník včas vyzve k přítomnosti pracovníka pověřeného společností ČEZ Distribuce, a. s.
10. Bez předchozího souhlasu je zakázáno snižovat nebo zvyšovat vrstvu zeminy nad kabelem.
11. Každé poškození zařízení provozovatele distribuční soustavy musí být okamžitě nahlášeno na bezplatnou linku ČEZ Distribuce 800 850 860, která je Vám k dispozici 24 hodin denně, 7 dní v týdnu.
12. Ukončení stavby musí být neprodleně ohlášeno příslušnému provoznímu útvaru.
13. **Po dokončení stavby provozovatel distribuční soustavy nesouhlasí s vyhlášením ochranného pásma nových rozvodů, které jsou budovány, rozhodnutím příslušného správního orgánu, protože se již jedná o práce v ochranném pásmu zařízení provozovatele distribuční soustavy. Případné opravy nebo rekonstrukce na svém zařízení nebude provozovatel distribuční soustavy provádět na výjimku z ochranného pásma nebo na základě souhlasu s činností v tomto pásmu udělenými jiným subjektem.**

Případné nedodržení uvedených podmínek bude řešeno příslušným stavebním úřadem nebo nahlášeno Energetickému regulačnímu úřadu jako správní delikt ve smyslu příslušného ustanovení energetického zákona spočívající v porušení zákazu provádět činnosti v ochranných pásmech dle § 46 uvedeného zákona.

Pozn.: Uvedené právní nebo technické normy jsou uvažovány v platném znění.

DISTRIBUCE

PODMÍNKY PRO PROVÁDĚNÍ ČINNOSTÍ V OCHRANNÝCH PÁSMECH NADZEMNÍCH VEDENÍ

Ochranné pásmo nadzemního vedení distribuční soustavy podle § 46 odst. 1 a 3 zákona č. 458/2000 Sb., o podmínkách podnikání a o výkonu státní správy v energetických odvětvích a o změně některých zákonů (energetický zákon), ve znění pozdějších předpisů, je souvislý prostor vymezený svislými rovinami vedenými po obou stranách vedení ve vodorovné vzdálenosti měřené kolmo na vedení, které činí od krajního vodiče vedení na obě jeho strany:

a) u napětí nad 1 kV a do 35 kV včetně
   - pro vodiče bez izolace 7 metrů (resp. 10 metrů u zařízení postaveného do 31. 12. 1994, vyjma lesních průseků, kde rozsah ochranného pásma i do uvedeného data činí 7 metrů),
   - pro vodiče s izolací základní 2 metry,
   - pro závěsná kabelová vedení 1 metr;
b) u napětí nad 35 kV do 110 kV včetně
   - pro vodiče bez izolace 12 metrů (resp. 15 metrů u zařízení postaveného do 31. 12. 1994),
   - pro vodiče s izolací základní 5 metrů;
c) u telekomunikačního zařízení 1 metr od krajního vedení.

Poznámka: Nadzemní vedení nízkého napětí (do 1 kV) není chráněno ochranným pásmem. Při činnostech prováděných v jeho blízkosti (práce v blízkosti) je nutné dodržet vzdálenosti dané ČSN EN 50110-1.

V ochranném pásmu nadzemního vedení je podle § 46 odst. 8 a 9 energetického zákona zakázáno:

1. zřizovat bez souhlasu vlastníka těchto zařízení stavby či umisťovat konstrukce a jiná podobná zařízení, jakož i uskladňovat hořlavé a výbušné látky,
2. provádět bez souhlasu vlastníka zemní práce,
3. provádět činnosti, které by mohly ohrozit spolehlivost a bezpečnost provozu těchto zařízení nebo ohrozit život, zdraví či majetek osob,
4. provádět činnosti, které by znemožňovaly nebo podstatně znesnadňovaly přístup k těmto zařízením,
5. vysazovat chmelnice a nechávat růst porosty nad výšku 3 metry.

Pokud stavba nebo stavební činnost zasahuje do ochranného pásma nadzemního vedení, je třeba požádat o písemný souhlas vlastníka nebo provozovatele tohoto zařízení na základě § 46 odst. 8 a 11 energetického zákona.

V ochranných pásmech nadzemních energetických vedení a telekomunikačního zařízení je třeba dále dodržovat následující podmínky:

1. Při pohybu nebo pracích v blízkosti elektrického vedení se nesmí osoby, předměty, prostředky nemající povahu jeřábu přiblížit k živým částem vodičů vysokého napětí blíže než 2 metry a u vodičů velmi vysokého napětí blíže než 3 metry (dle PNE 330000-6), pokud není větší vzdálenost stanovena v jiném předpisu (např. ČSN ISO 12480-1).
2. Jeřáby a jim podobná zařízení musí být umístěny tak, aby v kterékoli poloze byly všechny jejich části mimo ochranné pásmo vedení, a musí být zamezeno vymrštění lana.
3. Je zakázáno stavět budovy nebo jiné objekty a zařízení v ochranných pásmech nadzemních vedení velmi vysokého a vysokého napětí.
4. Je zakázáno provádět veškeré pozemní práce, při kterých by byla narušena stabilita podpěrných bodů (sloupů nebo stožárů).
5. Je zakázáno upevňovat antény, reklamy, ukazatele apod. pod, přes nebo přímo na stožáry elektrického vedení.
6. Dodavatel prací musí prokazatelně seznámit své pracovníky, jichž se to týká s ČSN EN 50110-1.
7. Pokud není možné dodržet body č. 1 až 4, je možné požádat příslušný provozní útvar provozovatele distribuční soustavy o další řešení (zajištění odborného dohledu pracovníka s elektrotechnickou kvalifikací dle vyhlášky č. 50/1978 Sb., resp. nařízení vlády č. 194/2022 Sb., vypnutí a zajištění zařízení, zaizolování živých částí apod.), pokud nejsou tyto podmínky již součástí jiného vyjádření ke konkrétní stavbě.
8. V případě požadavku na vypnutí zařízení po nezbytnou dobu provádění prací je nutné požádat minimálně 2 měsíce před požadovaným termínem. V případě vedení nízkého napětí je možné též požádat o zaizolování části vedení.
9. Stavba bude situována tak, aby každá její část včetně dočasných zařízení byla vzdálena nejméně 1,5 m od osy nadzemního zařízení pro elektronickou komunikaci.
10. Do vzdálenosti 1,5 metru od osy nadzemního zařízení pro elektronickou komunikaci nebudou používány mechanismy ohrožující provoz zařízení, skladován materiál, zemina, prováděny postřiky nebo jiná činnost, která by mohla ohrozit

Případné nedodržení uvedených podmínek bude řešeno příslušným stavebním úřadem nebo nahlášeno Energetickému regulačnímu úřadu jako správní delikt ve smyslu příslušného ustanovení energetického zákona, spočívající v porušení zákazu provádět činnosti v ochranných pásmech dle § 46 uvedeného zákona.

Pozn.: Uvedené právní nebo technické normy jsou uvažovány v platném znění.

DISTRIBUCE

PODMÍNKY PRO PROVÁDĚNÍ ČINNOSTÍ V OCHRANNÝCH PÁSMECH ELEKTRICKÝCH STANIC

Ochranné pásmo elektrické stanice je stanoveno v § 46 odst. 1 a 6 zákona č. 458/2000 Sb., o podmínkách podnikání a o výkonu státní správy v energetických odvětvích a o změně některých zákonů (energetický zákon), ve znění pozdějších předpisů, a je vymezeno svislými rovinami vedenými ve vodorovné vzdálenosti:

a) u venkovních elektrických stanic a dále stanic s napětím větším než 52 kV v budovách 20 metrů vně od oplocení nebo v případě, že stanice není oplocena, 20 metrů od vnějšího líce obvodového zdiva,
b) u stožárových elektrických stanic a věžových stanic s venkovním přívodem s převodem napětí z úrovně nad 1 kV a menší než 52 kV na úroveň nízkého napětí 7 m od vnější hrany půdorysu stanice ve všech směrech,
c) u kompaktních a zděných el. stanic s převodem napětí z úrovně nad 1 kV a menší než 52 kV na úroveň nízkého napětí 2 metry od vnějšího pláště stanice ve všech směrech,
d) u vestavěných el. stanic 1 metr vně od obestavění.

V ochranném pásmu elektrické stanice je podle § 46 odst. 8 a 10 energetického zákona zakázáno:

1. zřizovat bez souhlasu vlastníka těchto zařízení stavby či umisťovat konstrukce a jiná podobná zařízení, jakož i uskladňovat hořlavé a výbušné látky,
2. provádět bez souhlasu vlastníka zemní práce,
3. provádět činnosti, které by mohly ohrozit spolehlivost a bezpečnost provozu těchto zařízení nebo ohrozit život, zdraví či majetek osob,
4. provádět činnosti, které by znemožňovaly nebo podstatně znesnadňovaly přístup k těmto zařízením.

Pokud stavba nebo stavební činnost zasahuje do ochranného pásma elektrické stanice, je třeba požádat o písemný souhlas vlastníka nebo provozovatele tohoto zařízení na základě § 46 odst. 8 a 11 energetického zákona.

V ochranném pásmu elektrické stanice je dále zakázáno provádět činnosti, které by mohly mít za následek ohrožení bezpečnosti a spolehlivosti provozu stanice nebo zmenšující či podstatně znesnadňující její obsluhu a údržbu a to zejména:

5. provádět výkopové práce ohrožující zaústění podzemních vedení vysokého a nízkého napětí nebo stabilitu stavební části el. stanice (viz podmínky pro činnosti v ochranných pásmech podzemního vedení),
6. skladovat či umisťovat předměty bránící přístupu do elektrické stanice nebo k rozvaděčům vysokého nebo nízkého napětí,
7. umisťovat antény, reklamy, ukazatele apod.,
8. zřizovat oplocení, které by znemožnilo obsluhu el. stanice.

Případné nedodržení uvedených podmínek bude řešeno příslušným stavebním úřadem nebo nahlášeno Energetickému regulačnímu úřadu jako správní delikt ve smyslu příslušného ustanovení energetického zákona spočívající v porušení zákazu provádět činnosti v ochranných pásmech dle § 46 uvedeného zákona.

Pozn.: Uvedené právní nebo technické normy jsou uvažovány v platném znění.

DISTRIBUCE

PODMÍNKY PRO PROVÁDĚNÍ ČINNOSTÍ V OCHRANNÝCH PÁSMECH NEBO BEZPROSTŘEDNÍ BLÍZKOSTI ZAŘÍZENÍ TECHNICKÉ INFRASTRUKTURY

Ochranné pásmo zařízení technické infrastruktury činí 1 metr po obou stranách od potrubí nebo kabelu.

V ochranném pásmu zařízení technické infrastruktury je zakázáno bez souhlasu společnosti ČEZ Distribuce, a. s., provádět činnosti, které by mohly ohrozit vodárenské, plynárenské, kanalizační nebo jiné zařízení technické infrastruktury, jejich spolehlivost a bezpečnost provozu. Při provádění veškerých činností v ochranném pásmu i mimo ně nesmí dojít k poškození těchto zařízení.

V projektech v bezprostřední blízkosti zařízení technické infrastruktury je nutno dodržet vzájemné vzdálenosti inženýrských sítí dle ČSN 73 6005.

Pozn.: Uvedené právní nebo technické normy jsou uvažovány v platném znění.

DISTRIBUCE

R4P100 ReqType:Q ReqExtID:0021422053 ProcesID:CS-20250821T141929-0001 DocExtID:000000008561652 4 BOID:001A4A1A122F1FE09FD122BA72638F89
BONM:ZISUCSPRN DocType:CZ05IAe/(6) SAPtyp:Dopis-DOP-D39 ZakID:0020317203 DocID:001054988938 IA:457\cw00825p2ia2-91992922 Ver:X809D261 QUICK str:1 lst:1
PageName: Dopis_first_NV., PageCounter: 1 owerflow 1 Marketing: Popis0: D39

Smart stavby s.r.o.
Horní lán 445/1
Olomouc
783 01 SLAVONÍN

D000000010248748550 6

NAŠE ZNAČKA
001167213539

MÍSTO ODESLÁNÍ / DNE
Plzeň / 21. 8. 2025

Vyjádření k projektové dokumentaci ke stavbě ve smyslu energetického zákona a příslušných technických norem

Dobrý den,

reagujeme na váš požadavek ze dne 15. 8. 2025 týkající se vydání vyjádření k projektové dokumentaci pro účely povolení stavby.

V zájmovém území k zamýšlené stavbě a/nebo s ní související činnosti na pozemku parcelní číslo 56/55 v katastrálním území Horní Datyně vedené pod názvem „Novostavba rodinného domu Horní Datyně, parc. č. 56/55" se nachází zařízení **nadzemního vedení nízkého napětí 0,4 kV** v našem majetku.

S předloženou projektovou dokumentací souhlasíme.

Platnost tohoto souhlasu je vázána na dodržení následujících podmínek:

1) Nadzemní vedení NN (do 1 kV) není chráněno ochranným pásmem, ale technickými normami, zejména PNE 33 3302. Při činnostech prováděných v jeho blízkosti (práce v blízkosti) je nutné dodržet vzdálenosti dané ČSN EN 50110-1.
Terénními úpravami nesmí dojít ke snížení vzdálenosti vodičů nad zemí pod minimální hranici danou PNE 33 3302.

   Napojení na síť nízkého napětí ČEZ Distribuce, a. s., bude řešeno dle technických podmínek připojení vydaných na základě žádosti o připojení č. 4122504219.

2. Podmínkou pro zahájení činnosti v blízkosti zařízení distribuční soustavy, resp. v ochranném pásmu je platné sdělení o existenci zařízení v majetku společnosti ČEZ Distribuce, a. s., pro výše uvedené zájmové území, které získáte prostřednictvím Geoportálu (geoportal.cezdistribuce.cz), při dodržení podmínek uvedených ve sdělení a v tomto vyjádření.

3. Místa křížení a souběhy ostatních zařízení a staveb se zařízeními energetickými, komunikačními sítěmi pro elektronickou komunikaci nebo zařízeními technické infrastruktury musí být vyprojektovány a provedeny v souladu s platnými normami a předpisy, zejména s ČSN 33 2000-5-52, ČSN EN 50110-1, ČSN EN 50341-1, ČSN 3 6005, ČSN 33 3320 a PNE 33 0000-6, PNE 33 3301.

4. U nadzemního vedení NN (nízkého napětí) budou pro stavby a konstrukce dodrženy odstupové vzdálenosti uvedené v PNE 33 3302 a hranu výkopu doporučujeme při realizaci stavby umístit min. 1 m od základové části podpěrného bodu.

R4P100 ReqType:Q ReqExtID:0021422053 ProcessID:CS-20250821T141929-0001 DocExtID:0000000085616524 BOID:001A4A1A122F1FE09FD1228A72638F89
BONM:ZISUCSPRN DocType:CZ05JAe/(6) SAPtyp:Dopis-DOP-D39 ZakID:0020231 7203 DocID:0010549889 38 IA:457\cw00825p2iaZ-91992922 Ver:X809D261 QUICK str:2 list:1
PageName: Dopis_next_NV., PageCounter: 2 overflow 0 Marketing: PopisO: D39

5. Při realizaci stavby a/nebo provádění související činnosti nesmí dojít v žádném případě k nebezpečnému přiblížení osob, věcí, zařízení nebo mechanismů a strojů k živým částem pod napětím, tj. musí být dodržena minimální vzdálenost 1 m od živých částí zařízení NN, dle PNE 33 0000-6 s vazbou na ČSN EN 50110-1, pokud není větší vzdálenost stanovena v jiném předpisu (např. ČSN ISO 12480-1). V případě, že nebude možné tuto vzdálenost dodržet, je žadatel povinen požádat o vypnutí předmětného elektrického zařízení, případně o dočasné zaizolování vodičů NN.

6. Pracovníci provádějící práce budou prokazatelně poučeni o nebezpečí, které hrozí při nedodržení bezpečnostních předpisů. S ohledem na provádění prací v blízkosti zařízení distribuční soustavy, resp. v ochranném pásmu upozorňujeme na možnost nebezpečných vlivů od elektrického zařízení. Opatření proti těmto vlivům je na straně žadatele, dodavatele prací nebo jimi pověřených osobách. ČEZ Distribuce, a. s., nepřevezme žádnou zodpovědnost za případné škody, které vzniknou následkem poruchy nebo havárie elektrického zařízení za nepředvídaných okolností nebo nedodržením výše uvedených podmínek.

7. Stavbou nebude narušeno stávající uzemnění nadzemního vedení ani statika podpěrných bodů. Nebude-li možné toto dodržet je nutné situaci řešit formou přeložky zařízení distribuční soustavy ve smyslu § 47 zákona č. 458/2000 Sb., v platném znění.

8. Umístěním stavby nesmí dojít ke ztížení přístupu našich pracovníků a pracovníků námi pověřených firem k zařízení v majetku společnosti ČEZ Distribuce, a. s. Při případné úpravě povrchu nesmí dojít ke změně výškové nivelity země oproti současnému stavu.

9. Musí být dodrženy Podmínky pro práce v ochranných pásmech zařízení, které jsou v platném znění k dispozici na www.cezdistribuce.cz, popř. jsou součástí vydaného sdělení o existenci zařízení v majetku společnosti ČEZ Distribuce, a. s.

10. Toto vyjádření se nevztahuje na zařízení v majetku společností ČEZ ICT Services, a. s., a Telco Pro Services, a. s.

11. Toto vyjádření nenahrazuje souhlas k zajištění příkonu elektrické energie.

Platnost tohoto vyjádření je 1 rok od data vydání.

V případě, že nebudou dodrženy stanovené podmínky, vyhrazujeme si právo kdykoli odvolat své souhlasné vyjádření.

D0000000010248748550 6

S pozdravem

Ing. Vít Grabec
Vedoucí oddělení Regionální péče
ČEZ Distribuce, a. s.

Váš požadavek související s distribucí elektrické energie můžete vyřídit přes Distribuční portál (www.cezdistribuce.cz/dip) nebo mobilní aplikaci PROUD (ke stažení na www.cezdistribuce.cz/proud).

DISTRIBUCE

R4P100 ReqType:Q ReqExtID:0021422083 ProcesID:CS-20250821T142201-0001 DocExtID:000000085616555 BOID:001A4A1A122F1FE09FD12E2135764F89
BONM:ZISUCSPRN DocType:CZ05IAa/(6) SAPtyp:Dopis-DOP-D35 ZakID:0020317203 DocID:001054988978 IA:238\cw00825p2la2-91993635 Ver:X809D261 QUICK str:1 lst:1
PageName: Dopis_first_NV., PageCounter: 1 overflow 1 Marketing: Popis0: D35

Smart stavby s.r.o.
Horní lán 445/1
Olomouc
783 01 SLAVONÍN

D000000010248749250 7

NAŠE ZNAČKA
001167213548

MÍSTO ODESLÁNÍ / DNE
Plzeň / 21. 8. 2025

Vyjádření k žádosti o souhlas s činností a/nebo s umístěním stavby v ochranném pásmu zařízení distribuční soustavy

Dobrý den,

reagujeme na váš požadavek ze dne 15. 8. 2025 týkající se vydání souhlasu s činností a/nebo umístěním stavby v blízkosti zařízení distribuční soustavy, resp. v ochranném pásmu zařízení distribuční soustavy (dále jen „zařízení") v našem majetku.

Stavba a/nebo s ní související činnost na pozemku parcelní číslo 56/55 v katastrálním území Horní Datyně vedená pod názvem "Novostavba rodinného domu Horní Datyně, parc. č. 56/55" se nachází v blízkosti zařízení distribuční soustavy, resp. zasahuje do ochranného pásma zařízení **nadzemního vedení NN 0,4 kV** v našem majetku.

S činností a/nebo umístěním stavby v blízkosti zařízení distribuční soustavy, resp. v ochranném pásmu předmětného zařízení souhlasíme za těchto podmínek:

1) Nadzemní vedení NN (do 1 kV) není chráněno ochranným pásmem, ale technickými normami, zejména PNE 33 3302. Při činnostech prováděných v jeho blízkosti (práce v blízkosti) je nutné dodržet vzdálenosti dané ČSN EN 50110-1.
Terénními úpravami nesmí dojít ke snížení vzdálenosti vodičů nad zemí pod minimální hranici danou PNE 33 3302.

2. Podmínkou pro zahájení činnosti v blízkosti zařízení distribuční soustavy, resp. v ochranném pásmu je platné sdělení o existenci zařízení v majetku společnosti ČEZ Distribuce, a. s., pro výše uvedené zájmové území, které získáte prostřednictvím Geoportálu (geoportal.cezdistribuce.cz), při dodržení podmínek uvedených ve sdělení a v tomto vyjádření.

3. Místa křížení a souběhy ostatních zařízení a staveb se zařízeními energetickými, komunikačními sítěmi pro elektronickou komunikaci nebo zařízeními technické infrastruktury musí být vyprojektovány a provedeny v souladu s platnými normami a předpisy, zejména s ČSN 33 2000-5-52, ČSN EN 50110-1, ČSN EN 50341-1, ČSN 73 6005, ČSN 33 3320 a PNE 33 0000-6, PNE 33 3301, PNE 34 1050.

4. V případě nadzemního vedení NN (nízké napětí) budou pro stavby a konstrukce dodrženy odstupové vzdálenosti uvedené v PNE 33 3302 a hranu výkopu doporučujeme při realizaci stavby umístit min. 1 m od základové části podpěrného bodu.

5. Při realizaci stavby a/nebo provádění související činnosti nesmí dojít v žádném případě k nebezpečnému přiblížení osob, věcí, zařízení nebo mechanismů a strojů k živým částem pod napětím, tj. musí být dodržena minimální vzdálenost 1 m od živých částí zařízení nn, 2 m od vedení VN (vysoké napětí) a 3 m

R4P100 ReqType:Q ReqExtID:0021422083 ProcesID:CS-20250821T142201-0001 DocExtID:0000000085616555 BOID:001A4A1A122F1FE09FD12E2135764F89
BONM:ZISUCSPRN DocType:CZ05IAa/(6) SAPtyp:Dopis-DOP-D35 ZakID:0020317203 DocID:00105498989 78 IA:238\cw00825p2ia2-91993635 Ver:X809D261 QUICK str:2 list:1
PageName: Dopis_next_NV., PageCounter: 2 overflow 0 Marketing: PopisO: D35

od vedení VVN (velmi vysoké napětí) dle PNE 33 0000-6 s vazbou na ČSN EN 50110-1, pokud není větší vzdálenost stanovena v jiném předpisu (např. ČSN ISO 12480-1). V případě, že nebude možné tuto vzdálenost dodržet, je žadatel povinen požádat o vypnutí předmětného elektrického zařízení, případně o dočasné zaizolování vodičů nn.

6. Pracovníci provádějící práce budou prokazatelně poučeni o nebezpečí, které hrozí při nedodržení bezpečnostních předpisů. S ohledem na provádění prací v blízkosti zařízení distribuční soustavy, resp. v ochranném pásmu upozorňujeme na možnost nebezpečných vlivů od elektrického zařízení. Opatření proti těmto vlivům je na straně žadatele, dodavatele prací nebo jimi pověřených osobách. ČEZ Distribuce, a. s., nepřevezme žádnou zodpovědnost za případné škody, které vzniknou následkem poruchy nebo havárie elektrického zařízení za nepředvídaných okolností nebo nedodržením výše uvedených podmínek.

7. Stavbou nebude narušeno stávající uzemnění nadzemního vedení ani statika podpěrných bodů. Nebude-li možné toto dodržet je nutné situaci řešit formou přeložky zařízení distribuční soustavy ve smyslu § 47 zákona č. 458/2000 Sb., v platném znění.

8. V případě činnosti a/nebo stavby v blízkosti elektrického vedení, resp. v ochranném pásmu bude dotčený prostor ze všech stran možného přístupu/vjezdu po celou dobu realizace viditelně označen výstražnou cedulí.

9. Umístěním stavby nesmí dojít ke ztížení přístupu našich pracovníků a pracovníků námi pověřených firem k zařízení v majetku společnosti ČEZ Distribuce, a. s. Při případné úpravě povrchu nesmí dojít ke změně výškové nivelity země oproti současnému stavu.

10. Musí být dodrženy Podmínky pro práce v ochranných pásmech zařízení, které jsou v platném znění k dispozici na www.cezdistribuce.cz, popř. jsou součástí vydaného sdělení o existenci zařízení v majetku společnosti ČEZ Distribuce, a. s.

11. Dojde-li k obnažení podzemního vedení nebo k poškození energetického zařízení, sítě pro elektronickou komunikaci nebo zařízení se sítí pro elektronickou komunikaci související nebo zařízení technické infrastruktury ve vlastnictví ČEZ Distribuce, a. s., nahlaste nám prosím tuto skutečnost bezodkladně jako poruchu na bezplatnou linku 800 850 860. Poškození nebo mimořádné události způsobené na zařízení žadatelem, dodavatelem prací nebo jimi pověřenými osobami budou opraveny na náklady viníka. Zahrnutí obnažených, případně poškozených částí podzemního vedení může být provedeno pouze po souhlasu vydaném společností ČEZ Distribuce, a. s.

12. Toto vyjádření se nevztahuje na zařízení v majetku společností ČEZ ICT Services, a. s., a Telco Pro Services, a. s.

D0000000102487492507

Toto vyjádření pozbývá platnosti, nebude-li činnost a/nebo stavba zahájena do 1 roku od udělení souhlasu.

Vyhrazujeme si právo kdykoli souhlas odvolat, zjistíme-li, že podmínky stanovené v tomto vyjádření nejsou dodrženy. Pokud zjištěné nedostatky nebyly odstraněny ani na základě písemné výzvy ve stanoveném termínu, je žadatel povinen uvést ochranné pásmo do původního stavu a zdržet se provozování jakékoli činnosti, kterou zákon výslovně zakazuje.

S pozdravem

Ing. Vít Grabec
Vedoucí oddělení Regionální péče
ČEZ Distribuce, a. s.

Váš požadavek související s distribucí elektrické energie můžete vyřídit přes Distribuční portál (www.cezdistribuce.cz/dip) nebo mobilní aplikaci PROUD (ke stažení na www.cezdistribuce.cz/proud).

Severomoravské vodovody
a kanalizace Ostrava a.s.
se sídlem 28. října 1235/169,
Mariánské Hory, 709 00 Ostrava

Smart stavby s.r.o.
Horní lán 445 / 1
78301 Olomouc

Značka: 9773/V025355/2025/KL
ID stavby: 036164

Ostrava, dne: 27.10.2025

Věc: **Novostavba rodinného domu na parc.č. 56/55 v k.ú. Horní Datyně**
Stanovisko k povolení záměru (slouží zároveň jako stanovisko k povolení stavby dle stavebního zákona ve znění platném k 30.6.2024 a jako stanovisko k realizaci stavby, případně záměru)
Investor: Patrik Korta

K existenci sítí (ke stavebnímu záměru) pro výše uvedenou stavbu jsme vydali stanovisko dne 17.9.2025 pod zn.: 9773/V021763/2025/KL.

Upozorňujeme investora, že toto stanovisko **neřeší stavbu oplocení**. Pokud bude v rámci výstavby navrženo rovněž oplocení. požadujeme předložit dokumentaci oplocení k odsouhlasení!!!

Popis záměru:

Předložená dokumentace řeší stavbu RD, přípojku vody, elektro přípojkou, jímku splaškových vod, sjezd, zpevněné plochy na pozemku parc. č. 56/55 v k. ú. Horní Datyně. Na domovní části vodovodního potrubí bude v RD osazen redukční ventil DN25 pro snížení tlaku v potrubí. Předložená PD neřeší oplocení pozemku.

Nad vodovodním řadem bude realizován sjezd v délce 4,0 m z níže uvedenou konstrukční skladbou:

zámková dlažba	tl. 80 mm
lože štěrkodrť fr. 4-8 mm	tl. 50 mm
podkladní vrstva hutněná šterkodrť fr. 8-32-64 mm	tl. 220 mm
ochranná vrstva hutněná štěrkodrť fr. 0-8 mm	tl. 40 mm
separační geotextilie min. 200 g/m²	
zhutněná základová pláň (min.45MPa)	
Celková tloušťka	390 mm

-obrubníky zpevněných ploch (v místech souběhu obrubníků a vodovodu) osazeny min. 0,5 m od líce stěny potrubí

Se stavbou RD, přípojkou vody, elektro přípojkou, jímkou, sjezdem, zpevněnou plochou (dle předložených podkladů) **souhlasíme** za níže uvedených podmínek.

Stanovisko k umístění:

Realizací výše uvedené stavby na pozemku parc. č. 56/55, k. ú. Horní Datyně **nedojde ke střetu** s vodohospodářským zařízením v majetku, provozování SmVaK Ostrava a.s.

Stavbou přípojek inženýrských sítí k navrženému objektu a staveb souvisejících **je nutné respektovat** vodohospodářské zařízení v provozování SmVaK Ostrava a.s., a to **vodovodní řad DN50 PE a splaškovou kanalizaci DN250 PP** – viz orientační zákres v mapové příloze (dále jen „v provozování SmVaK Ostrava a.s."). Požadujeme respektovat tato zařízení – viz Podmínky týkající se realizace stavby.

Zákres dotčených zařízení v provozování SmVaK Ostrava a.s. je pouze orientační, proto je povinností investora – stavebníka před zahájením prací požádat o vytyčení zařízení v provozování SmVaK Ostrava a.s.

Vytyčení provede na základě objednávky příslušné provozní středisko. **Objednávku vytýčení je nutno provést přes zákaznickou linku SmVaK Ostrava a.s. tel.: 800 292 400** (pracovní dny 7:30 – 17:00).

Značka: 9773/V025355/2025/KL

V případě nesplnění této povinnosti je investor – stavebník povinen nahradit vlastníkovi a provozovateli případnou škodu způsobenou na vodohospodářském zařízení v důsledku neprovedeného vytyčení.

Podmínky týkající se realizace stavby:

Při provádění prací, jimiž mohou být dotčena zařízení v provozování SmVaK Ostrava a.s., je stavebník povinen učinit veškerá opatření tak, aby nedošlo k poškození tohoto zařízení a splnit následující podmínky:

- Před zahájením zemních prací je stavebník – investor povinen zabezpečit vytyčení zařízení v provozování SmVaK Ostrava a.s., s vytyčením prokazatelně seznámit pracovníky, kteří budou práce provádět (kontakt viz výše).
- Zemní práce do vzdálenosti 1 m od okraje zařízení v provozování SmVaK Ostrava a.s. budou prováděny ručním výkopem se zvýšenou opatrností tak, aby nedošlo k poškození našich vedení a zařízení. V případě obnažení potrubí bude toto zabezpečeno před poškozením a bude přizván zástupce SmVaK Ostrava a.s. (kontakt tel.: 800 292 400) za účelem provedení kontroly obnaženého zařízení. Na místě bude se zástupcem SmVaK Ostrava a.s. dohodnut další postup. V případě zjištění porušení této podmínky, bude stavebník povinen na vyzvání SmVaK Ostrava a.s. opětovně provést obnažení dotčeného zařízení pro provedení dodatečné kontroly.
- U přípojek k liniovým stavbám v místě souběhu se zařízením v provozování SmVaK Ostrava a.s. požadujeme dodržet odstupovou vzdálenost dle zákona č. 274/2001 Sb. v platném znění, viz níže.
- Při křížení s vodovodní, resp. kanalizační přípojkou, příp. s vnitřním vodovodem, s vnitřní kanalizací dodržet svislou vzdálenost dle ČSN 73 6005 a současně respektovat § 12 zákona č. 274/2001 Sb. o vodovodech a kanalizacích v platném znění.
- Při souběhu s vodovodní, resp. kanalizační přípojkou, příp. s vnitřním vodovodem, s vnitřní kanalizací požadujeme dodržet odstupovou vzdálenost dle ČSN 73 6005 a současně respektovat § 12 zákona č. 274/2001 Sb. o vodovodech a kanalizacích v platném znění.
- V případě, že při souběhu vodovodní a kanalizační přípojky, případně vnitřního vodovodu, vnitřní kanalizace nelze dodržet § 12 zákona č. 274/2001 Sb. v platném znění požadujeme dodržet odstupovou vzdálenost min. 1,5 m (mezi okraji potrubí přípojek, ev. vnitřních vodovodů, vnitřních kanalizací).
- Stavby pevných konstrukcí (včetně umístění HUP, pilíř el. rozvaděče, sloupky oplocení, šachty vodoměrné, kanalizační apod.), <u>stejně jako výsadbu trvalých porostů</u> požadujeme umístit mimo ochranné pásmo vodovodního, resp. kanalizačního potrubí, <u>oplocení na šířku ochranného pásma požadujeme provést rozebíratelné a bez podezdívky</u>. Ochranná pásma jsou stanovena § 23 zákona č. 274/2001 Sb. v platném znění o vodovodech a kanalizacích pro veřejnou potřebu a jsou vymezena vodorovnou vzdáleností od vnějšího líce stěny potrubí na každou stranu
  - u vodovodních a kanalizačních řadů do průměru 500 mm včetně **- 1,5 m,**
  - u vodovodních řadů nebo kanalizačních stok o průměru nad 200 mm, jejichž dno je uloženo v hloubce větší než 2,5 m pod upraveným povrchem, se výše uvedené vzdálenosti zvyšují **o 1,0 m** od vnějšího líce. *Hloubky dna revizních kanalizačních šachet posíláme v tabulce GIS_kanal.csv.*
- V rozsahu ochranného pásma našich vedení nebudou zřizovány skládky materiálu, zeminy apod.
- Při úpravě povrchu terénu v ochranném pásmu bude zachováno alespoň minimální krytí vodovodního, resp. kanalizačního potrubí v souladu s ČSN 73 6005 - se snižováním nebo zvyšováním vrstvy zeminy nesouhlasíme. Veškeré poklopy armatur (šoupátkové, hydrantové) a kanalizační poklopy požadujeme upravit do nivelety konečných úprav terénu.
- Před záhozem bude přizván oprávněný zástupce příslušného střediska (kontakt tel.: 800 292 400) ke kontrole místa zásahu do ochranného pásma zařízení v provozování SmVaK Ostrava a.s. Tato kontrola bude zaznamenána ve stavebním deníku. Bez této kontroly nesouhlasíme se zahájením záhozu. Bez písemného dokladu o provedené kontrole zástupcem SmVaK Ostrava a.s. nesouhlasíme s udělením kolaudačního souhlasu, užívání stavby v případě, že předmětná stavba podléhá kolaudaci dle aktuálního znění stavebního zákona.
- V případě řešení inženýrských sítí nebo přípojek za pomocí protlaku, požadujeme přesnou hloubku uložení vodovodu, resp. kanalizace ověřit ručně kopanou sondou za účasti zástupců SmVaK Ostrava a.s. (kontakt tel.: 800 292 400), které je nutné přizvat také ke kontrole zápichové jámy před zpětným zásypem, pokud došlo během těchto prací k obnažení zařízení v provozování SmVaK Ostrava a.s. O provedených kontrolách bude proveden písemný zápis do stavebního deníku předmětné stavby. Bez uvedených kontrol nebude vydáno stanovisko pro kolaudaci, případně uvedení stavby do trvalého provozu.

Severomoravské vodovody a kanalizace Ostrava a.s.
28. října 1235/169, Mariánské Hory, 709 00 Ostrava
IČ: 45193665
DIČ: CZ45193665
smvak@smvak.cz
www.smvak.cz
Zákaznická linka: 800 292 400
Poruchová služba: 800 292 300
Společnost je zapsána v obchodním rejstříku Krajského soudu v Ostravě, oddíl B, vložka 347

- Po dobu stavby budou přístupny ovládací armatury vodovodní sítě (šoupáky, hydranty a ventily na vodovodních přípojkách) a kanalizační poklopy případně zařízení související s kanalizací pro veřejnou potřebu (kanalizační čerpací stanice, odlehčovací komory, čistírny odpadních vod a podobně). Po dobu výstavby musí být také umožněn bezplatný přístup a příjezd odpovídající techniky ke zmiňovanému zařízení.
- Stávající zařízení v provozování SmVaK Ostrava a.s. požadujeme během prací zajistit proti poškození.
- V případě kolize s vodovodní, kanalizační přípojkou nutno respektovat ČSN 75 5411, ČSN 75 6101 a ČSN 73 6005.
- Případné poškození zařízení v provozování SmVaK Ostrava a.s. bude neprodleně oznámeno na poruchovou linku SmVaK Ostrava a.s. s nepřetržitou službou (tel. 800292300).
- Geodetické zaměření stavby v souřadnicovém systému JTSK a výškovém systému Bpv doporučujeme předat našemu oddělení GIS na e-mailovou adresu gis@smvak.cz.

Vodovodní přípojka:
Předložená dokumentace řeší zřízení vodovodní přípojky pro objekt RD na pozemku parc. č. 56/55 k. ú. Horní Datyně.

V předložené projektové dokumentaci je řešeno:
1) napojení přípojky na vodovod DN50 PE,
2) délka přípojky 2,50 m,
3) vodovodní přípojka bude uložena na pozemcích parc. č. 56/27 a 56/55 k.ú. Horní Datyně,
4) délka vnitřního vodovodu 6,40 m,
5) materiál PE,
6) profil přípojky DN25,
7) vodoměrná sestava bude umístěna ve vodoměrné šachtě,
8) vodoměrná šachta – typ – Modulo,
9) **napojení přípojky na vodovodní řad na pozemku parc. č. 56/27 k. ú. Horní Datyně,**
10) navržená stavba bude mít do 2 NP včetně.

Připomínky k předložené dokumentaci:
Při realizaci stavby požadujeme respektovat:
- Připojení požadujeme provést pomocí navrtávacího pásu HAWLE, šoupátka se zákopovou soupravou a případně spojky ISO – vše v dimenzi DN 25 nebo DN 50.

- Vzdálenost objektu RD od místa napojení na vodovodní řad je, dle předložené PD, do 50 - ti metrů. Z uvedeného důvodu sdělujeme, že vodoměrnou sestavu je možné umístit do objektu RD – dle podmínek SmVaK Ostrava a.s. Na umístění vodoměru ve vodoměrné šachtě dle předloženého technického řešení v PD netrváme.

Informace pro investora k provádění:
- **Napojení přípojky je řešeno na vodovod DN50 PE v majetku Bc. Simona Grünbergerová, který SmVaK Ostrava a.s. provozuje na základě smlouvy č. 223/SONP/OS/V/2016.**
- **Upozorňujeme, že s ohledem na výškové umístění stavby a standardním tlakovým poměrům v síti v dané oblasti, nejsme schopni garantovat tlak vody plně v souladu s požadavky zákona č. 274/2001 Sb. a vyhlášky o požadavcích na výstavbu č. 146/2024 Sb. Maximální přetlak v síti v místě napojení – v předávacím místě překročí hodnotu (0,6 MPa). Na vnitřním vodovodu (za vodoměrnou sestavou) proto doporučujeme na náklady investora osadit redukční ventil. Napojení je podmíněno akceptací této skutečnosti investorem. Ve smlouvě na dodávku vody bude tato skutečnost uvedena ve zvláštním ujednání.**
- **Investor před zahájením realizace stavby přípojky vody** doručí na příslušné zákaznické centrum tyto náležitosti:
  - řádně vyplněnou žádost o povolení zřízení vodovodní přípojky (viz příloha),
  - kopii příslušného povolení ve smyslu stavebního zákona na zřízení přípojky, platí v případě přípojky vody delší než 25 m,
  - kopii výpisu z katastru nemovitostí,
  - kopii snímku z katastru nemovitostí,

Severomoravské vodovody a kanalizace Ostrava a.s.
28. října 1235/169, Mariánské Hory, 709 00 Ostrava
IČ: 45193665
DIČ: CZ45193665
smvak@smvak.cz
www.smvak.cz
Zákaznická linka: 800 292 400
Poruchová služba: 800 292 300
Společnost je zapsána v obchodním rejstříku Krajského soudu v Ostravě, oddíl B, vložka 347

- u vodovodních přípojek, kde není vyžadováno příslušné povolení stavebního zákona souhlasy vlastníků pozemků (FO, PO a osob oprávněných za ně jednat), s umístěním a realizací vodovodní přípojky v jejich pozemcích.
- **souhlas vlastníka vodovodu, tj. Bc. Simona Grünbergerová.**

Podmínky týkající se realizace stavby vodovodní přípojky:

- Před zahájením zemních prací je stavebník – investor povinen zabezpečit vytyčení zařízení v provozování SmVaK Ostrava a.s., s vytyčením prokazatelně seznámit pracovníky, kteří budou práce provádět (kontakt viz výše). Investor bude kontaktován pracovníky střediska vodovodních sítí za účelem sjednání termínu vytyčení stávajícího potrubí. Po vytyčení vodovodu předají naši pracovníci investorovi kontakt na příslušné zásahové středisko, které bude provádět vodovodní přípojku, se kterým si investor dohodne termín realizace a další detaily. Zahájení výkopových prací doporučujeme až na základě této dohody!
- Při realizaci požadujeme respektovat výše uvedené připomínky k projektové dokumentaci.
- Na základě vytyčení, v místech souběhu nové vodovodní přípojky se zařízením v provozování SmVaK Ostrava a.s., je investor – stavebník povinen respektovat ochranné pásmo vodovodního, resp. kanalizačního potrubí a umístit stavbu mimo toto ochranné pásmo.
- **Upozorňujeme investora, že napojení na vodovod pro veřejnou potřebu je vysoce odbornou prací a zároveň zásahem do vodohospodářských sítí provozovaných ve veřejném zájmu, které provozuje a za jejich technický stav jsou odpovědné SmVaK Ostrava a.s., a proto vlastní napojení (vč. dodávky potřebného materiálu) budou provádět výhradně zaměstnanci SmVaK Ostrava a.s. na základě objednávky vystavené žadatelem ve fázi realizace stavby vodovodní přípojky. Materiál na odbočení přípojek a uzávěr vodovodní přípojky** (navrtávací pas, uzávěr vodovodní přípojky, zemní zákopová souprava, poklop a betonový podklad) **hradí vlastník vodovodu. Úhradu těchto nákladů si investor přípojky dojedná s vlastníkem vodovodu před realizací stavby přípojky.**
- Realizaci celé vodovodní přípojky (od místa napojení pro nemovitost), je možno zajistit na základě objednávky u SmVaK Ostrava a.s. (dodávka materiálu a montáž). Zemní práce zajistí investor. **V případě, že dodávku materiálu a montáž přípojky (bez napojení na vodovod!) si zajistí investor sám, upozorňujeme, že použité materiály musí odpovídat materiálům schváleným v PD, které jsou v souladu se standardy SmVaK Ostrava a.s. (informace o používaných materiálech v rámci SmVaK Ostrava a.s. jsou přístupné na www.smvak.cz v sekci Dodavatelé).**
- Upozorňujeme investora, že výkopové práce musí být provedeny a zabezpečeny dle podmínek uvedených v příloze „Vodovodní přípojky-postup při zřízení".
- V případě, že materiál a montáž potrubí vodovodní přípojky od místa napojení po napojenou nemovitost si zajišťuje investor, bude ke kontrole použitého materiálu a kvality provedených prací přizván před záhozem potrubí přípojky a k tlakové zkoušce zástupce provozovatele. Provedená kontrola a její výsledek bude písemně potvrzen zástupcem provozovatele. V případě, že při kontrole bude zjištěno použití materiálů v rozporu se standardy SmVaK Ostrava a.s., nebo že potrubí je zcela, nebo částečně zasypáno, případně bude zjištěn jiný nedostatek, který brání provedení kontroly, bude investorem sjednána náprava (odkrytí potrubí, výměna materiálů za materiály odpovídající standardům SmVaK Ostrava a.s.).
- Požadujeme, aby dodané materiály na stavbu splňovaly požadavky dané zákonem č. 258/2000 Sb., vyhláškou č. 409/2005 a vyhláškou č. 37/2001 Sb.
- Vodovodní přípojka, včetně jejího ochranného pásma nesmí být zastavěná a musí být přístupná pro případné opravy. Na základě ČSN 75 5411 je ochranné pásmo vodovodní přípojky stanoveno 1,5 m od líce stěny potrubí vodovodní přípojky na každou stranu.
- Zahájit odběr vody je možno až na základě uzavřené smlouvy o dodávce vody.

- **Upozorňujeme, že je nezbytné získat souhlas vlastníků pozemků dotčených stavbou vodovodní přípojky je-li přípojka umístěna na pozemku jiného vlastníka. Doporučujeme řešit uzavřením smlouvy o zřízení věcného břemene – služebnost inženýrské sítě, eventuálně uzavření smlouvy o zřízení stavby a podmínkách jejího provozu za účelem zajištění přístupu provozovatele a vlastníka vodovodu k vodovodní přípojce a vodoměru. Dále upozorňujeme na nutnost projednání projektové dokumentace přípojky vody s ostatními správci inženýrských sítí. Upozornění uvedené v tomto odstavci platí také pro vodovodní přípojky do 25-ti m délky.**

Severomoravské vodovody a kanalizace Ostrava a.s.
28. října 1235/169, Mariánské Hory, 709 00 Ostrava
IČ: 45193665
DIČ: CZ45193665
smvak@smvak.cz
www.smvak.cz
Zákaznická linka: 800 292 400
Poruchová služba: 800 292 300
Společnost je zapsána v obchodním rejstříku Krajského soudu v Ostravě, oddíl B, vložka 347

Značka: 9773/V025355/2025/KL

- Případné poškození zařízení v provozování SmVaK Ostrava a.s. bude neprodleně oznámeno na poruchovou linku SmVaK Ostrava a.s. s nepřetržitou službou (tel. 800292300).
- Geodetické zaměření stavby v souřadnicovém systému JTSK a výškovém systému Bpv doporučujeme předat našemu oddělení na e-mailovou adresu gis@smvak.cz.

- Pokud při dalších jednáních se SmVaK Ostrava a.s. bude investor zastupován třetí osobou, požadujeme, aby nedílnou součástí žádosti o stanovisko byla plná moc, příp. pověření k zastupování.

Platnost tohoto stanoviska je 1 rok.

Severomoravské vodovody
a kanalizace Ostrava a.s.
28. října 1235/169, Mariánské Hory,
709 00 Ostrava 36

Vyškovská

Ing. Hana Vyškovská
teamleader oddělení vyjadřování

Přílohy:
- Orientační zákres zařízení v provozování SmVaK Ostrava a.s.
- Všeobecné podmínky pro projektanty a investory
- Vodovodní přípojky – postup při zřízení
- Veškeré přílohy naleznete na stránkách www.smvak.cz – záložka Zákazníkům/Dokumenty ke stažení

Severomoravské vodovody a kanalizace Ostrava a.s.
28. října 1235/169, Mariánské Hory, 709 00 Ostrava
IČ: 45193665
DIČ: CZ45193665
smvak@smvak.cz
www.smvak.cz
Zákaznická linka: 800 292 400
Poruchová služba: 800 292 300
Společnost je zapsána v obchodním rejstříku Krajského soudu v Ostravě, oddíl B, vložka 347

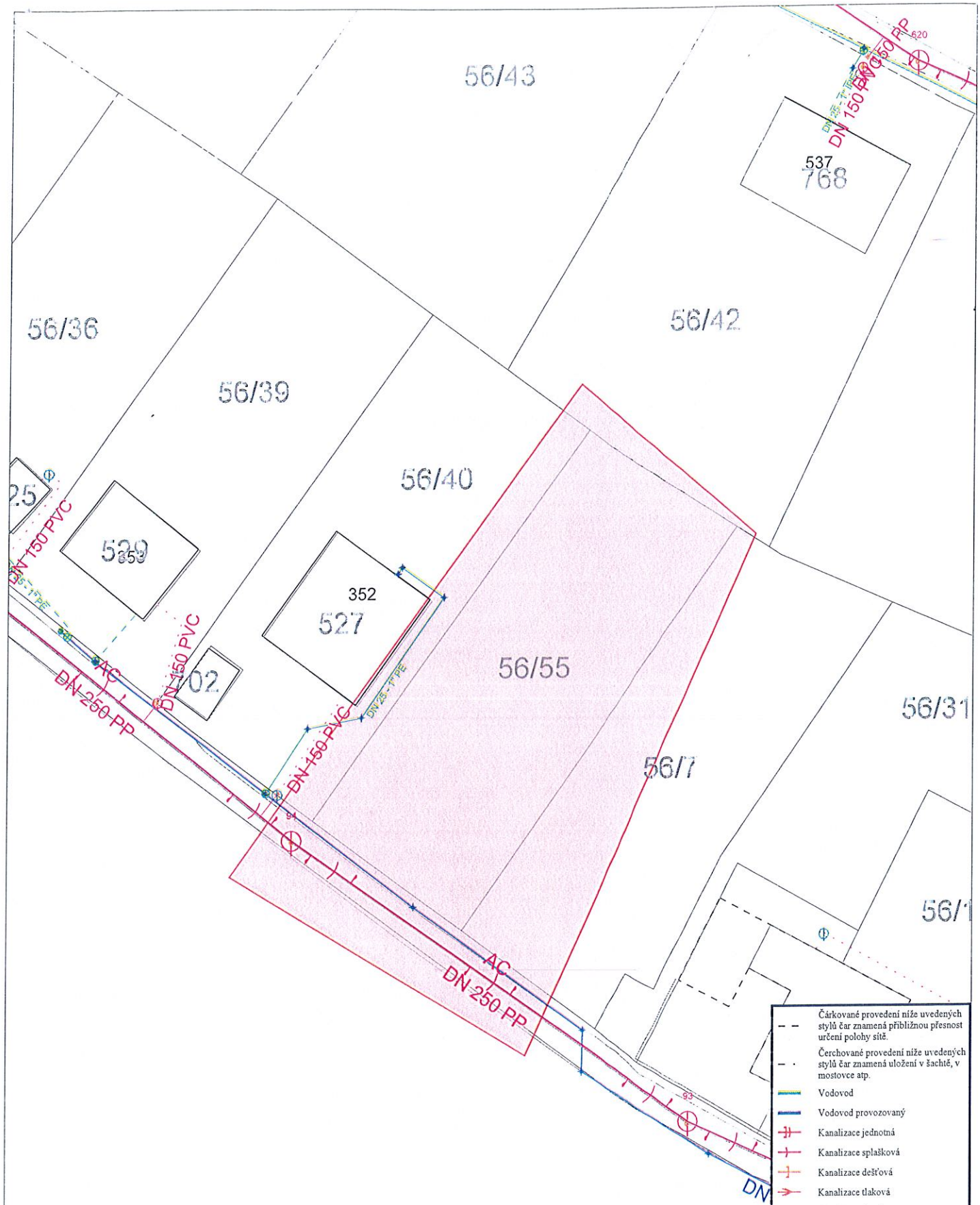

Čárkované provedení níže uvedených stylů čar znamená přibližnou přesnost určení polohy sítě.

Čerchované provedení níže uvedených stylů čar znamená uložení v šachtě, v mostovce atp.

Vodovod

Vodovod provozovaný

Kanalizace jednotná

Kanalizace splašková

Kanalizace dešťová

Kanalizace tlaková

Odlehčovací stoky

Kanalizace jednotná provozovaná

Kanalizace splašková provozovaná

Kanalizace dešťová provozovaná

Kanalizace, vodovod není v majetku ani provozování SmVaK

Elektro kabel

Orientační zákres sítě **SmVaK Ostrava a.s.**	Kat. území: **Horní Datyně**
Tisk dne: **08.10.2025**	Číslo vyjádření: **025355 / 2025**
Měřítko: **1:500**	0 m 25

SmVaK Severomoravské vodovody a kanalizace Ostrava a.s.
aqualia

CETIN
ČLEN SKUPINY PPF

VYJÁDŘENÍ O POLOZE SÍTĚ ELEKTRONICKÝCH KOMUNIKACÍ
a
A VŠEOBECNÉ PODMÍNKY OCHRANY SÍTĚ ELEKTRONICKÝCH KOMUNIKACÍ

toto Vyjádření o poloze sítě elektronických komunikací („**Vyjádření**") a Všeobecné podmínky ochrany sítě elektronických komunikací, které jsou přílohou Vyjádření („**Všeobecné podmínky ochrany**") vydává s odvoláním na příslušná ustanovení zákona č. 127/2005 Sb., o elektronických komunikacích a o změně některých souvisejících zákonů (zákon o elektronických komunikacích), ve znění pozdějších předpisů („**ZoEK**"), na příslušná ustanovení zákona č. 283/2021 Sb., stavební zákon, ve znění pozdějších předpisů („**Stavební zákon**") a na příslušná ustanovení zákona č. 89/2012 Sb., občanský zákoník, ve znění pozdějších předpisů („**Občanský zákoník**") společnost CETIN a.s., IČO: 04084063 („**CETIN**").

Číslo jednací: 229309/25 **Číslo žádosti: 0125 118 784 („Žádost")**

Název akce („**Stavba**")		Novostavba rodinného domu Horní Datyně
Důvod Vyjádření		Žádost o povolení záměru nebo odstranění stavby, zařízení nebo terénní úpravy dle Stavebního zákona
Žadatel		Smart stavby s.r.o.
Stavebník		Patrik Korta, Milotická 458/12, Praha, 15521
Zájmové území	Okres	Ostrava-město
	Obec	Vratimov
	Kat. území / č. parcely	Horní Datyně
Platnost Vyjádření		**21. 8. 2027 („Den pozbytí platnosti Vyjádření")**

1. Definice

1.1. Pro účely Vyjádření:

Důvod Vyjádření znamená důvod pro vydání Vyjádření určený Žadatelem v Žádosti;
POS znamená osobu určenou v čl. 2 Všeobecných podmínek ochrany;
SEK znamená komunikační vedení a zařízení sítě elektronických komunikací společnosti CETIN;
Situační výkres znamená výkres s výřezy účelové mapy SEK, který je přílohou Vyjádření;
Stavebník znamená (i) osobu určenou ve Vyjádření, (ii) Žadatele, (iii) a rovněž osobu, o které tak stanoví Stavební zákon;
Zájmové území znamená území určené a označené Žadatelem v Žádosti;
Žadatel znamená osobu určenou ve Vyjádření.

2. Vyjádření

2.1. Na základě všech údajů Žadatelem v Žádosti uvedených, a na základě údajů, které společnost CETIN eviduje o SEK v Zájmovém území ke dni podání Žádosti,

společnost CETIN:

a) potvrzuje, že v Zájmovém území **je umístěno SEK, v rozsahu určeném v Situačním výkresu**;
b) **souhlasí**, aby Stavebník, za splnění podmínek určených v odst. 2.1 písm. c) Vyjádření, v Zájmovém území provedl Stavbu;
c) určuje pro ochranu SEK podmínky určené ve Všeobecných podmínkách ochrany;
d) určuje, že přeložení SEK, je-li nezbytné, zajistí společnost CETIN, a to na základě písemné smlouvy uzavřené mezi společností CETIN a stavebníkem Stavby;
e) upozorňuje, že přeložení SEK nesmí být provedeno, bez toho, aniž by mezi společností CETIN a stavebníkem Stavby byla uzavřena písemná smlouva o přeložení SEK.

3. Ostatní

Číslo jednací: 229309/25 Číslo žádosti: 0125 118 784

3.1. Vyjádření je platné pouze pro Zájmové území a pro Důvod Vyjádření.
3.2. V Den pozbytí platnosti Vyjádření pozbývá Vyjádření platnosti.
3.3. Ke zpracování Vašich osobních údajů dochází vždy v souladu s platnými právními předpisy. Konkrétní zásady a podmínky zpracování osobních údajů společností CETIN jsou dostupné na stránce https://www.cetin.cz/zasady-ochrany-osobnich-udaju.
3.4. V případě dotazů k Vyjádření kontaktujte prosím asistenční linku **+420 800 630 630**.

Přílohami Vyjádření jsou:

- *Všeobecné podmínky ochrany*
- *Informace k vytyčení SEK*
- *Informace o možnostech napojení na SEK*
- *Situační výkres (obsahuje Zájmové území a výřezy účelové mapy SEK)*

Vyjádření vydala společnost CETIN dne: 21. 8. 2025.

CETIN a.s.
Českomoravská 2510/19, Libeň
190 00 Praha 9
DIČ: CZ04084063
102

CETIN
ČLEN SKUPINY PPF

Číslo jednací: 229309/25 Číslo žádosti: 0125 118 784

VŠEOBECNÉ PODMÍNKY OCHRANY SÍTĚ ELEKTRONICKÝCH KOMUNIKACÍ společnosti CETIN

1. PLATNOST A ÚČINNOST VŠEOBECNÝCH PODMÍNEK OCHRANY

1.1. Tyto Všeobecné podmínky ochrany sítě elektronických komunikací (dále jen „**VPO**") jsou přílohou Vyjádření.
1.2. V případě rozporu mezi Vyjádřením a VPO má přednost Vyjádření, pokud není VPO výslovně určeno jinak.
1.3. VPO nabývají účinnosti okamžikem odeslání Vyjádření na adresu elektronické pošty nebo adresu pro doručení prostřednictvím poštovní přepravy, určenou Žadatelem v Žádosti.

2. DEFINICE

2.1. Pro účely VPO:

„**CETIN**" znamená obchodní korporace CETIN a.s., IČO: 04084063;
„**Den**" znamená kalendářní den;
„**Kabelovod**" znamená věc nemovitou sestávající z tělesa kabelovodu a kabelových komor, sloužící k zatahovaní kabelů a ochranných trubek;
„**Občanský zákoník**" znamená zákon č. 89/2012 Sb., občanský zákoník, ve znění pozdějších předpisů;
„**POS**" znamená Jiří Buczek, tel.: 602 450 122, e-mail: jiri.buczek@cetin.cz, a to ke dni vydání Vyjádření;
„**Pracovní den**" znamená Den, kromě soboty, neděle, a státních svátků a ostatních svátků dle zákona č. 245/2000 Sb., o státních svátcích, o ostatních svátcích, o významných dnech a o dnech pracovního klidu, ve znění pozdějších předpisů;
„**Příslušné požadavky**" znamená jakýkoli a každý příslušný právní předpis, vč. technických norem, nebo normativní právní akt veřejné správy či samosprávy, nebo jakékoli rozhodnutí, povolení, souhlas nebo licenci, včetně podmínek, které s ním souvisí;
„**Překládka**" znamená stavbu spočívající ve změně trasy nebo místa umístění SEK;
„**SEK**" znamená komunikační vedení a zařízení sítě elektronických komunikací společnosti CETIN;
„**Stavba**" znamená stavbu určenou Vyjádřením, a rovněž stavbu, o které tak stanoví Stavební zákon;
„**Stavebník**" znamená (i) osobu určenou ve Vyjádření, (ii) Žadatele, (iii) osobu, o které tak stanoví Stavební zákon, (iv) osobu Stavebníkem pověřenou či zmocněnou;
„**Stavební zákon**" znamená zákon č. 283/2021 Sb., stavební zákon, ve znění pozdějších předpisů;
„**Vyjádření**" znamená vyjádření o poloze sítě elektronických komunikací vydané společností CETIN dne 21. 8. 2025 pod č.j 229309/25;
„**Zájmové území**" znamená území určené a označené Žadatelem v Žádosti;
„**Situační výkres**" znamená výkres s výřezy účelové mapy SEK, který je přílohou Vyjádření;
„**ZoEK**" znamená zákon č. 127/2005 Sb., o elektronických komunikacích a o změně některých souvisejících zákonů (zákon o elektronických komunikacích), ve znění pozdějších předpisů;
„**Žadatel**" znamená osobu určenou ve Vyjádření;
„**Žádost**" znamená Žádost určenou ve Vyjádření.

3. OBECNÁ PRÁVA A POVINNOSTI STAVEBNÍKA

3.1. SEK je obecně prospěšným zařízením, zřízeným a provozovaným ve veřejném zájmu, a je chráněno Příslušnými požadavky.
3.2. SEK je chráněna ochranným pásmem, jehož šíře činí šíři určenou ZoEK a/nebo šíři určenou rozhodnutím o ochranném pásmu, vydaným dle Stavebního zákona.
3.3. Stavebník je povinen při provádění Stavby a jakýchkoliv jiných dalších prací, při odstraňování havárií, a projektování staveb, řídit se Příslušnými požadavky, správnou praxí v oboru stavebnictví a technologickými postupy, a je povinen učinit veškerá nezbytná opatření vyžadovaná ZoEK, a Příslušnými požadavky k ochraně SEK před poškozením. Povinnost Stavebníka dle odst. 3.3. VPO se vztahuje rovněž na SEK umístěné a provozovanému mimo Zájmové území.
3.4. Stavebník je povinen rozpor mezi údaji v Situačním výkresu a skutečným stavem, bez zbytečného odkladu, nejpozději Den následující po zjištění, oznámit POS.
3.5. Stavebník je povinen poškození či krádež SEK bez zbytečného odkladu, nejpozději Den následující po zjištění, telefonicky oznámit dohledovému centru společnosti CETIN na telefonní číslo +420 238 464 190.
3.6. Požaduje-li Stavebník, aby se společnost CETIN jako účastník správního řízení, pro jehož účely bylo vydáno Vyjádření, vzdala práva na odvolání proti rozhodnutí vydanému ve správním řízení, má právo kontaktovat POS.

4. PRÁVA A POVINNOSTI STAVEBNÍKA PŘI PROJEKTOVÁNÍ A PŘÍPRAVĚ STAVBY

4.1. Při projektování Stavby je Stavebník povinen zajistit, aby projektová dokumentace Stavby a) zohledňovala veškeré požadavky na ochranu SEK vyplývající z Příslušných požadavků, ze ZoEK a ze Stavebního zákona, b) respektovala správnou praxi v oboru stavebnictví a technologické postupy a c) umožňovala, aby i po provedení a umístění Stavby dle projektové dokumentace byla společnost CETIN schopna bez jakýkoliv omezení a překážek provozovat SEK, provádět jeho údržbu a opravy.
4.2. Není-li projektovou dokumentací zajištěno splnění všech požadavků určených v odst. 4.1. VPO, vyvolá Stavebník Překládku.
4.3. Činí-li výška projektované Stavby nebo její úpravy či změny nebo dočasného objektu zařízení staveniště Stavby (jeřáb, konstrukce atd.), více než 15 m nad zemským povrchem, je Stavebník povinen písemně kontaktovat POS, a získat od společnosti CETIN konkrétní stanovisko a podmínky ochrany k radiovým trasám SEK, a vyjádření společnosti CETIN o tom, zda Stavba vyvolá Překládku. Ochranné pásmo radiových tras SEK je zakresleno do Situačního výkresu.
4.4. Ochranné pásmo radiových tras SEK je zakresleno do Situačního výkresu.
4.5. Nachází-li se v Zájmovém území podzemní silové vedení (NN) ve vlastnictví společnosti CETIN, je Stavebník ve vztahu k projektové dokumentaci povinen zajistit požadavky, určené v odst. 4.1. VPO. Není-li projektovou dokumentací zajištěno splnění všech požadavků určených v odst. 4.1. VPO, vyvolá Stavebník Překládku.

4.6. Při projektování Stavby, která je stavbou (a) zařízení silových elektrických sítí (VN, VVN a ZVVN) a/nebo (b) trakčních vedení, je Stavebník povinen provést výpočet či posouzení rušivých vlivů na SEK a zpracovat ochranná opatření, to vše dle Příslušných požadavků a v souladu s nimi. Stavebník je povinen nejpozději třicet (30) Dnů před podáním žádosti o vydání povolení Stavby dle Stavebního zákona předat POS výpočet či posouzení rušivých vlivů na SEK a zpracovaná ochranná opatření.

4.7. Je-li Stavba v souběhu s Kabelovodem, nebo Kabelovod kříží, je Stavebník povinen nejpozději ke Dni, ke kterému započne se zpracováním projektové dokumentace ke Stavbě, oznámit POS a projednat s POS (a) každý případ, ve kterém je trajektorie podvrtu a protlaku vedena ve vzdálenosti menší, než 1,5 m od Kabelovodu a (b) jakékoliv výkopové práce, které budou nebo by mohly být vedeny v úrovni či pod úrovní Kabelovodu nebo kabelové komory.

4.8. Je-li Stavba umístěna nebo má-li být umístěna v blízkosti Kabelovodu, ve vzdálenosti menší, než 1 m od Kabelovodu, nebo kříží-li Stavba Kabelovod ve vzdálenosti menší než 1 m nad nebo 2m pod Kabelovodem, je Stavebník povinen předložit POS k posouzení zakreslení Stavby v příčných řezech, přičemž do příčného řezu je Stavebník povinen zakreslit rovněž profil kabelové komory.

5. PRÁVA A POVINNOSTI STAVEBNÍKA PŘI PROVÁDĚNÍ STAVBY

5.1. Před započetím zemních prací ve vztahu ke Stavbě je Stavebník povinen vytýčit trasu SEK na terénu. Osobu, která bude zemní práce ve vztahu ke Stavbě provádět, je Stavebník povinen s vytýčenou trasou SEK seznámit. Porušil-li Stavebník povinnost určenou v tomto odst. 5.1. VPO odpovídá společnosti CETIN za náklady a škodu, vzniklé porušením povinnosti a je povinen je společnosti CETIN uhradit.

5.2. Nejpozději pět (5) Pracovních dnů před započetím prací na Stavbě je Stavebník povinen započetí prací oznámit společnosti CETIN zasláním na adresu elektronické pošty POS; oznámení musí obsahovat alespoň číslo jednací Vyjádření a kontaktní údaje Stavebníka.

5.3. Stavebník je povinen SEK zabezpečit a zajistit proti mechanickému poškození, zejména dočasným umístěním silničních betonových panelů nad kabelovou trasou SEK nebo jiným vhodným způsobem. Do okamžiku zajištění a zabezpečení ochrany SEK způsobem určeným dle předchozí věty, nemá Stavebník právo přejíždět vozidly nebo stavební mechanizací trasu SEK. Při přepravě vysokých nákladů nebo při projíždění stroji, vozidly či mechanizací pod nadzemním SEK je Stavebník povinen prověřit, zda výška nadzemního SEK je dostatečná, a umožňuje spolehlivý a bezpečný způsob přepravy nákladu či průjezdu strojů, vozidel či mechanizace.

5.4. Při provádění zemních prací v blízkosti SEK je Stavebník povinen postupovat tak, aby nedošlo ke změně hloubky uložení nebo prostorového uspořádání SEK. V místě, kde SEK vystupuje ze země do budovy, rozváděče, na sloup apod. je Stavebník povinen provádět zemní práce se zvýšenou mírou opatrnosti, výkopové práce v blízkosti sloupu nadzemního SEK je Stavebník povinen provádět v takové vzdálenosti od sloupu nadzemního vedení SEK, která je dostatečná k tomu, aby nedošlo nebo nemohlo dojít k narušení stability sloupu nadzemního SEK. Stavebník je povinen zajistit, že bez souhlasu a vědomí společnosti CETIN nedojde ke: a) změně nivelety terénu, (b) výsadbě trvalých porostů, nebo (c) změně rozsahu a změně konstrukce zpevněných ploch. Je-li SEK odkryta, je Stavebník povinen SEK, po dobu, po kterou trvá odkrytí, zabezpečit proti prověšení, poškození a odcizení.

5.5. Zjistil-li Stavebník rozpor mezi údaji v projektové dokumentaci a skutečností, je povinen (i) bezodkladně přerušit práce a (ii) oznámit zjištěný rozpor POS, zasláním na adresu elektronické pošty POS. Do doby, než Stavebník od společnosti CETIN obdrží písemný souhlas s pokračováním v pracích, nemá právo v pracích ve vztahu ke Stavbě pokračovat.

5.6. Stavebník nemá právo bez předchozího písemného souhlasu společnosti CETIN manipulovat s kryty kabelových komor, jakkoliv zakrývat vstupy do kabelových komor, a to ani dočasně, vstupovat do kabelových komor, manipulovat s případně odkrytými prvky SEK či s jakýmkoliv jiným zařízením souvisejícím se SEK. Bez předchozího písemného souhlasu společnosti CETIN nemá Stavebník právo umístit nad trasou Kabelovodu žádnou síť technické infrastruktury v podélném směru.

5.7. Byla-li SEK odkryta, je Stavebník povinen nejméně tři (3) Pracovní dny před zakrytím SEK, písemně oznámit POS zakrytí SEK, a vyzvat POS ke kontrole SEK před zakrytím. Oznámení dle předchozí věty musí obsahovat alespoň předpokládaný Den zakrytí, číslo jednací Vyjádření a kontaktní údaje Stavebníka. Stavebník nemá právo uskutečnit zakrytí do doby, než obdržel od POS písemný souhlas se zakrytím.

6. ZÁVĚREČNÁ USTANOVENÍ

6.1. VPO se řídí českým právem, zejména Občanským zákoníkem, ZoEK a Stavebním zákonem.

6.2. Stavebník má právo užít informace, data a dokumentaci obsaženoé ve Vyjádření pouze a výhradně k účelu, pro který mu byly poskytnuty. Stavebník nemá právo, vyjma případů výslovně určených ve VPO, informace, data a dokumentaci obsaženou ve Vyjádření rozmnožovat, rozšiřovat, pronajímat, půjčovat či jinak umožnit jejich užití třetí osobě bez předchozího písemného souhlasu společnosti CETIN.

6.3. Porušil-li Stavebník kteroukoliv povinnost určenou ve Vyjádření a/nebo ve VPO, je povinen nahradit společnosti CETIN v celém rozsahu škodu, vzniklou porušením takové povinnosti.

6.4. Písemným stykem či pojmem „písemně" se pro účely VPO rozumí předání zpráv jedním z těchto způsobů:

a) v listinné podobě;
b) datovou zprávou prostřednictvím informačního systému datových schránek;
c) e-mailovou zprávou podepsanou zaručeným elektronickým podpisem dle zákona č. 297/2016 Sb., o službách vytvářejících důvěru pro elektronické transakce, ve znění pozdějších předpisů;
d) e-mailovou zprávou zaslanou z adresy kontaktní osoby strany na adresu kontaktní osoby druhé strany určenou v Žádosti nebo ve Vyjádření nebo ve VPO.

CETIN
ČLEN SKUPINY PPF

Číslo jednací: 229309/25 Číslo žádosti: 0125 118 784

Informace o možném napojení na SEK

Společnost CETIN a.s. ("CETIN") Vám s odvoláním na příslušná ustanovení Stavebního zákona poskytuje tyto informace o podmínkách napojení Stavby a/nebo budovy označené v Žádosti na již existující SEK:

a) abychom Vám mohli sdělit konkrétní podmínky pro napojení Stavby a/nebo budovy označené v Žádosti na již existující SEK, vyplňte a odešlete prosím formulář dostupný na https://www.cetin.cz/web/dokumentace-site/stanoveni-podminek-pripojeni . Po odeslání formuláře se s Vámi spojí kontaktní osoba ze společnosti CETIN, která pro Vás bude koordinátorem případného napojení Stavby a/nebo budovy označené v Žádosti („**Kontaktní osoba CETIN**"). Kontaktní osoba CETIN Vám poskytne informace o technickém řešení napojení Stavby a/nebo budovy označené v Žádosti na již existující SEK a stanoví přípojný bod na již existující SEK;
b) předpokladem pro napojení Stavby a/nebo budovy označené v Žádosti na již existující SEK je získání všech povolení a souhlasů vyžadovaných platnými právními předpisy pro vybudování té části SEK, která je nezbytná pro napojení Stavby a/nebo budovy označené v Žádosti na již existující SEK, je-li povolení a souhlasů dle platných právních předpisů pro vybudování SEK třeba, a rovněž splnění veškerých technických podmínek pro napojení na již existující SEK;

Další pro Vás užitečné informace k napojení na SEK:

a) pokud Vaše Stavba bude umísťována na základě povolení, doporučujeme, aby žádost o vydání povolení, obsahovala rovněž stavbu přípojky k SEK;
b) doporučujeme stavbu přípojky k SEK v žádosti o vydání povolení označit jako stavební objekt - „*SO trasa SEK společnosti CETIN*";
c) trasu přípojky k SEK a místo napojení přípojky k SEK na již existující SEK konzultujte prosím s Kontaktní osobou CETIN;
d) v případě, že jste dali na naše doporučení, a Vaše žádost o vydání povolení Stavby obsahovala rovněž stavbu přípojky k SEK, informujte Kontaktní osobu CETIN o nabytí právní moci povolení vydaného na Stavbu a stavbu přípojky k SEK. Kontaktní osoba CETIN se s Vámi dohodne na zajištění provedení stavby přípojky k SEK;
e) stavíte-li budovu a/nebo je-li budova podstatně rekonstruována, mějte prosím na paměti, že budova musí být uvnitř vybavena fyzickou infrastrukturou, která umožní zavedení sítě elektronických komunikací až do koncového bodu sítě v prostoru budovy, který užívá koncový uživatel, budova musí být vybavena přístupovým bodem budovy – tyto požadavky na budovu jsou určeny právním předpisem, zákonem č. 194/2017Sb., o opatřeních ke snížení nákladů na zavádění vysokorychlostních sítí elektronických komunikací a o změně některých souvisejících zákonů, ve znění pozdějších předpisů;
f) doporučujeme, abyste budovu připravili na následné vybudování vnitřních komunikačních rozvodů (např. trubkováním ve zdivu) nebo vybudovali vnitřní komunikační rozvody vlastní, tak, aby umožnily napojení k SEK;
g) stavíte-li budovu, mějte na paměti, že budova musí umožňovat vstup silnoproudých a komunikačních kabelů do budovy, umístění rozvodných skříní a provedení vnitřních silnoproudých a komunikačních rozvodů až ke koncovému bodu sítě. Vnitřní komunikační rozvody musí splňovat požadavky na zabezpečení proti zneužití;
h) CETIN Vám nabízí zhotovení typového projektu pro realizaci vnitřních rozvodů, koncového bodu sítě a řešení vstupu vedení SEK ke koncovému bodu sítě. Máte-li o zhotovení typového projektu zájem, prosím obraťte se na Kontaktní osobu CETIN, dohodne s Vámi vše potřebné.

Požadujete-li jakékoliv další informace o možném napojení Stavby a/nebo budovy označené v Žádosti na již existující SEK, prosíme kontaktujte Kontaktní osobu CETIN.

CETIN
ČLEN SKUPINY PPF

Číslo jednací: 229309/25 Číslo žádosti: 0125 118 784

Informace k vytyčení SEK
Požadujete-li vytyčit SEK, kontaktujte prosím osoby určené níže:

CETIN a.s. - středisko Morava sever
se sídlem: Českomoravská 2510/19, Libeň, 190 00 Praha 9
IČ: 04084063 DIČ: CZ04084063
kontakt: tel: 238461209 obslužná doba po-pa 7 - 15 hod

Vegacom, a.s. - výhradní dodavatel společnosti CETIN a.s.
se sídlem: Pohraniční 52/23, 703 00 Ostrava
IČ: 25788680 DIČ: CZ25788680
kontakt: Ing. Lubomír Vařecha, mobil: 725820762, e-mail: varecha@vegacom.cz
Hurníková Hana, mobil: 725820758, e-mail: hurnikova@vegacom.cz

ALPROTEL GROUP, s.r.o.
se sídlem: Dobrá ev. č. 21, Frýdek-Místek PSČ 739 51
IČ: 25863037 DIČ: CZ25863037
kontakt: Kristýna Lasotová, mobil: 602541215, e-mail: lasotova@alprotel.cz; Libor Kašperlík, mobil: 602783894, e-mail: kasperlik@alprotel.cz

GIS-STAVINVEX, a.s.
se sídlem: Bučinská 1733, 735 41 Petřvald
IČ: 25163558 DIČ: CZ25163558
kontakt: Ing. Adriana Gocieková, mobil: 731 204 729, tel/fax: 596 541 102, ostrava@gis-stavinvex.cz

Josef Matoušek
se sídlem: Dvorní 766/27, Ostrava-Poruba, PSČ: 708 00
IČ: 75591961 DIČ: 6404090748
kontakt: Josef Matoušek, mobil: 602 516 579, e-mail: matousek1964@seznam.cz

KATES, spol. s r.o.
se sídlem: Důlní 889, 735 35 Horní Suchá
IČ: 47680954 DIČ:
kontakt: Pavel Štěpán, tel.: 596426011, mobil: 604 797 271, e-mail: vytyceni@kates.cz

Daniel Kusák
se sídlem: Osvoboditelů 1200, 742 21 Kopřivnice
IČ: 63341620 DIČ:
kontakt: Daniel Kusák, mobil: 602445980, e-mail: vytyc@seznam.cz

OPTOMONT, a.s.
se sídlem: Na Najmanské 915, 710 00 Ostrava
IČ: 25355759 DIČ: CZ25355759
kontakt: Veronika Kastnerová, mobil: 725560088, tel.: 558340911, e-mail: veronika@optomont.cz

Rostislav Ralidiák
se sídlem: Karviná, Čsl.armády 2930/25, PSČ 73301
IČ: 70244090 DIČ: CZ70244090
kontakt: Rostislav Ralidiák, mobil: 602 749 579, e-mail: trasovani@atlas.cz

CETIN
ČLEN SKUPINY PPF

Číslo jednací: 229309/25 Číslo žádosti: 0125 118 784

Sitel, spol. s r.o., oblast Ostrava
se sídlem: U studia 2253/28, 700 30 Ostrava-Zábřeh
IČ: 44797320 DIČ: CZ 44797320
kontakt: Pavla Czebe, mobil: 731 589 566, e-mail: pczebe@sitel.cz

CETIN
ČLEN SKUPINY PPF

(tiskový formát A4) Příloha k Vyjádření č.j.: 229309/25 Číslo žádosti: 0125 118 784

SITUAČNÍ VÝKRES - ZÁJMOVÉ ÚZEMÍ

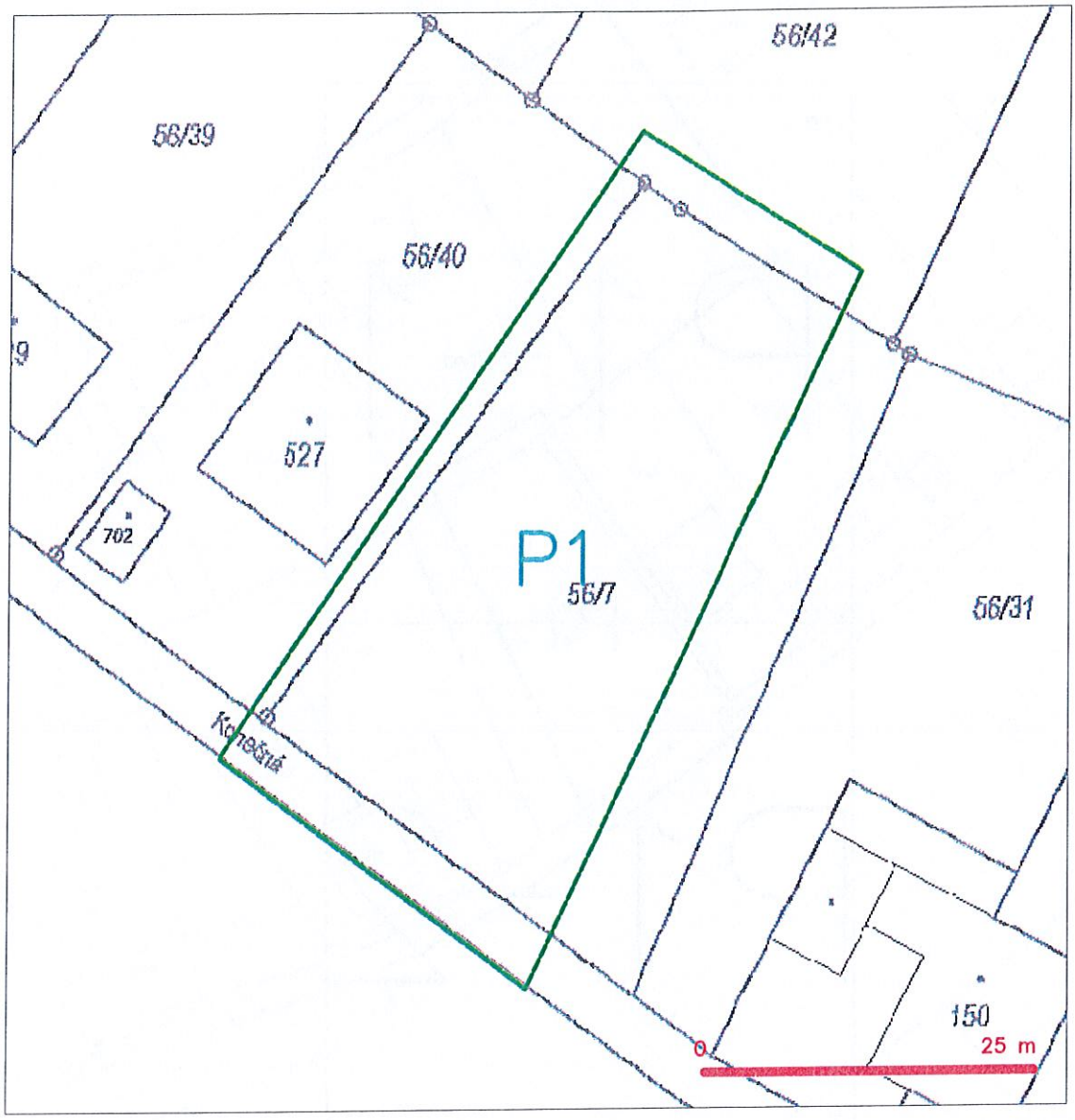

LEGENDA

- - - - - - - - hranice zájmového území k vyjádření

CETIN a.s.
Českomoravská 2510/19, Libeň
190 00 Praha 9
DIČ: CZ04084063
102

CETIN
ČLEN SKUPINY PPF

(tiskový formát A4) Příloha k Vyjádření č.j.: 229309/25 Číslo žádosti: 0125 118 784

SITUAČNÍ VÝKRES - POLYGON 1

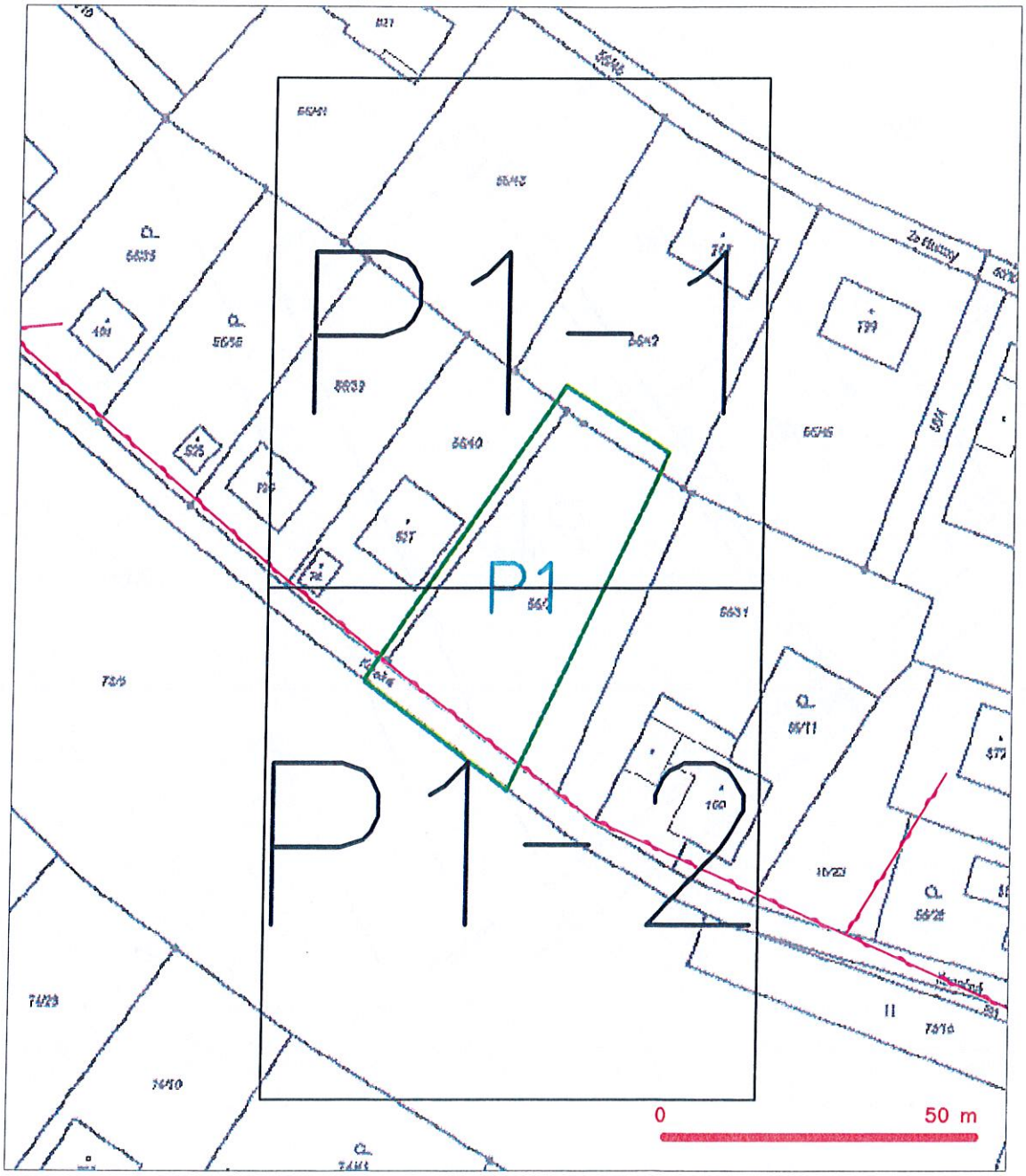

LEGENDA

- hranice zájmového území k vyjádření
- NN přípojka, území s NN přípojkou CETIN
- zaměřený průběh metalického kabelu
- zaměřený průběh optického kabelu, HDPE trubky nebo souběh optického a metalického kabelu
- nezaměřený průběh metalického kabelu
- nadzemní sítě cizí
- nezaměřený průběh optického kabelu, HDPE trubky nebo souběh optického a metalického kabelu
- RR radiové sítě, ochranné pásmo radiové sítě
- nadzemní sítě
- nepravozované sítě
- C podzemní sítě cizí
- sítě s NN
- kolektor, kabelovod

CETIN
ČLEN SKUPINY PPF

(tiskový formát A4) Příloha k Vyjádření č.j.: 229309/25 Číslo žádosti: 0125 118 784

SITUAČNÍ VÝKRES - POLYGON 1, list kladu P1-1

LEGENDA

- hranice zájmového území k vyjádření
- NN přípojka, území s NN přípojkou CETIN
- zaměřený průběh metalického kabelu
- zaměřený průběh optického kabelu, HDPE trubky nebo souběh optického a metalického kabelu
- nezaměřený průběh metalického kabelu
- nadzemní sítě cizí
- nezaměřený průběh optického kabelu, HDPE trubky nebo souběh optického a metalického kabelu
- RR radiové sítě, ochranné pásmo radiové sítě
- nadzemní sítě
- neprovozované sítě
- C podzemní sítě cizí
- sítě s NN
- kolektor, kabelovod

CETIN
ČLEN SKUPINY PPF

(tiskový formát A4) Příloha k Vyjádření č.j.: 229309/25 Číslo žádosti: 0125 118 784

SITUAČNÍ VÝKRES - POLYGON 1, list kladu P1-2

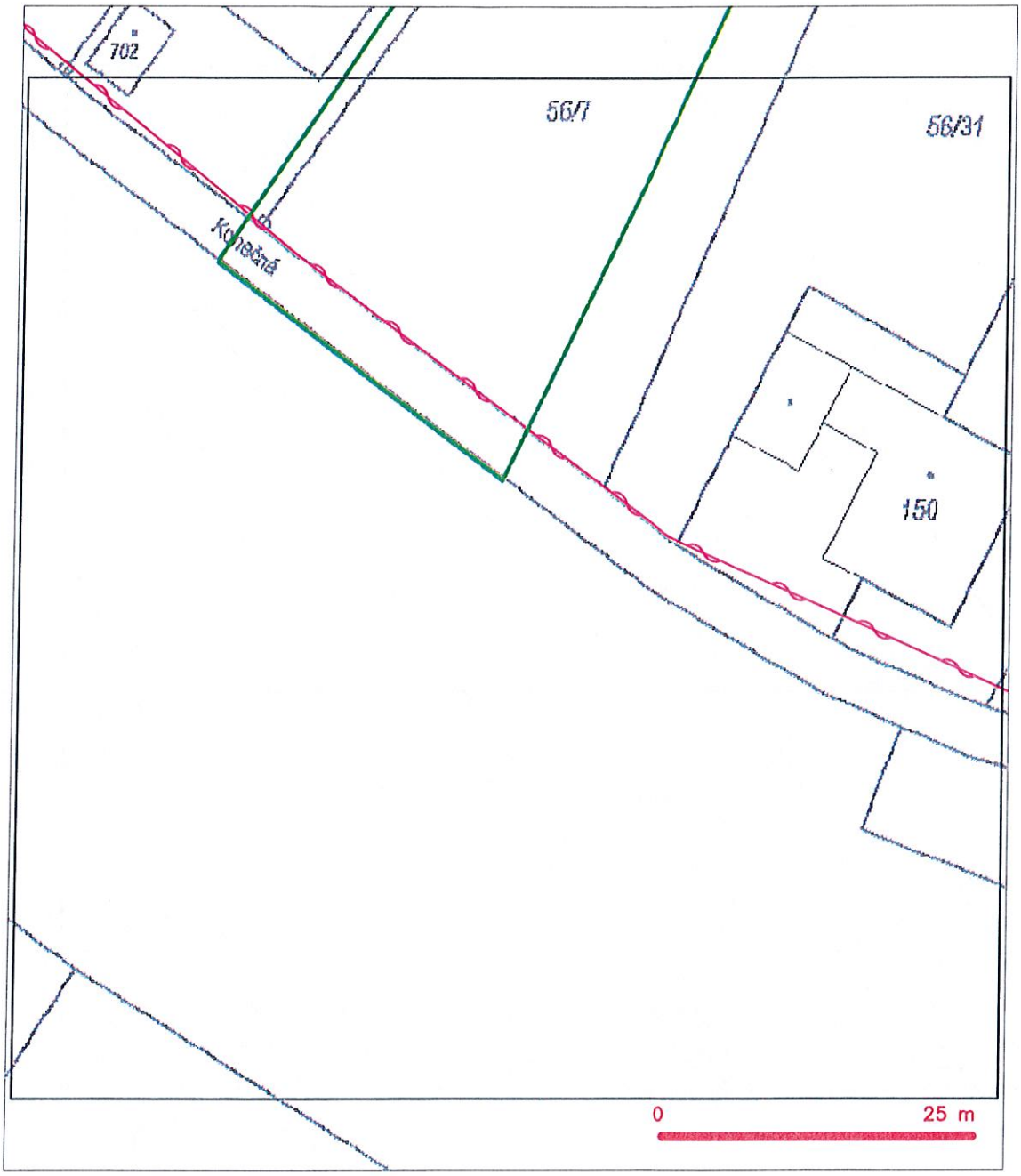

LEGENDA

- hranice zájmového území k vyjádření
- NN přípojka, území s NN přípojkou CETIN
- zaměřený průběh metalického kabelu
- zaměřený průběh optického kabelu, HDPE trubky nebo souběh optického a metalického kabelu
- nezaměřený průběh metalického kabelu
- nadzemní sítě cizí
- nezaměřený průběh optického kabelu, HDPE trubky nebo souběh optického a metalického kabelu
- RR radiové sítě, ochranné pásmo radiové sítě
- nadzemní sítě
- neprovozované sítě
- kolektor, kabelovod
- C podzemní sítě cizí
- sítě s NN

naše značka
5003393057

vyřizuje
Lenka Horáková

e-mail
technici@gasnet.cz

datum
29.08.2025

Smart stavby s.r.o.
Horní lán 445/1
78301 Olomouc

Věc:
Novostavba rodinný dům Horní Datyně

K.ú. - p.č.: Horní Datyně

Stavebník: Patrik Korta , Milotická 458/12 , 15521 Praha

Účel stanoviska: Řízení o povolení stavby

GasNet, s.r.o., jako provozovatel distribuční soustavy (PDS) a technické infrastruktury (TI), zastoupený GasNet Služby, s.r.o., vydává toto vyjádření:

V ZÁJMOVÉM ÚZEMÍ STAVBY SE NACHÁZÍ TATO PLYNÁRENSKÁ ZAŘÍZENÍ A PLYNOVODNÍ PŘÍPOJKY:

- STL plynovod PE dn 63

Před zahájením stavby je nutné provést vytyčení plynárenského zařízení a plynovodních přípojek (dále jen PZ).

Přílohou Vám předáváme orientační situaci plynárenských zařízení a plynovodních přípojek (dále jen PZ) ve správě naší společnosti. Poskytnutá orientační situace slouží pouze pro informaci o poloze PZ.

Při souběhu, křížení inž. sítí požadujeme dodržení ČSN 73 6005, TPG 702 01,TPG 702 04, zákon č.458/2000 Sb., případně další předpisy a ČSN související s uvedenou stavbou.

Ochranné pásmo STL a NTL plynovodů a přípojek je v zastavěném území obce 1 m na obě strany od potrubí.
Ochranné pásmo slouží k zajištění bezpečného a spolehlivého provozu plynárenského zařízení.

V ochranném pásmu plynovodů a přípojek budou veškeré práce prováděny výhradně ručním způsobem.
Veškeré stavební práce musí být vykonávány tak, aby v žádném případě nenarušily bezpečný provoz uvedených plynárenských zařízení a plynovodních přípojek. V tomto pásmu nesmí být umísťovány žádné nadzemní stavby, prováděna skládka materiálu a výšková úprava terénu.

Podmínky pro realizaci stavby:

Kanalizační přípojka:
- Křížení a souběh kanalizační přípojky s plynárenským zařízením a plynovodními přípojkami (dále jen PZ) musí být v souladu s ČSN 73 6005, tab. 1 a 2
- Obrysy kanalizačních šachet do průměru 1 000 mm na kanalizačním potrubí, budou umístěny min. 500 mm od obrysu PZ. Ostatní šachty budou umístěny min. 1 000 mm od obrysu PZ.
- kanalizace bude křížit plynárenská zařízení spodem,úhel křížení 90°, v technicky zdůvodněných případech max. 60°
- při křížení plynovodů z materiálu PE bude provedena kontrola funkčnosti signalizačního vodiče.
- při křížení PZ z materiálu OCEL bude na náklady GasNet s.r.o, s.r.o. provedena diagnostika stavu potrubí (bude upřesněno na místě stavby).
- Pokud realizace stavby vyvolá výškovou nebo směrovou úpravu trasy PZ, bude toto posuzováno jako přeložka. Náklady budou hrazeny investorem stavby.

Vodovodní přípojka:
- Křížení a souběh vodovodní přípojky s plynárenským zařízením a plynovodními přípojkami (dále jen PZ) musí být v souladu s ČSN 73 6005, tab. 1 a 2.
- Obrysy vodovodních šachet budou umístěny minimálně 1 000 mm od obrysu PZ.

NN kabel:
- Pro uložení kabelů NN bude dodržena prostorová norma (ČSN 73 6005).
- Stavební objekty (včetně betonových patek, rozvodných pilířů volně stojících, sloupů NN, atd.) musí být umístěny min. 1 m od PZ - měřeno kolmo na půdorysný obrys potrubí.

Toto vyjádření se nevztahuje k jakémukoliv zásahu na stávajícím PZ (přeložka, odpojení, úprava, osazení ochranné trubky, chráničky apod.). Případný zásah na PZ musí být řešen samostatným stanoviskem. Kontaktní osoba pro přeložku, odpojení apod. (technik PPZ v příslušné oblasti) viz kontaktní systém GasNet: http://www.gasnet.cz/kontaktni-system/

V rozsahu této stavby souhlasíme:

- s povolením a provedením stavby v ochranném a bezpečnostním pásmu PZ dle zákona 283/2021 Sb. ve znění pozdějších předpisů;
- s povolením a provedením stavby v ochranném a bezpečnostním pásmu PZ dle zákona 183/2006 Sb. ve znění pozdějších předpisů(po dobu platnosti přechodných ustanovení uvedených v zákoně č. 283/2021 Sb. ve znění pozdějších předpisů);
- s rozhodnutím o odstranění stavby nebo zařízení dle zákona 283/2021 Sb. ve znění pozdějších předpisů;
- s použitím tohoto vyjádření ve zrychleném řízení dle §184, odst. 2 písm. d) zákona č. 283/2021 Sb.ve znění pozdějších předpisů;

Pokud se toto vyjádření v době své platnosti stane součástí rozhodnutí stavebního úřadu (bude citována naše značka vyjádření), prodlužuje se automaticky jeho platnost o dobu platnosti rozhodnutí stavebního úřadu.

V zájmovém území se mohou nacházet plynárenská zařízení jiných vlastníků či správců, případně i dlouhodobě nefunkční/ neprovozovaná plynárenská zařízení bez dostupných informací o jejich poloze a vlastnictví.
Plynárenská zařízení a plynovodní přípojky (dále jen PZ) jsou dle ust. § 2925 zákona č. 89/2012 Sb., občanského zákoníku, provozovány jako zařízení zvlášť nebezpečná a z tohoto důvodu jsou chráněna ochranným pásmem dle zákona č.458/2000 Sb. ve znění pozdějších předpisů.

Rozsah ochranného pásma je stanoven v zákoně 458/2000 Sb. ve znění pozdějších předpisů.

Stavební činnosti je možné realizovat pouze při dodržení podmínek stanovených v tomto vyjádření. Nebudou-li tyto podmínky dodrženy, budou stavební činnosti považovány dle § 68 zákona č.458/2000 Sb. ve znění pozdějších předpisů za činnost bez našeho předchozího souhlasu. Při každé změně projektu nebo stavby (zejména trasy navrhovaných inženýrských sítí) je nutné požádat o nové vyjádření k této změně.

Nedodržení podmínek uvedených v tomto vyjádření zakládá odpovědnost stavebníka za vzniklé škody.

Za stavební činnosti se pro účely tohoto vyjádření považují všechny činnosti prováděné v ochranném pásmu PZ (tzn. bezvýkopové technologie a terénní úpravy) a činnosti mimo ochranné pásmo, pokud by takové činnosti mohly ohrozit bezpečnost a spolehlivost PZ (např. trhací práce, sesuvy půdy, vibrace, apod.).

Případné zřizování staveniště, skladování materiálů, stavebních strojů apod. bude realizováno mimo ochranné pásmo PZ (není-li ve vyjádření uvedeno jinak).

Při použití nákladních vozidel, stavebních strojů a mechanismů požadujeme zabezpečit případný přejezd přes PZ uložením betonových panelů v místě přejezdu PZ.

****

PŘI REALIZACI STAVBY BUDOU DODRŽENY TYTO PODMÍNKY PRO PROVÁDĚNÍ STAVEBNÍ ČINNOSTI:

****

(1) Před zahájením stavební činnosti bude provedeno vytyčení trasy a přesné určení uložení PZ. Vytyčení trasy provede příslušná regionální oblast ZDARMA. Formulář a kontakt naleznete na https://www.gasnet.cz/cs/ds-vytyceni-pz/, lze využít QR kód, který je uveden v tomto vyjádření. Při podání žádosti uvede žadatel naši značku (číslo jednací) uvedenou v úvodu tohoto vyjádření a sdělí termín zahájení a ukončení stavby. O provedeném vytyčení trasy bude sepsán protokol. Přesné určení uložení PZ (sondou)je povinen provést stavebník na svůj náklad.
BEZ VYTYČENÍ TRASY A PŘESNÉHO URČENÍ ULOŽENÍ PZ STAVEBNÍKEM NESMÍ BÝT VLASTNÍ STAVEBNÍ ČINNOST ZAHÁJENA.
VYTYČENÍ POVAŽUJEME ZA ZAHÁJENÍ STAVEBNÍ ČINNOSTI V OCHRANNÉM A BEZPEČNOSTNÍM PÁSMU PZ.

PROTOKOL O VYTYČENÍ MÁ PLATNOST 2 MĚSÍCE.

(2) Stavebník je povinen stavebnímu podnikateli prokazatelně předat toto vyjádření. Převzetí vyjádření stvrdí stavební podnikatel stavebníkovi svým podpisem a zápisem do stavebního deníku. Pracovníci provádějící stavební činnosti budou prokazatelně seznámeni s polohou PZ, rozsahem ochranného pásma a těmito podmínkami.

(3) Bude dodržena mj. ČSN 73 6005, TPG 700 03, TPG 702 01, TPG 702 04, zákon č.458/2000 Sb. ve znění pozdějších předpisů, případně další související předpisy.

(4) Při provádění stavební činnosti v ochranném pásmu PZ vč. přesného určení uložení PZ je stavebník povinen učinit taková opatření, aby nedošlo k poškození PZ nebo ovlivnění jejich bezpečnosti a spolehlivosti provozu. Nebude použito nevhodného nářadí, zemina bude těžena pouze ručně bez použití pneumatických, elektrických, bateriových a motorových nářadí.

(5) V případě použití bezvýkopových technologií (např. protlaku) bude před zahájením stavební činnosti provedeno úplné obnažení PZ v místě křížení na náklady stavebníka. Technologie musí být navržena tak, aby v místě křížení nebo souběhu s PZ byl dostatečný stranový nebo výškový odstup od PZ, který zajistí nepoškození PZ během prací a to s ohledem na použitou bezvýkopovou technologii a všechny její účinky na okolní terén. V případě, že nemůže být tato podmínka dodržena, nesmí být použita bezvýkopová technologie.

(6) Odkrytá PZ budou v průběhu nebo při přerušení stavební činnosti řádně zabezpečena proti jejich poškození.

(7) Poklopy uzávěrů a ostatních armatur na PZ, vč. hlavních uzávěrů plynu (HUP) na odběrném plynovém zařízení udržovat stále přístupné a funkční po celou dobu trvání stavební činnosti.

(8) Bude zachována hloubka uložení PZ (není-li ve vyjádření uvedeno jinak).

(9) Stavebník je povinen neprodleně oznámit každé i sebemenší poškození PZ (vč. drobných vrypů do PE potrubí, poškození izolace, signalizačního vodiče, výstražné fólie, markeru atd.) na telefon 1239.

(10) Před provedením zásypu výkopu a v průběhu stavby bude provedena kontrola dodržení podmínek stanovených pro stavební činnosti v ochranném pásmu PZ. Povinnost kontroly se vztahuje i na PZ, která nebyla odhalena. Kontrolu provede příslušná regionální oblast (formulář a kontakt naleznete na https://www.gasnet.cz/cs/ds-vytyceni-pz/, lze využít QR kód, který je uveden v tomto vyjádření). Při žádosti uvede žadatel naši značku (číslo jednací) uvedenou v úvodu tohoto vyjádření. Kontrolu je třeba objednat min. 5 dnů předem.
Předmětem kontroly je také ověření dodržení stanovené odstupové vzdálenosti staveb, které byly povoleny v ochranném a bezpečnostním pásmu PZ.

(11) O provedené kontrole bude sepsán protokol. Bez provedené kontroly nesmí být PZ zasypána. Stavebník je povinen na základě výzvy provozovatele PZ, nebo jeho zástupce doložit průkaznou dokumentaci o nepoškození PZ během výstavby nebo provést na své náklady kontrolní sondy v místě styku stavby s PZ.

(12) Plynárenské zařízení a plynovodní přípojky budou před zásypem výkopu řádně podsypány a obsypány, bude provedeno zhutnění a bude osazena výstražná fólie žluté barvy, to vše v souladu s předpisem provozovatele distribuční soustavy „Zásady pro projektování, výstavbu, rekonstrukce a opravy", který naleznete na https://www.gasnet.cz/cs/technicke-dokumenty/ a v souladu s ČSN EN 12007-1-4, TPG 702 01, TPG 702 04.

(13) Neprodleně po skončení stavební činnosti budou řádně osazeny všechny poklopy a nadzemní prvky PZ.

(14) Pokud stavebník nedodrží podmínky stanovené tímto vyjádřením, bude činnost stavebníka vyhodnocena provozovatelem PZ jako narušení ochranného nebo bezpečnostního pásma PZ a budou z toho vyvozeny příslušné důsledky v souladu se zákonem č. 458/2000 Sb. ve znění pozdějších předpisů.

Platí pouze pro území vyznačené v příloze tohoto vyjádření a to 24 měsíců ode dne jeho vydání.

Za správnost a úplnost dokumentace předložené s žádostí včetně jejího souladu s platnými předpisy plně zodpovídá její zpracovatel. Vyjádření nenahrazuje případná další vyjádření k jiným částem stavby.

V případě další korespondence nebo jednání (např. změna stavby) uvádějte naši značku - 5003393057 a datum tohoto vyjádření. Kontakty jsou k dispozici na https://www.gasnet.cz/cs/kontaktni-system/.

Horáková

GasNet, s.r.o.
zastoupená společností GasNet Služby, s.r.o., IČ 27935311
Lenka Horáková
Technik externích požadavků-Morava
Oddělení zpracování ext.požadavků-Morava

Zažádejte o vytyčení

Přílohy: Orientační zákres plynárenského zařízení, Orientační zákres plynárenského zařízení, Ověřená příloha žadatele

Příloha: Orientační zákres plynárenského zařízení. Tato příloha je nedílnou součástí stanoviska č. 5003393057 ze dne 29.08.2025.

Provozovatel DS: GasNet, s.r.o.; Stavebník: Patrik Korta , Milotická 458/12 , 15521 Praha. K.ú.: Horní Datyně.

Legenda:

	linie plynovodu
	NTL
	STL
	VTL
	VVTL
	nefunkční
	plánovaná stavba před realizací
	ve výstavbě, neuvedeno do provozu
	regulační stanice
	ochranné zařízení
	kabel
	elektropřípojka
	kabel protikorozní ochrany
	anodové uzemnění
	stanice katodové ochrany
	pásmo vlivu anodového uzemnění SKAO
	neplynovodní zařízení/ technologie (linie/ bod/plocha)

Příloha: Orientační zákres plynárenského zařízení. Tato příloha je nedílnou součástí stanoviska č. 5003393057 ze dne 29.08.2025.

Provozovatel DS: GasNet, s.r.o.; Stavebník: Patrik Korta , Milotická 458/12 , 15521 Praha. K.ú.: Horní Datyně.

Legenda:

	linie NTL/ STL/ VTL/ VVTL plynovodu		ochranné zařízení		neplynovodní zařízení/technologie (linie/bod/plocha)
			kabel protikorozní ochrany		
			kabel		
	nefunkční		elektropřípojka		anodové uzemnění
	plánovaná stavba před realizací			SKAO	stanice katodové ochrany
	výstavba		regulační stanice		pásmo vlivu anodového uzemnění SKAO

Příloha: Ověřená příloha žadatele. Tato příloha je nedílnou součástí stanoviska č. 5003393057 ze dne 29.08.2025.

Provozovatel DS: GasNet, s.r.o.; Stavebník: Patrik Korta , Milotická 458/12 , 15521 Praha. K.ú.: Horní Datyně.

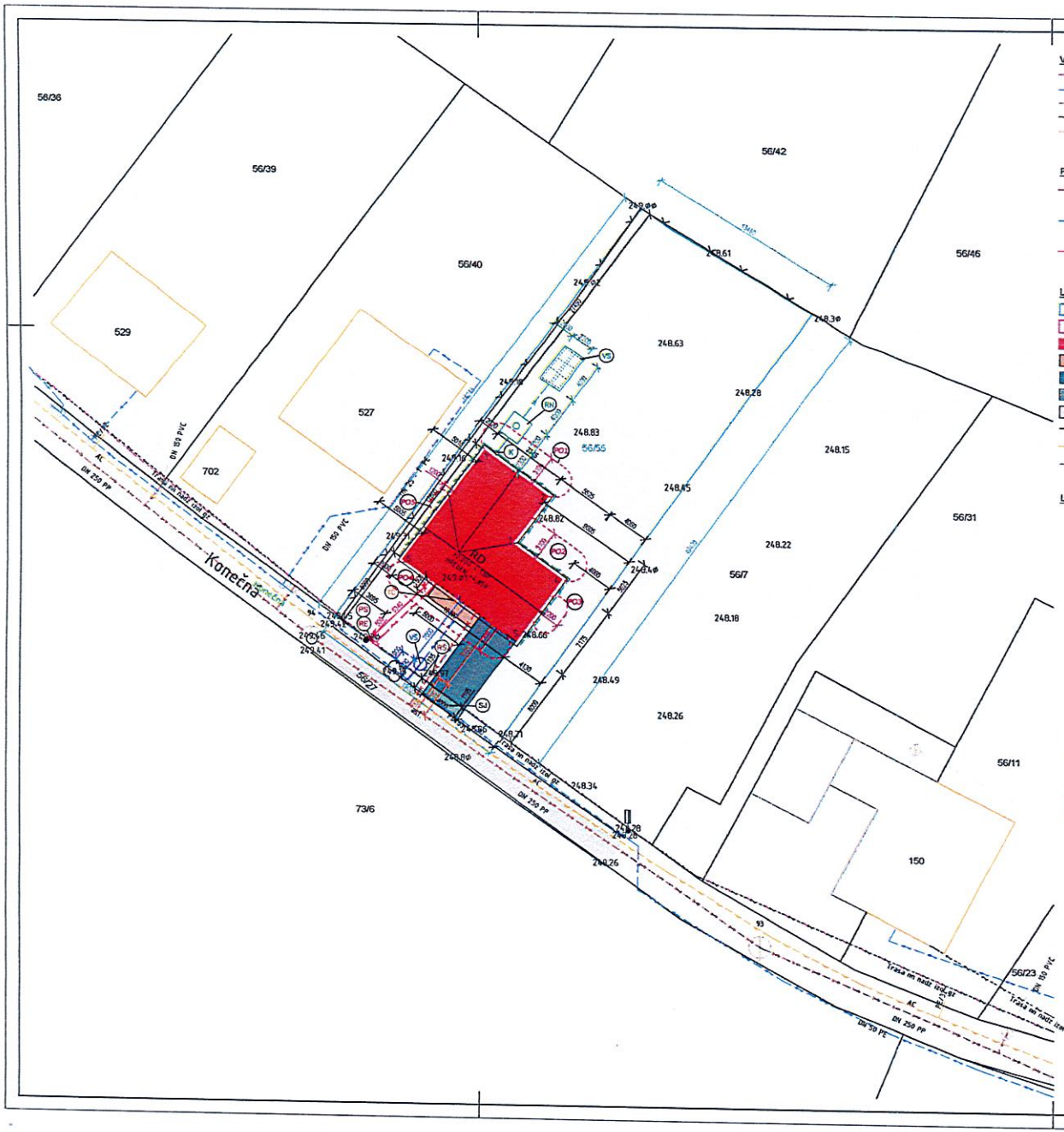

VEŘEJNÉ SÍTĚ TECHNICKÉ INFRASTRUKTURY:

- NADZEMNÍ VEDENÍ NN (ČEZ)
- VEŘEJNÝ VODOVODNÍ ŘAD DN 50 PE
- VEŘEJNÁ SPLAŠKOVÁ KANALIZACE DN 250 PP
- SÍTĚ ELEKTRONICKÝCH KOMUNIKACÍ CETIN
- VEŘEJNÝ PLYNOVOD STL PE 63

PŘÍPOJKY NOVOSTAVBY RD NA TEC. INFRASTRUKTURU

- NOVÁ KANALIZAČNÍ PŘÍPOJKA SPLAŠKOVÉ KANALIZACE + REVIZNÍ ŠACHTA, dl. 3,7 m
- NOVÁ VODOVODNÍ PŘÍPOJKA, dl. 1,89 m +VODOVODNÍ ŠACHTA
- PŘÍPOJKAELEKTROINSTALACE NN ZAJIŠŤUJE ČEZ DISTRIBUCE a.s. – PŘEDMĚTEM POUZE DOMOVNÍ VEDENÍ NN

LEGENDA:

- HRANICE POZEMKU p.č. 56/55
- HRANICE ŘEŠENÉHO ÚZEMÍ
- RD: 132,19 m²
- ZPEVNĚNÉ PLOCHY: 7,5 m²
- PARKOVACÍ STÁNÍ PRO 1 OA
- SJEZD NA KOMUNIKACI: 4,7m²
- STÁVAJÍCÍ KOMUNIKACE
- HRANICE PARCEL dle KN
- VEDLEJŠÍ STAVBY
- VNITŘNÍ KRESBY

LEGENDA OBJEKTŮ:

- RD – SO 01 – NOVOSTAVBA RODINNÉHO DOMU – ZASTAVĚNÁ PLOCHA 132,19 m²;±0,000 (1.NP), HŘEBEN +4,859m
- RŠ – REVIZNÍ ŠACHTA SPLAŠKOVÉ KANALIZACE
- VS – VSAKOVACÍ TUNEL 6x Garantia 300l – VSAKOVÁNÍ DEŠŤOVÉ VODY
- K – REVIZNÍ ŠACHTA DEŠŤOVÉ KANALIZACE DN 400
- RN – RETENČNÍ NÁDRŽ O OBSAHU 6m³
- SJ – NOVÉ DOPRAVNÍ NAPOJENÍ – SAMOSTATNÝ SJEZD NA MÍSTNÍ KOMUNIKACI
- PS – POJISTKOVÁ SKŘÍŇ NN
- RE – ELEKTROMĚROVÝ ROZVADĚČ
- U – VENKOVNÍ JEDNOTKA TEPELNÉHO ČERPADLA VZDUCH/VZDUCH
- VS – NOVÁ VODOMĚRNÁ ŠACHTA

DOMOVNÍ SÍTĚ TECHNICKÉ INFRASTRUKTURY:

- NOVÁ DEŠŤOVÁ KANALIZACE, dl. 30 m; SVEDENO DO VSAKU 6x VSAKOVACÍ TUNEL + OBSYP A PODSYP ŠTĚRK fr. 16/32 tl. 200 mm; dl. 46,0 m
- DOMOVNÍ SPLAŠKOVÁ KANALIZACE DN150, dl. 7,00 m
- TRASA DOMOVNÍHO VEDENÍ NN OD PŘÍPOJNÉHO MÍSTA dl. 7,84 m
- DOMOVNÍ VEDENÍ VODOVODU DN25, dl. 7,00 m

DOTČENÉ POZEMKY STAVBOU:

k. ú. Horní Datyně
- p.č. 56/55- orná půda (výměra: 906 m²)
  - dle LV č. 1122
  VLASTNÍK:
  Lazecká Veronika Ing., Konečná 111, Horní Datyně, 73932 Vratimov

POZEMKY DOTČENÉ SJEZDEM A PŘÍPOJKAMI :

k. ú. Horní Datyně
- p.č. 56/29 – ostatní plocha (výměra : 1639 m²)
  - dle LV č. 1
  VLASTNÍK:
  Město Vratimov, Frýdecká 853/57, 73932 Vratimov

SOUSEDNÍ POZEMKY :

k. ú. Horní Datyně
- p.č. 56/7 – orná půda (výměra : 909 m²)
  - dle LV č. 1121
  VLASTNÍK:
  Lazecká Lenka, Konečná 111, Horní Datyně, 73932 Vratimov
- p.č. 56/40 – orná půda (výměra : 773 m²)
  - dle LV č. 659
  VLASTNÍK:
  Grünberger Jakub Ing., Konečná 352, Horní Datyně, 73932 Vratimov
  Grünbergerová Simona Ing. Bc., Konečná 352, Horní Datyně, 73932 Vratimov
- p.č. 56/42 – orná půda (výměra : 1303 m²)
  - dle LV č. 806
  VLASTNÍK:
  Hurtík Roman Mgr., Za Humny 537, Horní Datyně, 73932 Vratimov
  Kňová Lucie Ing., Za Humny 537, Horní Datyně, 73932 Vratimov

VÝŠKOVÉ OSAZENÍ:

VÝŠKA TERÉNU			
Č.	PŮVODNÍ TERÉN		UPRAVENÝ
1	249.85	-0,450	-0,300
2	248.82	-0,680	-0,300
3	248.84	-0,660	-0,300
4	248.62	-0,880	-0,300
5	248.66	-0,840	-0,300
6	249.20	-0,300	-0,300
±0,000 = 249.500 m n. m., Bpv			

LEGENDA PBŘ:

- ODSTUPOVÉ VZDÁLENOSTI – POŽÁRNĚ NEBEZPEČNÝ PROSTOR DLE PBŘ
- POZ1 – ODSTUPOVÁ VZDÁLENOST RD (SV) – 3,1 m
- POZ2 – ODSTUPOVÁ VZDÁLENOST RD (SV) – 3,1 m
- POZ3 – ODSTUPOVÁ VZDÁLENOST RD (JV) – 2,2 m
- POZ4 – ODSTUPOVÁ VZDÁLENOST RD (JZ) – 2,7 m
- POZ5 – ODSTUPOVÁ VZDÁLENOST RD (SZ) – 1,2 m

S

±0,000 = 249.500 m n. m., Bpv

STUDIE: PROJEKTANT:	Bc. Tomáš Kouřil., Smart stavby s. r. o., IČO: 06418171 Nikola Pazderková, Smart stavby s. r. o., IČO: 06418171	Smart	
AUTORIZACE:	Ing. DANA SCHMITTOVÁ, ČKAIT 1201877 Horní lán 445/1, 783 01 Olomouc		
INVESTOR:	Lazecká Veronika Ing., Konečná 111, Horní Datyně, 73932 Vratimov Korta Patrik, Milotická 458/12, Praha Zličín, 15521	STUPEŇ:	DPZ
		Č. ZAKÁZKY:	25-PROJND035
MÍSTO STAVBY:	Obec Vratimov k. ú. Horní Datyně, parc. č. 56/55	FORMÁT:	6xA4
		DATUM:	Červenec 2025

NOVOSTAVBA RD Horní Datyně
k. ú. Horní Datyně, parc. č. 56/55

KOORDINAČNÍ SITUACE	MĚŘÍTKO:	1 : 200
	ČÍSLO VÝKRESU:	C.03

J. Žemly 1083
739 32 Vratimov
IČ: 25832808

Smart stavby s.r.o.
Ing. Marečková Michaela
Horní lán 445/1
779 00 Olomouc

Ve Vratimově 15.9.2025

Vaše značka:

Věc: Vyjádření ke stavbě „Novostavba rodinného domu Horní Datyně" na pozemcích parc. č. 56/55 a 56/27 v k. ú. Horní Datyně

Ve Vaší zájmové oblasti jsou naše sítě veřejného osvětlení vedené vzduchem.
K projektové dokumentaci nemáme připomínky, souhlasíme se stavbou a vydáním stavebního povolení.

S pozdravem

VRATIMOVSKÉ SLUŽBY spol. s r.o.
J. Žemly 1083 ☎ 596 732 045
739 32 VRATIMOV
IČ: 258 32 808 DIČ: CZ699005953

Pavel Zápalka
ředitel společnosti

kontakt: vratimovskesluzby@seznam.cz
tel: 602782113