



Vaše značka: 1426/2026-HTO/MAG/S
Ze dne: 18.05.2026
Č. j.: SMO/364413/26/OD/Bal
Sp. zn.: S-SMO/351641/26/OD/3

– dle rozdělovníku –

Vyřizuje: Ing. Libor Baláš
Telefon: 599 442 317
E-mail: libor.balas@ostrava.cz
Datum: 26.5.2026

VEŘEJNÁ VYHLÁŠKA

Dopravní značení na místních komunikacích

Magistrát města Ostravy odbor vnitřních věcí	
písemnost ev. č. :	1564
vyvěšena dne :	26-05-2026
sňata dne :	
za správnost :	Gabriela Kozubová
souběžně zveřejněna na internetu	

- I. Zveřejnění návrhu opatření obecné povahy
- II. Výzva k podání připomínek
- III. Určení lhůty

Magistrátu města Ostravy, odboru dopravy, byl dne 20. 5. 2026 doručen návrh města Klimkovic, se sídlem Lidická 1, 742 83 Klimkovic, na vydání opatření obecné povahy, kterým se navrhuje stanovení místní úpravy dopravního značení na ul. Havlíčkova ve městě Klimkovic, spočívající v umístění dopravní značky B 29 (Zákaz stání) doplněné dodatkovou tabulkou E 13 „1. 6. – 30. 9.“ v dopravně obslužné části komunikace v rámci akce:

„Úprava dopravního značení na ul. Havlíčkova - sezónní parkování, Klimkovic“.

Magistrát města Ostravy, odbor dopravy, podle § 124 odst. 6 zákona č. 361/2000 Sb. o provozu na pozemních komunikacích a změnách některých zákonů (zákon o silničním provozu), ve znění pozdějších předpisů, věcně a podle § 1 zákona č. 314/2002 Sb., o stanovení obcí s pověřeným obecním úřadem a ustanovení § 12 vyhlášky č. 346/2020 Sb., o stanovení správních obvodů obcí s rozšířenou působností, území obvodů hlavního města Prahy a příslušnosti některých obcí do jiného okresu, místně příslušný úřad obce s rozšířenou působností,

zveřejňuje

návrh opatření obecné povahy ve smyslu ustanovení § 172 odst. 1 zákona č. 500/2004 Sb. správní řád, ve znění pozdějších předpisů (dále jen „správní řád“). Návrh opatření obecné povahy je zveřejněn v příloze této veřejné vyhlášky a způsobem umožňující dálkový přístup na webových stránkách www.ostrava.cz.

Odbor dopravy Magistrátu města Ostravy podle § 172 odst. 1 a podle § 172 odst. 5 správního řádu

vyzývá

dotčené osoby, aby k návrhu opatření se ve lhůtě 30 dnů ode dne zveřejnění podávaly připomínky anebo námítky a vlastníky nemovitostí, jejichž práva, povinnosti nebo zájmy související s výkonem vlastnického



práva mohou být opatřením obecné povahy přímo dotčeny, aby podali proti návrhu opatření písemně odůvodněné námítky v zákonné lhůtě 30 dnů ode dne jeho zveřejnění.

Poučení:

Podle ustanovení § 172 správního řádu mohou opatřením dotčené osoby a dotčení vlastníci nemovitostí podávat připomínky nebo námítky k jeho návrhu, resp. v případě vlastníků nemovitostí písemně odůvodněné námítky. Vlastníkům zákon k tomu určuje lhůtu 30 dnů. Vzhledem k tomu, že dotčeným osobám na rozdíl od dotčených vlastníků nemovitostí nestanoví zákon lhůtu k podání připomínek nebo námítek, určil tuto lhůtu správní orgán, a to v totožné délce 30 dnů od zveřejnění. Dnem zveřejnění je poslední den lhůty určené pro vyvěšení na úřední desce. K později uplatněným námítkám nebo připomínkám se nepřihlíží a zmeškání úkonu nelze prominout. Rozsah opatření vyplývá z textu této vyhlášky, do spisu a podkladů lze nahlédnout v sídle úřadu – Magistrát města Ostravy, Prokešovo náměstí 8, Ostrava, kancelář 283 (oprávněná úřední osoba Ing. Libor Baláš, nejlépe po předchozí telefonické domluvě).

Úřad města Klimkovice a Středisko informačních služeb Magistrátu města Ostravy žádáme, aby tuto veřejnou vyhlášku vystavily na dobu 15 dnů na svých úředních deskách.

Ing. Břetislav Glumbík
vedoucí odboru dopravy
-elektronicky podepsáno-

Přílohy:

- návrh opatření obecné povahy včetně grafické přílohy. Rozsah opatření vyplývá z textu této vyhlášky, do spisu a podkladů lze nahlédnout v sídle úřadu – Magistrát města Ostravy, Prokešovo náměstí 8, Ostrava, kancelář 283 (nejlépe po předchozí telefonické domluvě).

Rozdělovník:

1. Město Klimkovice, Lidická 1, 742 83 Klimkovice
2. Policie ČR MŘ DI Ostrava, Výstavní 55, 703 49 Ostrava
3. MMO, odbor vnitřních věcí, odd. SIS – zde



PŘÍLOHA:

Návrh opatření obecné povahy

Stanovení dopravního značení (trvalého) č.11823/26/Klimkovice

Magistrát města Ostravy, odbor dopravy podle § 124 odst. 6 zákona č. 361/2000 Sb. o provozu na pozemních komunikacích, ve znění pozdějších předpisů (dále jen „dopravní zákon“), věcně příslušný a podle § 1 zákona č. 314/2002 Sb., o stanovení obcí s pověřeným obecním úřadem a ustanovení § 12 vyhlášky č. 346/2020 Sb., o stanovení správních obvodů obcí s rozšířenou působností, území obvodů hlavního města Prahy a příslušnosti některých obcí do jiného okresu, místně příslušný úřad obce s rozšířenou působností **stanoví** pro silnice II. a III. třídy a pro místní komunikace I. až IV. třídy ve svém správním obvodu ve smyslu § 77, dopravního zákona, místní úpravu silničního provozu dle situací umístění dopravního značení na silnicích a místních komunikacích v městě Klimkovice v rámci akce

„Úprava dopravního značení na ul. Havlíčkova - sezónní parkování, Klimkovice“.

Podmínky stanovení:

1. Stanovení bude provedeno podle v příloze doložené situace umístění dopravního značení, odsouhlasené Policií ČR MŘ DI Ostrava pod č.j. j. j. KRPT- 130595/ČJ-2026-070706 ze dne 13. 5. 2026.
2. Před realizací dopravního značení budou ověřeny trasy podzemních vedení tak, aby nedošlo k dotčení vedení. Rovněž je třeba respektovat práva vlastníků objektů a nemovitostí na silničním pozemku i mimo něj.
3. Dopravní značení a zařízení užitá podle tohoto stanovení musí splňovat ustanovení § 62 odst. 6 dopravního zákona a vyhlášky č. 294/2015 Sb. provádějící dopravní zákon, musí být v souladu se zásadami pro jeho provádění a umístění dle TP 65, musí být v reflexní úpravě podle ČSN EN 12899-1 a ČSN EN 1436 a lze použít výhradně dopravní značky a zařízení schválená na pozemních komunikacích Ministerstvem dopravy ČR.
4. Termín realizace: do 30 dnů od nabytí účinnosti.
5. Osazení dopravního značení zajistí město Klimkovice prostřednictvím Technické správy města Klimkovic, IČO: 00298051, Ostravská 96, Klimkovice. Za správnost provedení odpovídá p. Martin Boxan, tel.: 777 642 831.

Poučení:

Toto stanovení dopravního značení nenahrazuje povolení silničního správního orgánu k užívání komunikace jiným než obvyklým způsobem podle § 25 silničního zákona anebo k uzávěře podle § 24 téhož zákona. Pokud výsledkem řízení ve věci uvedených povolení je odlišná organizace dopravy, než odpovídá tomuto stanovení, jiná omezení silničního provozu a podobně, musí zodpovědná osoba zajistit změnu stanovení, kterým se značení pro danou akci stanoví, jinak je toto stanovení neplatné a oprávnění z něj vyplývající zanikají. Totéž platí, jestliže úřad (vlastník) příslušný pro navazující pozemní komunikace stanoví přechodnou úpravu v rozporu s tímto stanovením. Toto stanovení dále neřeší úpravy vozovek, problematiku kapacit křižovatek apod., což mohou být faktory jinak ovlivňující zvolenou organizaci dopravy, u které je stanovené dopravním značení jen jednou z podmínek zajištění silničního provozu. Rovněž přiměřenost rozsahu a charakteru akce vůči stanovenému dopravnímu značení garantuje žadatel. Odbor dopravy Magistrátu města Ostrava si vyhrazuje právo stanovení změnit, doplnit anebo zrušit, bude-li to vyžadovat veřejný zájem.

Odůvodnění:

Na základě návrhu města Klimkovice, se sídlem Lidická 1, 742 83 Klimkovice, byla posouzena potřeba stanovení místní úpravy provozu na pozemních komunikacích, spočívající v úpravě dopravního režimu na ul. Havlíčkova ve městě Klimkovice. Navržené opatření spočívá v umístění dopravní značky B 29 (Zákaz stání) doplněné dodatkovou tabulkou E 13 „1. 6. – 30. 9.“, s vymezením rozsahu její platnosti v daném úseku a jeho ukončením dopravní značkou E 8c (Konec úseku), a to dle přiložené situace.



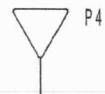
Důvodem navržené úpravy je potřeba regulace parkování v dotčené lokalitě v období zvýšené dopravní zátěže, zejména v souvislosti s provozem letního koupaliště a s tím souvisejícím zvýšeným pohybem osob a vozidel. Nevhodné stání vozidel v daném úseku zhoršuje rozhledové poměry a plynulost provozu, čímž dochází ke snížení bezpečnosti silničního provozu.

Navržená místní úprava provozu je proto způsobila přispět ke zvýšení bezpečnosti a plynulosti silničního provozu, a současně představuje přiměřený zásah do užívání pozemní komunikace. Projekt byl projednán s Policií ČR, MŘ DI Ostrava dne 13. 5. 2026 bez zásadních námitek. Správní orgán proto návrh shledal důvodným.

Přílohy: - situační výkresy úpravy dopravního značení dle podmínky č.1



LEGENDA DOPRAVNÍHO ZNAČENÍ



P4

STÁVAJÍCÍ SVISLÉ DOPRAVNÍ ZNAČENÍ



B29

E 13 (1.6-30.9)

NOVÉ SVISLÉ DOPRAVNÍ ZNAČENÍ

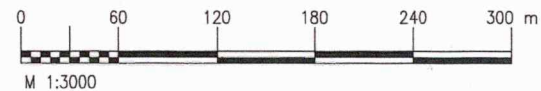
por. Bc. Jiří Mutina, DiS.
Digitálně podepsal
por. Bc. Jiří Mutina,
DiS.
Datum: 2026.05.13
08:27:22 +02'00'

Souhlas dle § 77/26 zák.č. 361/2004 Sb.

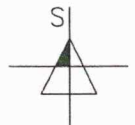
Digitálně podepsal por. Bc. Jiří Mutina, DiS. Datum: 2026.05.13 08:27:22 +02'00'

DiS. M. P. O. Ostrava s předloženým návrhem souhlasí, neboť odpovídá obecným požadavkům BESIP.

Stanovisko je platné pro odsouhlasených příloha.



Mapový podklad: mapový portál www.mapy.cz



zakázka:	Úprava dopravního značení na ul. Havlíčkova sezónní parkování, Klimkovice	
objednatel:	Město Klimkovice Lidická 1 742 83, Klimkovice	
vypracoval:	Ing. Miroslav Knápek	Tel.: 724 798 028 www.projekty-dopravy-slava.cz
název výkresu:	Situace	stupeň: DPS datum: 05/2026 měřítko: 1:3000 formát: 2xA4 archivní číslo: DZ 2606-02