



## OZNÁMENÍ STATUTÁRNÍHO MĚSTA OSTRAVY O ZÁMĚRU PRONAJMOUT

Č. j.: SMO/346205/26/MJ/Ham

Katastrální území: Moravská Ostrava, obec Ostrava

Území městského obvodu:

---

Magistrát města Ostravy, prostřednictvím odboru majetkového, na základě svěřeni pravomoci usnesením Rady města Ostravy, č. 09903/RM2226/137, ze dne 12.5.2026,

### ROZHODL

dne 20.05.2026, o záměru pronájmu nemovité věci, a to:

- části pozemku parc. č. 4237 - ostatní plocha, ostatní komunikace, o výměře 14 m<sup>2</sup>, v k. ú. Moravská Ostrava, obec Ostrava,

vše včetně součástí a příslušenství, s tím, že si statutární město Ostrava vyhrazuje právo tento záměr kdykoliv zrušit.

Rozhodnutí schválil:


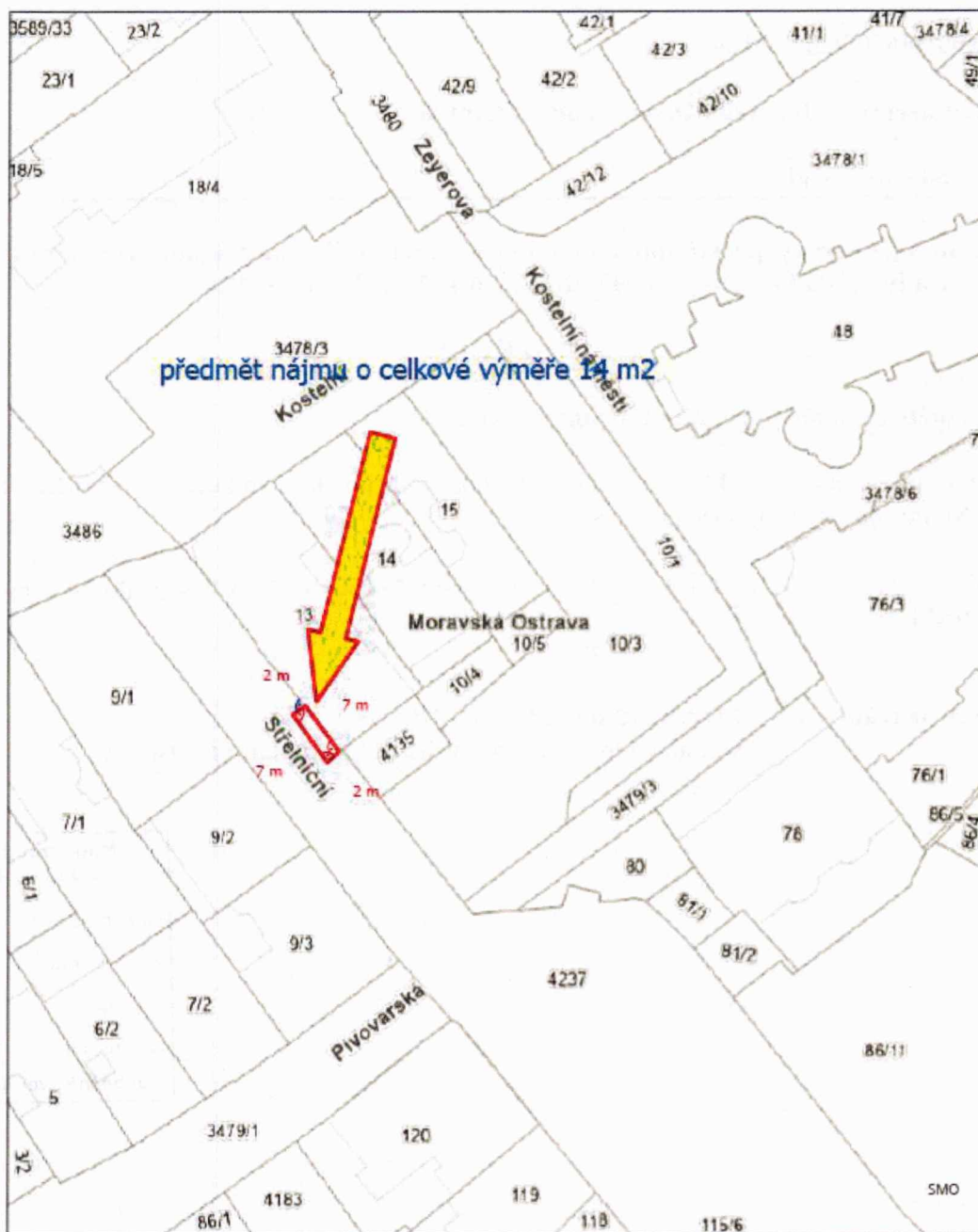
**Mgr. Vladimír Plutko, MPA**

vedoucí odboru majetkového Magistrátu města Ostravy

Magistrát města Ostravy odbor vnitřních věcí	
písemnost ev. č. :	1497
vyvěšena dne :	20 -05- 2026
sňata dne :	
za správnost :	Lukáš Lukša, DiS.
souběžně zveřejněna na internetu	

Územní informace

Katastrální území Moravská Ostrava


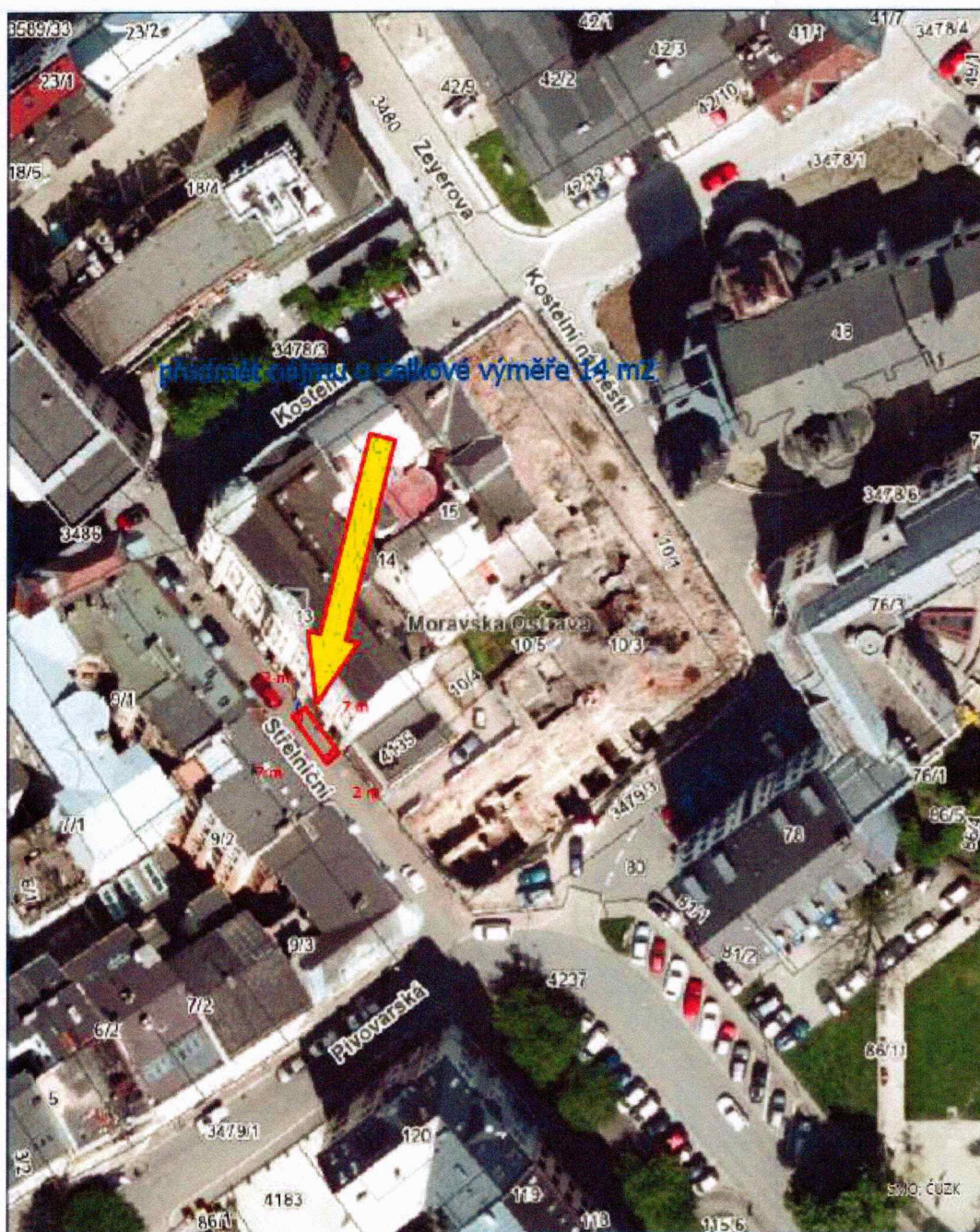


© Statutární město Ostrava, 11. 5. 2026



**OSTRAVA!!!**

Katastrální území Moravská Ostrava



© Statutární město Ostrava, 11. 5. 2026



**OSTRAVA!!!**

Zveřejňuje: odbor majetkový  
Zpracoval: Ing. Jana Hamáčková, tel. 599 442 078