

Magistrát města Ostravy
odbor dopravy

| | |
|---|----------------|
| Magistrát města Ostravy odbor vnitřních věcí | |
| písemnost ev. č.: | 1370 |
| vyvěšena dne | 13-05-2026 |
| sňata dne | |
| za správnost | Jana Moravcová |
| souběžně zveřejněna na internetu | |



Vaše značka:

Ze dne:

Rozdělovník

Č. j.: SMO/331565/26/OD/pro

Sp. zn.: S-SMO/182616/26/OD/5

Vyřizuje: Ing. Tomáš Procházka

Telefon: 599 442 390

E-mail: tomas.prochazka@ostrava.cz

Datum: 13.5.2026

VEŘEJNÁ VYHLÁŠKA

Obnovení svislého dopr. značení zóny s dopr. omezením v centru Ostravy

Opatření obecné povahy

podle §§171-173 zákona č. 500/2004 Sb. správní řád, ve znění pozdějších předpisů

Stanovení dopravního značení (trvalého)

Odbor dopravy Magistrátu města Ostravy podle §124, odst. 6, zákona č. 361/2000 Sb. ve znění pozdějších předpisů věcně příslušný a podle §1, zákona č. 314/2002 Sb. a §12, vyhlášky č. 346/2020 Sb. místně příslušný úřad obce s rozšířenou působností **stanoví** pro silnice II.-III. tř. a pro místní komunikace I.-II. tř. ve svém územním obvodu ve smyslu §77, zákona č. 361/2000 Sb. ve znění pozdějších předpisů, po vyjádření DI MŘ Policie ČR Ostrava č.j. KRPT 3125-64/ČJ-2026-070706 místní úpravu silničního provozu takto:

Opatření v dopravním značení č. **11808**

Celá síť - centrum

Podmínky opatření:

1. Opatření bude navenek odpovídat schváleným přílohám: **Zóna s dopravním omezením v centru Ostravy (výkr. příl. č. 1, 5, 6, 8, 9, 10, zprac.: Ostravské komunikace, a.s., březen 2026, 6x formát 2A4 + dtto výkr. příl. č. 13, zprac.: Ostravské komunikace, a.s., březen 2026, formát A4).**
2. Termín použití: **od 1. 6. 2026**



Číslo vyhlášky: 1/2025
Vydáno: 1. února 2025

Poučení:

Při nedodržení podmínek opatření může být na základě ustanovení §42 a, b, zákona č. 13/1997 Sb., o pozemních komunikacích, ve znění pozdějších předpisů, postupováno vůči odpovědné osobě výzvou osoby pověřené výkonem státního dozoru a při zjištěném neplnění povinností daných uvedeným zákonem i uložení sankce silničním správním úřadem. Toto opatření v dopravním značení nenahrazuje povolení silničního správního orgánu k dopravnímu připojení podle §10, zákona č. 13/97 Sb. ve znění pozdějších předpisů. Rovněž nenahrazuje stanovisko dopravního úřadu k změně vedení linek hromadné dopravy osob, k umístění zastávky prostředků hromadné dopravy osob a podobně. V případě dotčení způsobu řízení světelnou signalizací v důsledku tohoto opatření je možné zde stanovenou místní úpravu provést až po předchozí úpravě SSZ, jež není součástí opatření. Stanovená úprava neřeší také problematiku kapacit křižovatek, úpravy vozovek apod., což mohou být faktory jinak ovlivňující zvolenou organizaci dopravy, u které je stanovené dopravní značení jen jednou z podmínek zajištění silničního provozu. Pokud výsledkem řízení v uvedených záležitostech je odlišná organizace dopravy než odpovídá tomuto opatření, musí zodpovědná osoba zajistit změnu opatření, kterým se značení pro danou akci stanoví, jinak je toto opatření neplatné a oprávnění z něj vyplývající zanikají. Totéž platí, jestliže úřad příslušný pro navazující pozemní komunikaci stanoví místní úpravu v rozporu s tímto opatřením.

Odbor dopravy Magistrátu města Ostravy si vyhrazuje právo toto opatření změnit, doplnit nebo zrušit, bude-li to veřejný zájem vyžadovat.

Odůvodnění:

Z rozhodnutí Krajského soudu v Ostravě (č. j. 76 A 5/2025 – 43) se ruší opatření obecné povahy ev. č. 5676 z roku 2002, kterým byla stanovena místní úprava provozu na pozemních komunikacích v ulici Pivovarská a tím i na dalších pozemních komunikacích v centru města Ostravy navenek deklarovaná dopravní značkou IZ 8a „Zóna s dopravním omezením“ s vyobrazením dopravní značky B 29 „Zákaz stání“ s dodatkem „STÁNÍ POVOLENO POUZE NA VYZNAČENÝCH PARKOVIŠTÍCH“. Za účelem zachování kontinuity dosud platné organizace sil. provozu projednává odbor dopravy Magistrátu města Ostravy obnovení místní úpravy sil. provozu reprezentované navenek svislým dopr. značením č. IZ8a (a také IZ8b, které bylo rovněž obsahem zrušeného opatření ev. č. 5676) na silnicích II. a III. tř. a na místních komunikacích I. a II. třídy v centru Ostravy. Uvedený rozsudek Krajského soudu v Ostravě je podnětem i pro Úřad městského obvodu Moravská Ostrava a Přívoz, který je příslušný k projednání stejné věci na místních komunikacích IV. a III. třídy a veřejných účelových komunikacích (viz zák. č. 13/1997 Sb. o pozemních komunikacích, ve znění pozdějších předpisů) v centru Ostravy podle zákona o provozu na PK. Projednání téže věci u dvou úřadů vyplývá z rozdělení příslušnosti Statutem města Ostravy (OZV č. 10/2022) a praktickým důvodem je zajištění komplexnosti dopravního značení zóny, která z podstaty své platnosti na plošném území vyžaduje osazení všech vjezdů do zvolené oblasti k tomu určeným dopr. značením (viz vyhl. č. 294/20105 Sb. v platném znění k zónovým dopr. značkám).

Oblast, na které má dopravní omezení vyplývající z provedení dopr. značky č. IZ8a/IZ8b plošně platit, se nemění oproti dosavadnímu stavu a je vymezena tak, aby platila v kompaktním centru města, rovněž obsažený symbol svislé dopr. značky č. B29 (Zákaz stání) se nemění vč. dod. tabulky č. E13 s textem „Stání povoleno pouze na vyznačených parkovištích“. Rozsah oblasti je patrný z výkresových příloh opatření. Záměr používat nadále stejně vyznačenou zónu vyplývá z nezbytnosti regulovat i do budoucna stání vozidel v takto vymezené oblasti, kde existuje značný převis poptávky po parkování nad nabídkou parkovacích míst. Jako doprovodné opatření stanovené v minulosti jsou všechny vhodné parkovací plochy jako součásti místních komunikací



a i všechny vhodné úseky vozovek využity jako dopravně označená parkovací stání, tzn. zbylé části vozovek jsou potřebné pro realizaci silniční dopravy v pohybu. Proto je žádoucí, aby na zbylých částech veřejných pozemních komunikací platil zákaz stání vozidel, který (v případech daných legislativou) dovolí zastavení vozidla za účelem vystoupení a nastoupení osob a nebo naložení a vyložení nákladu, avšak nedovolí stání vozidel, které by negativně ovlivňovalo průjezd. Využití režimu zóny s dopr. omezením, v daném případě s omezením stání, také nahrazuje rozmisťování velkého množství jednotlivých zákazových dopr. značek a je přínosné i z hlediska jednoznačnosti a snadného pochopení ze strany řidičů, kterým je prioritně určena. Použití této konkrétní zóny s dopr. omezením v centru města Ostravy se vzhledem k výše uvedenému jeví být v souladu s veřejným zájmem spočívajícím jak v zájmu na plynulosti sil. provozu, tak v zájmu na úsporu prostředků na pořízení a údržbu.

Opatření se jeví jako proporcionální, jelikož se jedná o minimální, avšak pro organizování dopravy ve městě nezbytné pokračování existence svislého dopr. značení tak, aby došlo plošným způsobem k zabránění neuspořádaného stání vozidel především na vozovkách v centru Ostravy a tím k zabránění negativního ovlivňování jízdy po vozovce. V průběhu projednání tak bylo zjištěno, že místní úprava odpovídá nutným potřebám zajištění bezpečnosti a plynulosti pohybu účastníků sil. provozu, zejména řidičů, na komunikacích ve vymezené oblasti, a současně že místní úprava je dána k užití jen v takovém rozsahu a takovým způsobem, jak to nezbytně vyžaduje bezpečnost a plynulost provozu na pozemních komunikacích.

Příloha:

situační výkresy dle podmínky č. 1

Rozhodnutí o námitkách:

Ve stanovené lhůtě neuplatnil podle ustanovení §172, odst. 5, zákona u správního orgánu písemné námitky žádný z vlastníků nemovitostí, jejichž práva, povinnosti nebo zájmy související s výkonem vlastnického práva mohou být opatřením obecné povahy přímo dotčeny.

Poučení o odvolání:

Proti rozhodnutí o námitkách se nelze odvolat ani podat rozklad (§172, odst. 5, zákona). Proti opatření obecné povahy nelze podat opravný prostředek (§173, odst. 2, zákona). Opatření obecné povahy nabývá účinnosti patnáctým dnem po dni vyvěšení veřejné vyhlášky.

"otisk úředního razítka"

Ing. Břetislav Glumbík
vedoucí odboru dopravy

-podepsáno elektronicky-

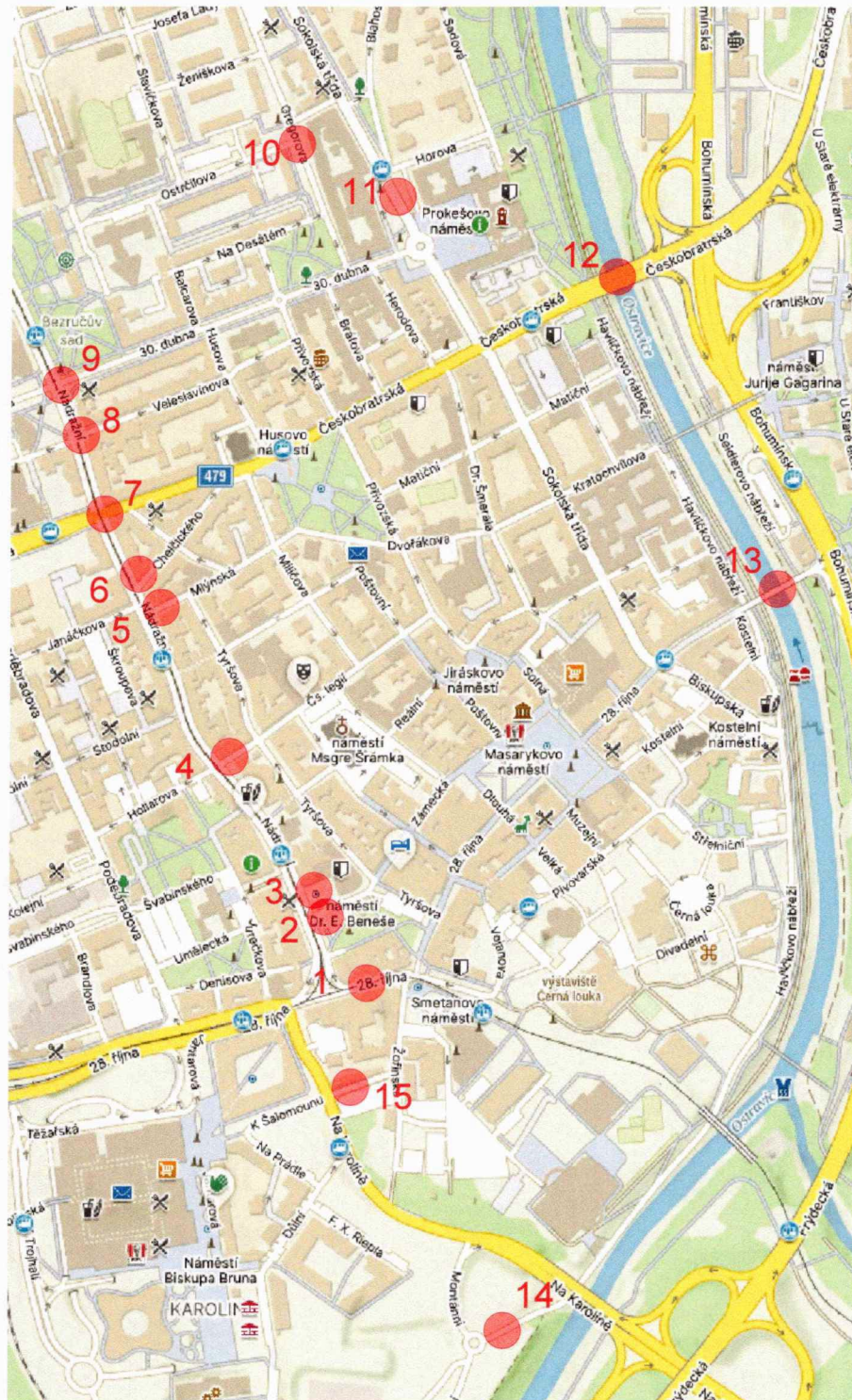


Rozdělovník (datovou schránkou):

- Ostravské komunikace, a.s., Novoveská 25/1266, 709 00 Ostrava
- MŘ Policie ČR - DI, Výstavní 55, 703 49 Ostrava
- SMO, ÚMOb Moravská Ostrava a Přívoz
- Správa silnic MSK, U Studia 2654/33, 700 30 Ostrava

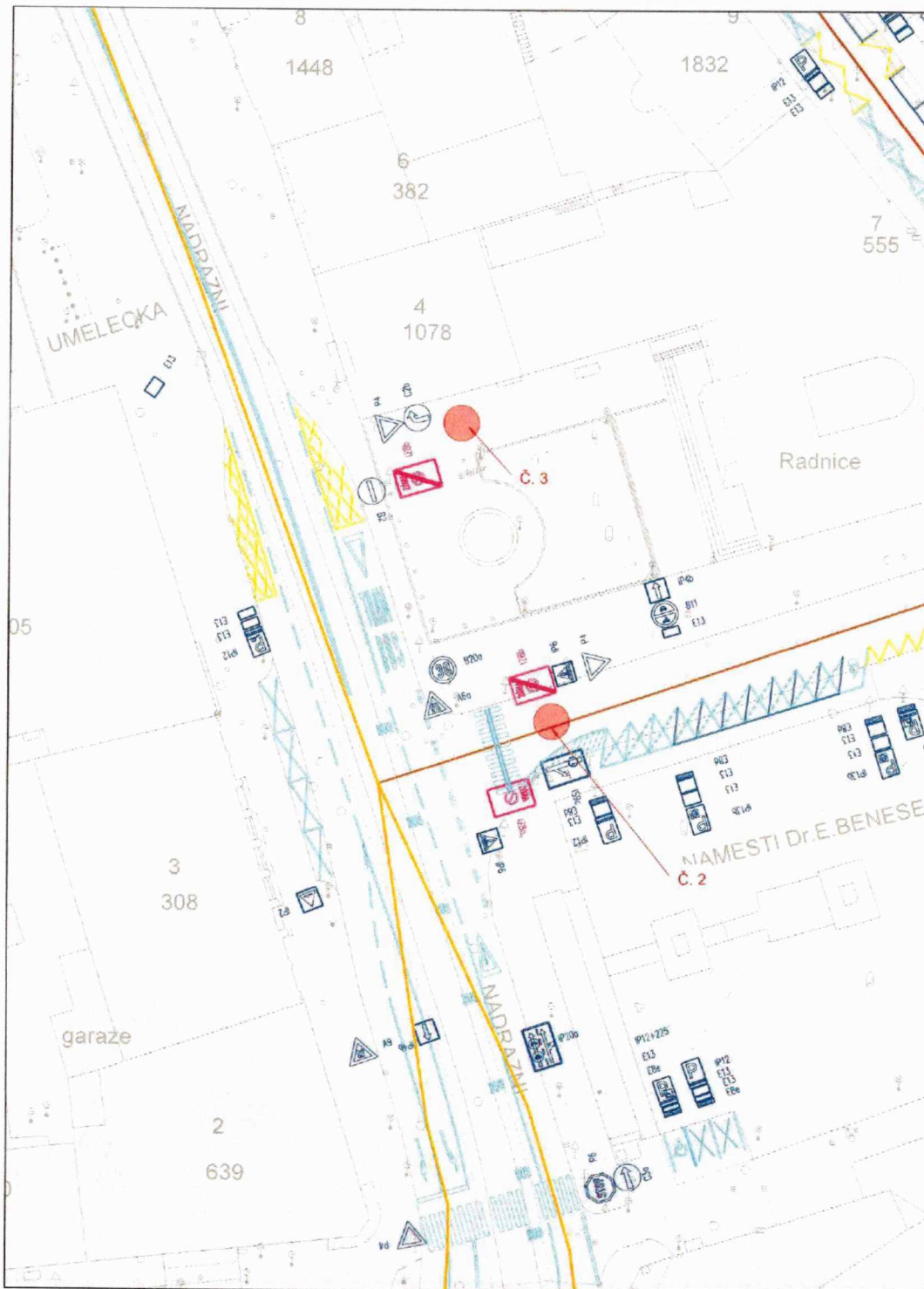
K vyvěšení na úřední desku:

- MMO, odbor vnitřních věcí, odd. SIS -zde
- ÚMOb Moravská Ostrava a Přívoz



| | | | |
|--------------------|---|-------------|-------------------|
| VEDOUČÍ PROJEKTANT | ZODPOVĚDNÝ PROJEKTANT | VPYRACOVAL | KONTROLA |
| ING.M.NAVRÁTILOVÁ | ING.D.EXNER | ING.D.EXNER | ING.M.NAVRÁTILOVÁ |
| OBJEDNATEL | Statutární město Ostrava, Magistrát, odbor dopravy | | |
| KATASTRÁLNÍ ÚZEMÍ | Moravská Ostrava [713520] | | |
| NÁZEV AKCE | Zóna s dopravním omezením v centru Ostravy | | |
| NÁZEV VÝKRESU | Vyznačení zóny dopravním značením - vstupy do oblasti | | |

| | |
|--|---------------|
|  <p>oddělení dopravního inženýrství Novoveská 1266/25 709 00 Ostrava, Mariánské Hory Tel.: 595 621 111 Fax: 595 621 103 E-mail: dik@okas.cz</p> | |
| DATUM | Březen 2026 |
| MĚŘÍTKO | |
| STUPEŇ | |
| DÍLČÍ OBJEDNÁVKA | JÚ-0417/VI |
| FORMÁT | 297 x 210 |
| SOUPRAVA | ČÍSLO VÝKRESU |
| | 13 |




Obnova dopravního značení

17 -03- 2026

IZ8a



IZ8b



Stanovisko pracovní skupiny
OŘD při odboru dopravy MMO

SOUHLAS S NAVRŽENÝM
DOPRAVNÍM ZNAČENÍM

Slouží jako podklad
pro stanovení
místní / přechodné úpravy SP

Legenda:

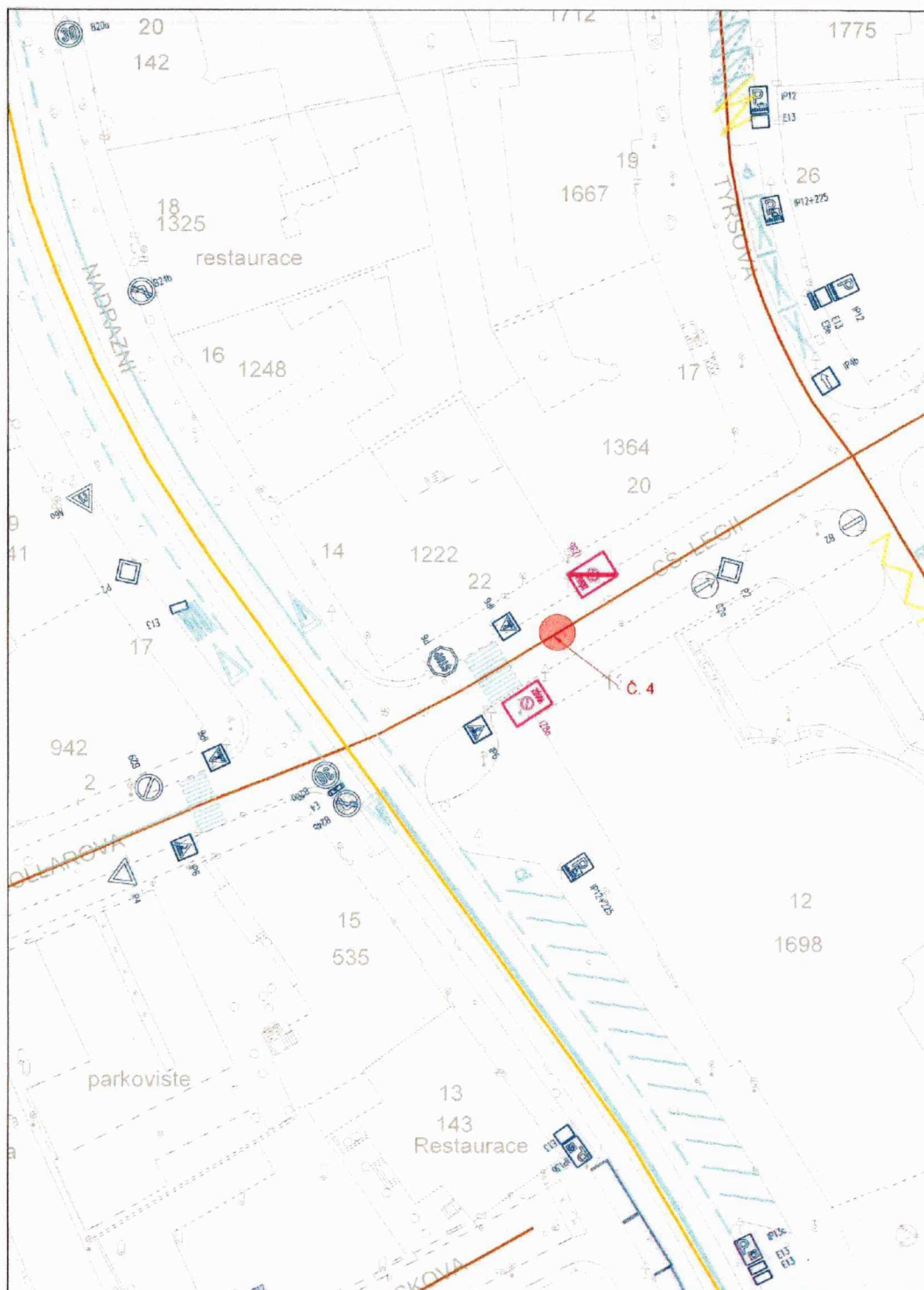
- Silnice II třídy
- Místní komunikace III třídy
- Místní komunikace II třídy
- Místní komunikace I třídy
- P4 Stávající svislé dopravní značení
- Stávající vodorovné dopravní značení
- Osazeno na místních komunikacích III třídy nebo účelových komunikacích
- Osazeno na místních komunikacích I a II třídy nebo silnicích II třídy

- Dopravní značení je zakresleno v rozsahu nutném pro návrh

| | | | | | |
|---------------------|--|---------------|---------------------|--|---------------|
| VEDOUČÍ PROJEKTANT | ZODPOVĚDNÝ PROJEKTANT | VYPRACOVAL | KONTROLA | <p>oddělení dopravního inženýrství Novoborská 1286/25 700 00 Ostrava, Moravské hory Tel. 595 621 111 Fax. 595 621 103 E-mail: ok@okas.cz</p> | |
| ING. M. NAVRÁTELŮVÁ | ING. D. EXNER | ING. D. EXNER | ING. M. NAVRÁTELŮVÁ | | |
| OBJEDNATEL | Statutární město Ostrava, Magistrát, odbor dopravy | | | DATUM | Březen 2026 |
| KATASTRÁLNÍ ÚZEMÍ | Moravská Ostrava [713520] | | | MĚŘÍTKO | 1 : 500 |
| NÁZEV AKCE | Zóna s dopravním omezením v centru Ostravy | | | STUPEŇ | |
| NÁZEV VÝKRESU | | | | Vyznačení zóny dopravním značením - ul. Zámecká | |
| | | | | FORMÁT | 420 x 297 |
| | | | | SOUPRAVA | ČÍSLO VÝKRESU |
| | | | | | 2 |

Policie České republiky
Městské ředitelství policie Ostrava
Dopravní inspektorát 12. 03. 2026
Výstavní 117/55
703 00 OSTRAVA
Odsouhlasená příloha
k č. j. KRPT-3025-64/01-2026 02026
pro potřeby: 17/26 z.č. JUDr. M. N.





Obnova dopravního značení

IZ8a



IZ8b



12 - 03 - 2026

Stanovisko pracovní skupiny
OŘD při odboru dopravy MMO

SOUHLAS S NAVRŽENÝM
DOPRAVNÍM ZNAČENÍM

Slouží jako podklad
pro stanovení
místní / přechodné úpravy SP

Legenda:

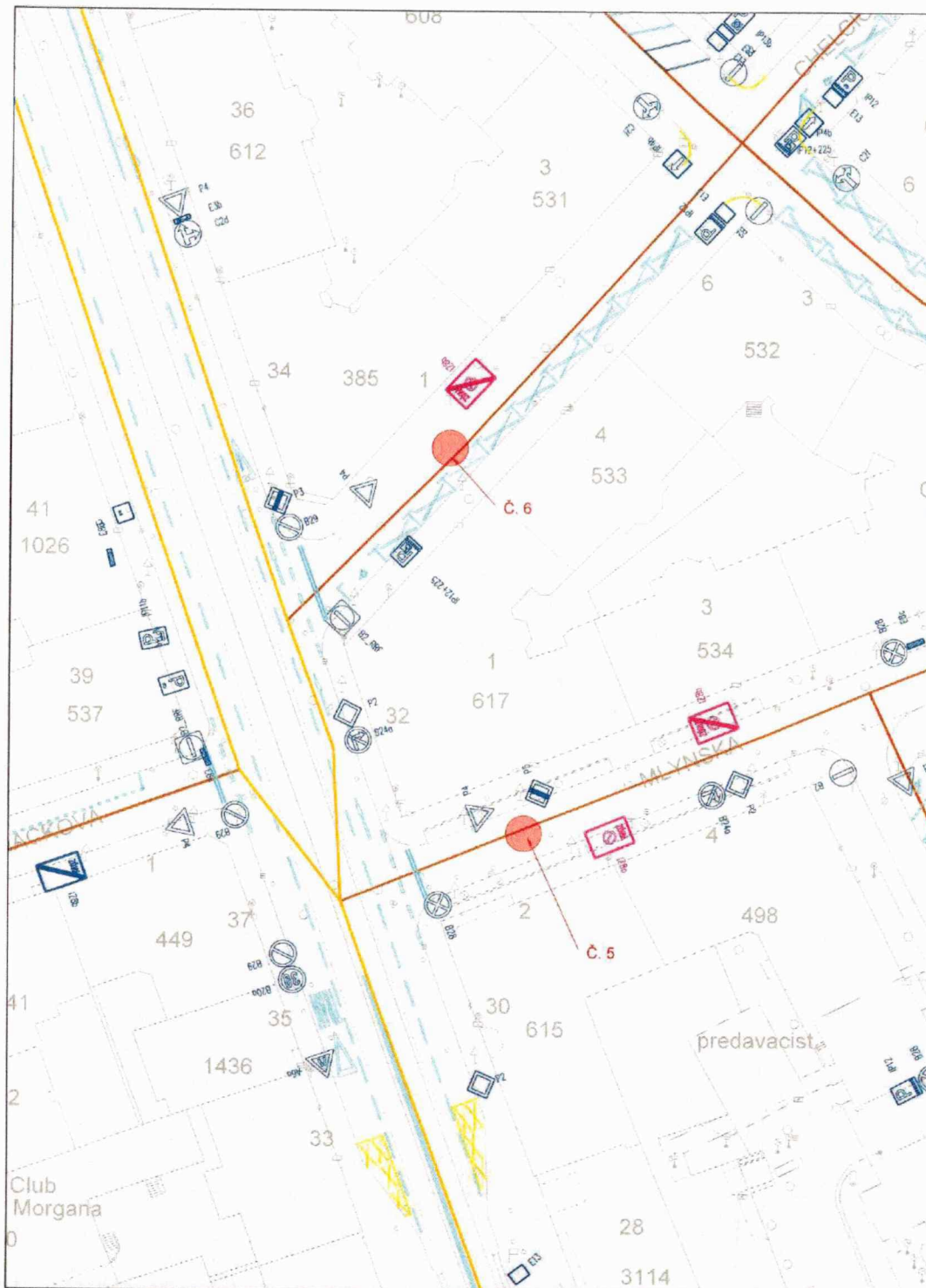
- Silnice II třídy
- Místní komunikace III třídy
- Místní komunikace II třídy
- Místní komunikace I třídy
- P4 Stávající svislé dopravní značení
- Stávající vodorovné dopravní značení
- Osazeno na místních komunikacích III třídy nebo účelových komunikacích
- Osazeno na místních komunikacích I a II třídy nebo silnicích II třídy

- Dopravní značení je zakresleno v rozsahu nutném pro návrh

| | | | | | |
|---------------------|--|---------------|---------------------|--|---------------|
| VEDOUcí PROJEKTANT | ZODPOVĚDNÝ PROJEKTANT | VYPRACOVAL | KONTROLA | <p>oddělení dopravního inženýrství Novoveská 1260/25 708 00 Dobruška, Město Ústí Tel.: 585 621 111 Fax: 585 621 100 Email: dk@okm.cz</p> | |
| ING. M. NAVRÁTILOVÁ | ING. D. EXNER | ING. D. EXNER | ING. M. NAVRÁTILOVÁ | | |
| OBJEDNATEL | Statutární město Ostrava, Magistrát, odbor dopravy | | | DATUM | Březen 2026 |
| KATASTRÁLNÍ ÚZEMÍ | Moravská Ostrava (713520) | | | MĚŘÍTKO | 1 : 500 |
| NÁZEV AKCE | Zóna s dopravním omezením v centru Ostravy | | | STUPEŇ | |
| NÁZEV VÝKRESU | | | | Vyznačení zóny dopravním značením - ul. Čs. legií | |
| | | | | FORMÁT | 420 x 297 |
| | | | | SOUPRAVA | ČÍSLO VÝKRESU |
| | | | | | 3 |

Policie České republiky
Městská ředitelství policie Ostrava
Dopravní inženýrství
Výstavní 1172/1 12. 03. 2026
703 00 OSTRAVA
Odsouhlasená příloha
k č. j. KRPT-3115-64/2026-022016
pro potřeby: 8. 7. 2026 z. č. 26/2006 S.





Obnova dopravního značení

IZ8a



IZ8b



17-03-2026

Stanovisko pracovní skupiny
ORĐ při odboru dopravy MMO

SOUHLAS S NAVRŽENÝM
DOPRAVNÍM ZNAČENÍM

Slouží jako podklad
pro stanovení
místní / přechodné úpravy SP

Legenda:

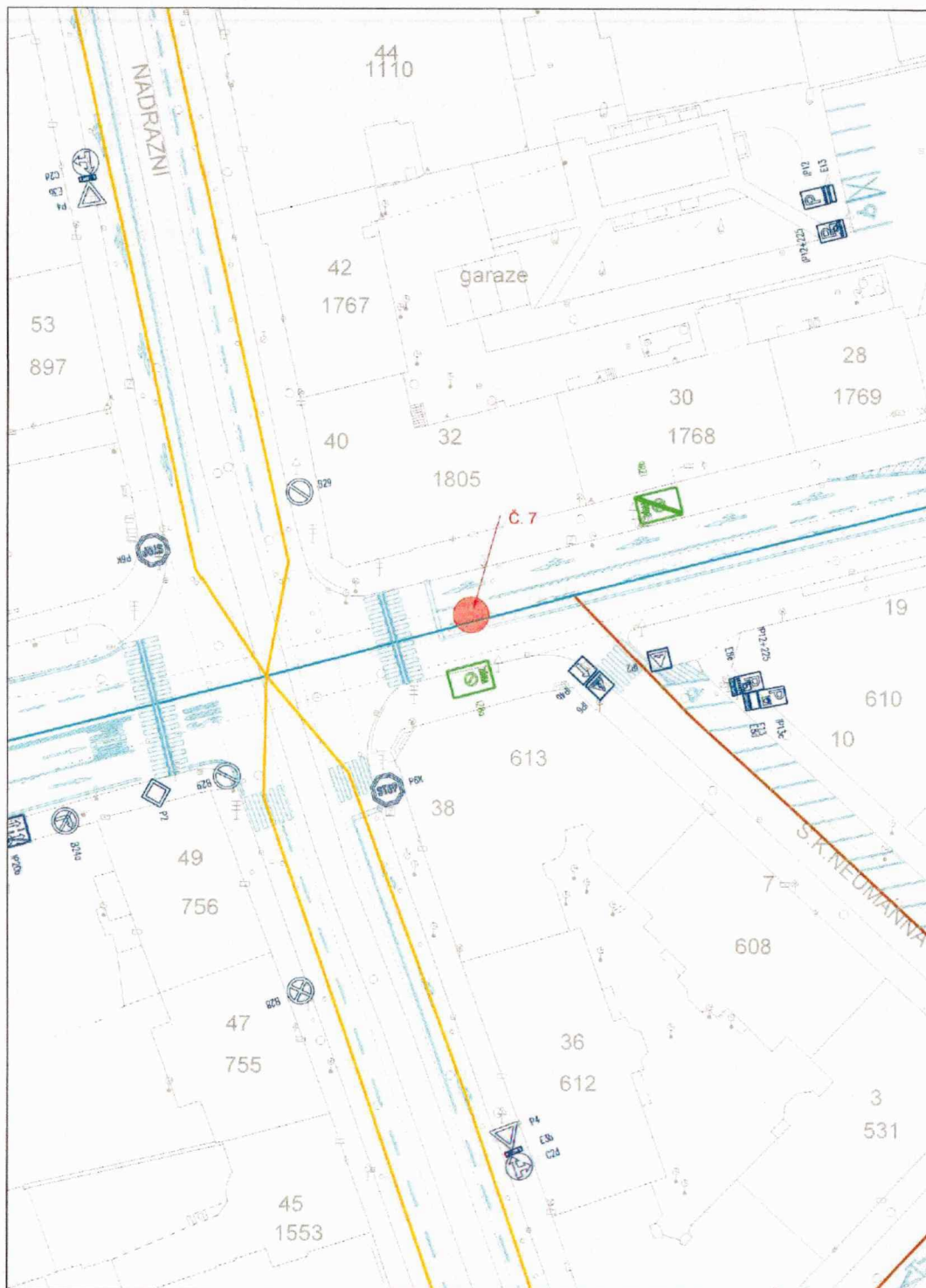
- Silnice II třídy
- Místní komunikace III třídy
- Místní komunikace II třídy
- Místní komunikace I třídy
- P4 Stávající svislé dopravní značení
- Stávající vodorovné dopravní značení
- Osazeno na místních komunikacích III třídy nebo účelových komunikacích
- Osazeno na místních komunikacích I a II třídy nebo silnicích II třídy

- Dopravní značení je zakresleno v rozsahu nutném pro návrh

| | | | | |
|---------------------|---|---------------|---------------------|--|
| VĚDOUCÍ PROJEKTANT | ZODPOVĚDNÝ PROJEKTANT | VYPRACOVAL | KONTROLA | <p>oddělení dopravního inženýrství Novoborská 1389/25 705 00 Ostrava, Moravské hory Tel: 58 823 111 Fax: 58 821 103 E-mail: ok@okaz.cz</p> |
| ING. M. NAVRÁTILOVÁ | ING. D. EXNER | ING. D. EXNER | ING. M. NAVRÁTILOVÁ | |
| OBJEDNATEL | Statutární město Ostrava, Magistrát, odbor dopravy | | | |
| KATASTRÁLNÍ ÚZEMÍ | Moravská Ostrava [713520] | | | |
| NÁZEV AKCE | Zóna s dopravním omezením v centru Ostravy | | | DATUM Březen 2026 |
| | | | | MĚŘÍTKO 1 : 500 |
| | | | | STUPEŇ |
| | | | | DÍLČÍ OBJEDNÁVKA JÚ-0417/V1 |
| | | | | FORMÁT 420 x 297 |
| NÁZEV VÝKRESU | Vyznačení zóny dopravním značením - ul. Mlýnská a Chelčického | | | SCUPRAVA ČÍSLO VÝKRESU 4 |


Policie České republiky
Městská policie územní úřad Ostrava
Dopravní úřad
Vystaveno: 12. 03. 2026
703 00 Ostrava
Odsouhlasení příloha
k č. j. MPT-5425-64/24-2026-D0406
pro potřeby: 5.7.26, 2.6.26/2026 d.






Obnova dopravního značení

I28a



I28b



17 -03- 2026

Stanovisko pracovní skupiny
OŘD při odboru dopravy MMO

SOUHLAS S NAVRŽENÝM
DOPRAVNÍM ZNAČENÍM

Slouží jako podklad
pro stanovení
místní / přechodné úpravy SP

Legenda:

- Silnice II třídy
- Místní komunikace III třídy
- Místní komunikace II třídy
- Místní komunikace I třídy
- P4 Stávající svislé dopravní značení
- Stávající vodorovné dopravní značení
- Osazeno na místních komunikacích III třídy nebo účelových komunikacích
- Osazeno na místních komunikacích I a II třídy nebo silnicích II třídy

- Dopravní značení je zakresleno v rozsahu nutném pro návrh

| | | | | | |
|---------------------|--|---------------|---------------------|--|---------------|
| VEDOUcí PROJEKTANT | ZODPOVĚDNÝ PROJEKTANT | VYPRACOVAL | KONTROLA | <p>oddělení dopravního inženýrství Novoborská 1300/25 709 00 Ostrava, Mariánské Hory Tel. 505 621 111 Fax 505 621 103 E-mail: dk@okas.cz</p> | |
| ING. M. NAVRÁTILOVÁ | ING. D. EXNER | ING. D. EXNER | ING. M. NAVRÁTILOVÁ | | |
| OBJEKDNATEL | Statutární město Ostrava, Magistrát, odbor dopravy | | | | |
| KATASTRÁLNÍ ÚZEMÍ | Moravská Ostrava [713520] | | | | |
| NÁZEV AKCE | Zóna s dopravním omezením v centru Ostravy | | | DATUM | Březen 2026 |
| | | | | MĚŘÍTKO | 1 : 500 |
| | | | | STUPEŇ | |
| | | | | DÍLČÍ OBJEDNÁVKA | JU-0417/V1 |
| | | | | FORMÁT | 420 x 297 |
| NÁZEV VÝKRESU | Vyznačení zóny dopravním značením - ul. Československá | | | SOUPRAVA | ČÍSLO VÝKRESU |
| | | | | | 5 |

Policie České republiky
Městské ředitelství policie Ostrava
Dopravní inspektorát 12. 03. 2026
Výstavní 117 00
703 00 OSTRAVA
Odsouhlasena příloha
k č. j. KRPT-0105-64/2-2026-02006
pro potřeby: 5.7.2026 z.č. J. 2000 v.






Obnova dopravního značení

IZ8a



IZ8b



17-03-2026

Stanovisko pracovní skupiny
ORD při odboru dopravy MMO

SOUHLAS S NAVRŽENÝM
DOPRAVNÍM ZNAČENÍM

Slouží jako podklad
pro stanovení
místní / přechodné úpravy SP

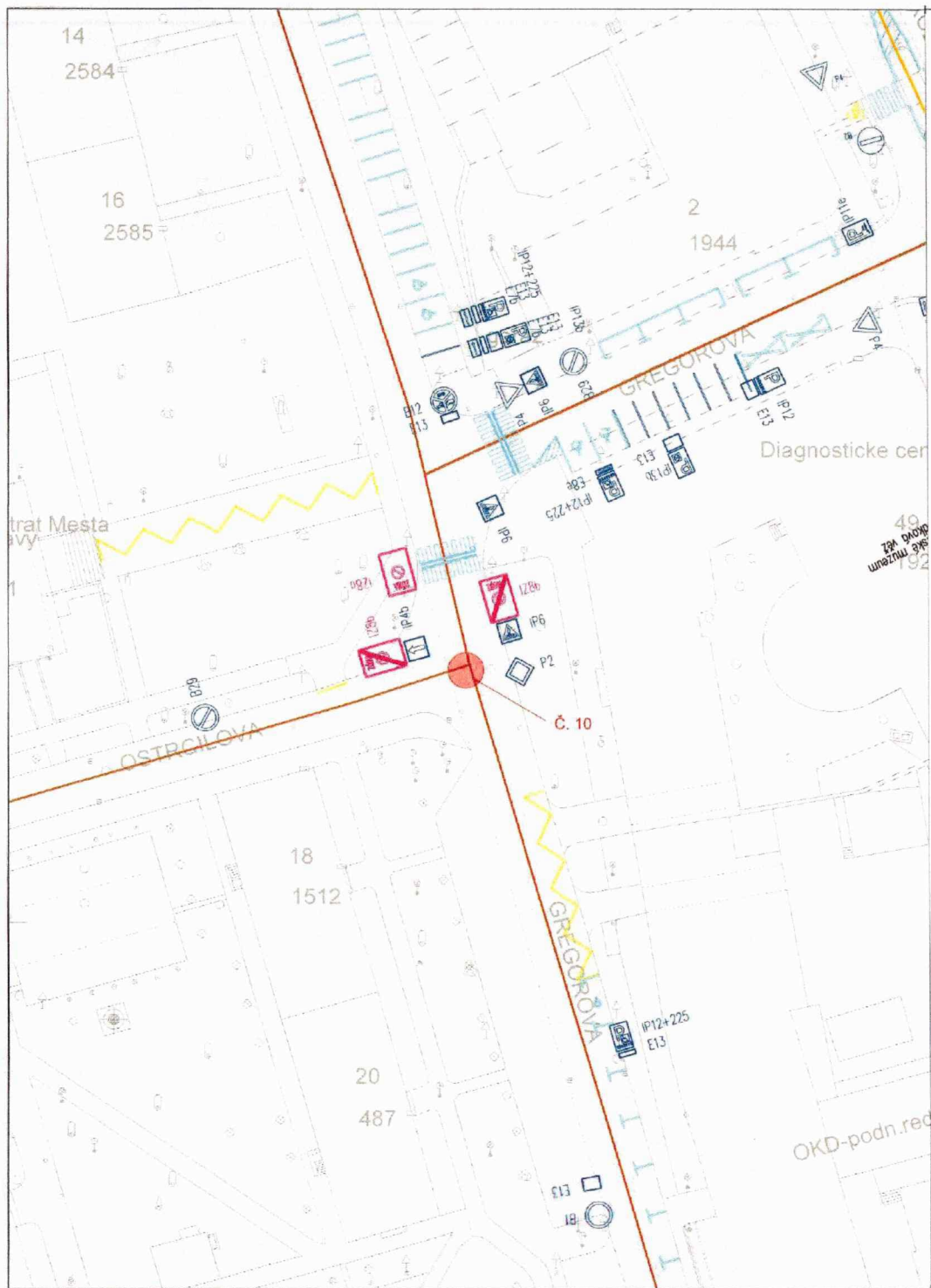
Legenda:

- Silnice II třídy
- Místní komunikace III třídy
- Místní komunikace II třídy
- Místní komunikace I třídy
- P4 Stávající svislé dopravní značení
- Stávající vodorovné dopravní značení
- Osazeno na místních komunikace III třídy nebo účelových komunikacích
- Osazeno na místních komunikacích I a II třídy nebo silnicích II třídy

- Dopravní značení je zakresleno v rozsahu nutném pro návrh

| | | | | | | |
|---------------------|--|---------------|---------------------|---|---------------|---|
| VEDOUcí PROJEKTANT | ZODPOVĚDNÝ PROJEKTANT | VYPRACOVAL | KONTROLA | <p>oddělení dopravního inženýrství Novoveská 7265/25 719 00 Ostrava, Mariánské Hory Tel. 596 621 111 Fax. 596 621 103 E-mail: o@pkos.cz</p> | | |
| ING. M. NAVRÁTILOVÁ | ING. D. EXNER | ING. D. EXNER | ING. M. NAVRÁTILOVÁ | | | |
| OBJEDNATEL | Statutární město Ostrava, Magistrát, odbor dopravy | | | DATUM | Březen 2026 | |
| KATASTRÁLNÍ ÚZEMÍ | Moravská Ostrava (713520) | | | MĚŘÍTKO | 1 : 500 | |
| NÁZEV AKCE | Zóna s dopravním omezením v centru Ostravy | | | STUPEŇ | | |
| NÁZEV VÝKRESU | | | | Vyznačení zóny dopravním značením - ul. 30. dubna a Veleslavínova | | |
| | | | | FORMÁT | 420 x 297 | |
| | | | | SOUPRAVA | ČÍSLO VÝKRESU | 6 |

Policie České republiky
Městská ředitelství policie Ostrava
Dopravní inspektorát
Výstavní náměstí 12. 03. 2026
703 00 Ostrava
Odsouhlasená příloha
k č. j. KRPT-3125-64/64-2026-07070 a
pro potřeby: 5. 7. 2026 z.č. 36/2006 K




Obnova dopravního značení

IZ8a



IZ8b



17-03-2023

Stanovisko pracovní skupiny
ORD při odboru dopravy MMO

SOUHLAS S NAVRŽENÝM
DOPRAVNÍM ZNAČENÍM

SOUHLAS S NAVRŽENÝM
DOPRAVNÍM ZNAČENÍM

Slouží jako podklad
pro stanovení
místní / přechodné úpravy SP

Legenda:

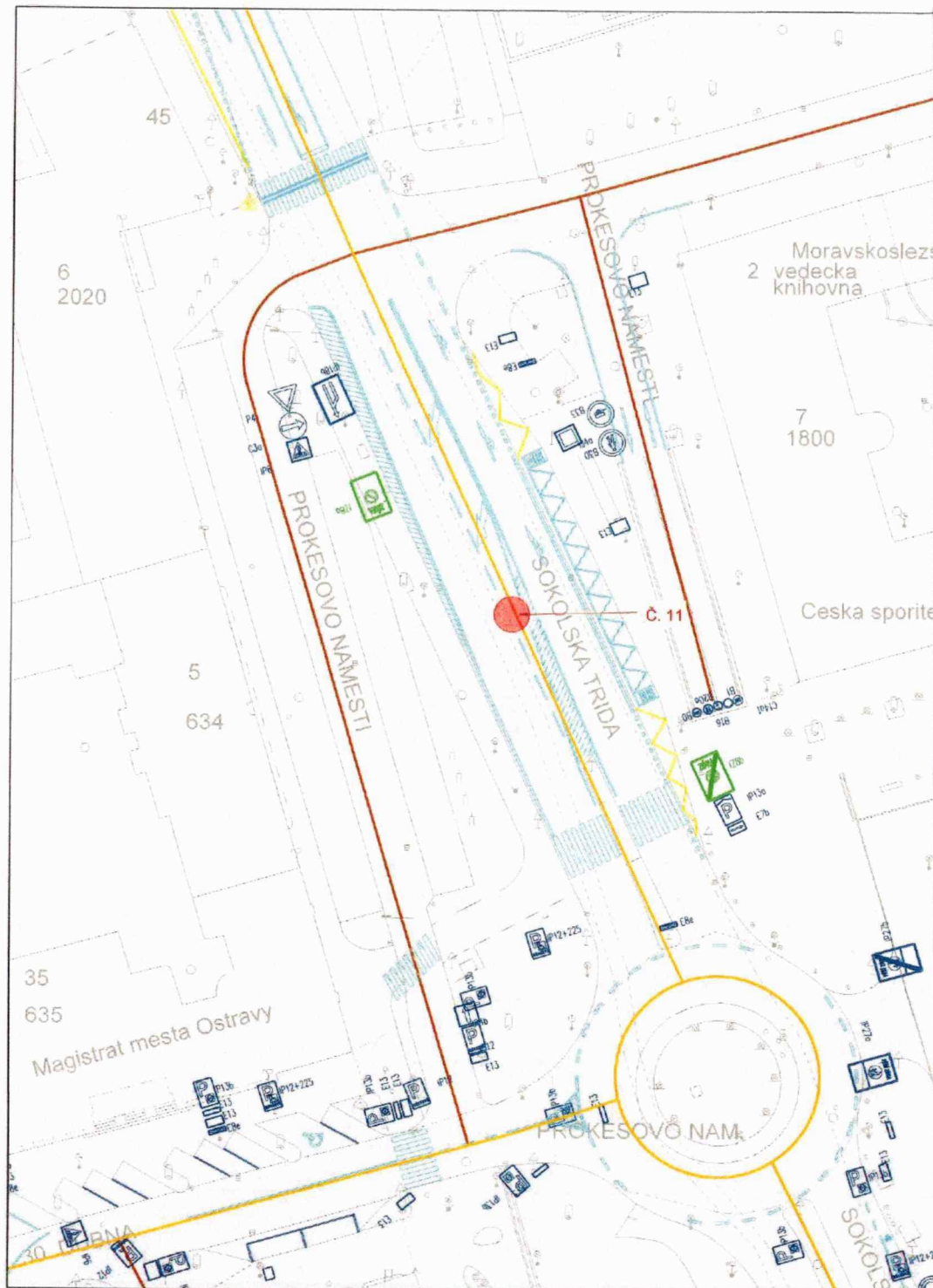
- Silnice II třídy
- Místní komunikace III třídy
- Místní komunikace II třídy
- Místní komunikace I třídy
- P4 Stávající svislé dopravní značení
- Stávající vodorovné dopravní značení
- Osazeno na místních komunikacích III třídy nebo účelových komunikacích
- Osazeno na místních komunikacích I a II třídy nebo silnicích II třídy

- Dopravní značení je zakresleno v rozsahu nutném pro návrh

| | | | | | |
|---------------------|--|---------------|---------------------|--|---------------|
| VEDOUČÍ PROJEKTANT | ZODPOVĚDNÝ PROJEKTANT | VYPRACOVAL | KONTROLA | <p>oddělení dopravního inženýrství Novoborská 1296/25 700 09 Ostrava, Masarykovo nábřeží Tel: 595 621 111 Fax: 595 621 103 E-mail: ostr@okm.cz</p> | |
| ING. M. NAVRÁTILOVÁ | ING. D. EXNER | ING. D. EXNER | ING. M. NAVRÁTILOVÁ | | |
| OBJEDNATEL | Statutární město Ostrava, Magistrát, odbor dopravy | | | DATUM | Březen 2026 |
| KATASTRÁLNÍ ÚZEMÍ | Moravské Ostrava [713520] | | | MĚŘÍTKO | 1 : 500 |
| NÁZEV AKCE | Zóna s dopravním omezením v centru Ostravy | | | STUPEŇ | |
| NÁZEV VÝKRESU | | | | Vyznačení zóny dopravním značením - ul. Ostrčilova a Gregorova | |
| | | | | FORMÁT | 420 x 297 |
| | | | | SOUPRAVA | ČÍSLO VÝKRESU |
| | | | | | 7 |

Policie České republiky
Městské ředitelství policie Ostrava
Dopravní inspektorát 12. 03. 2026
Výševní ul. 1
700 09 Ostrava
Odborný signál
K č. j. KRPF-342-64/07-2026-070906
pro potřeby: 5 77/26 z.č. 36/2020 16.






Obnova dopravního značení

IZ8a



STÁNÍ POVOLENO POUZE
NA VYZNAČENÝCH PARKOVIŠTÍCH

IZ8b



STÁNÍ POVOLENO POUZE
NA VYZNAČENÝCH PARKOVIŠTÍCH

17-03-2026

Stanovisko pracovní skupiny
ORD při odboru dopravy MMO

SOUHLAS S NAVRŽENÝM
DOPRAVNÍM ZNAČENÍM

Slouží jako podklad
pro stanovení
místní / přechodné úpravy SP

Legenda:

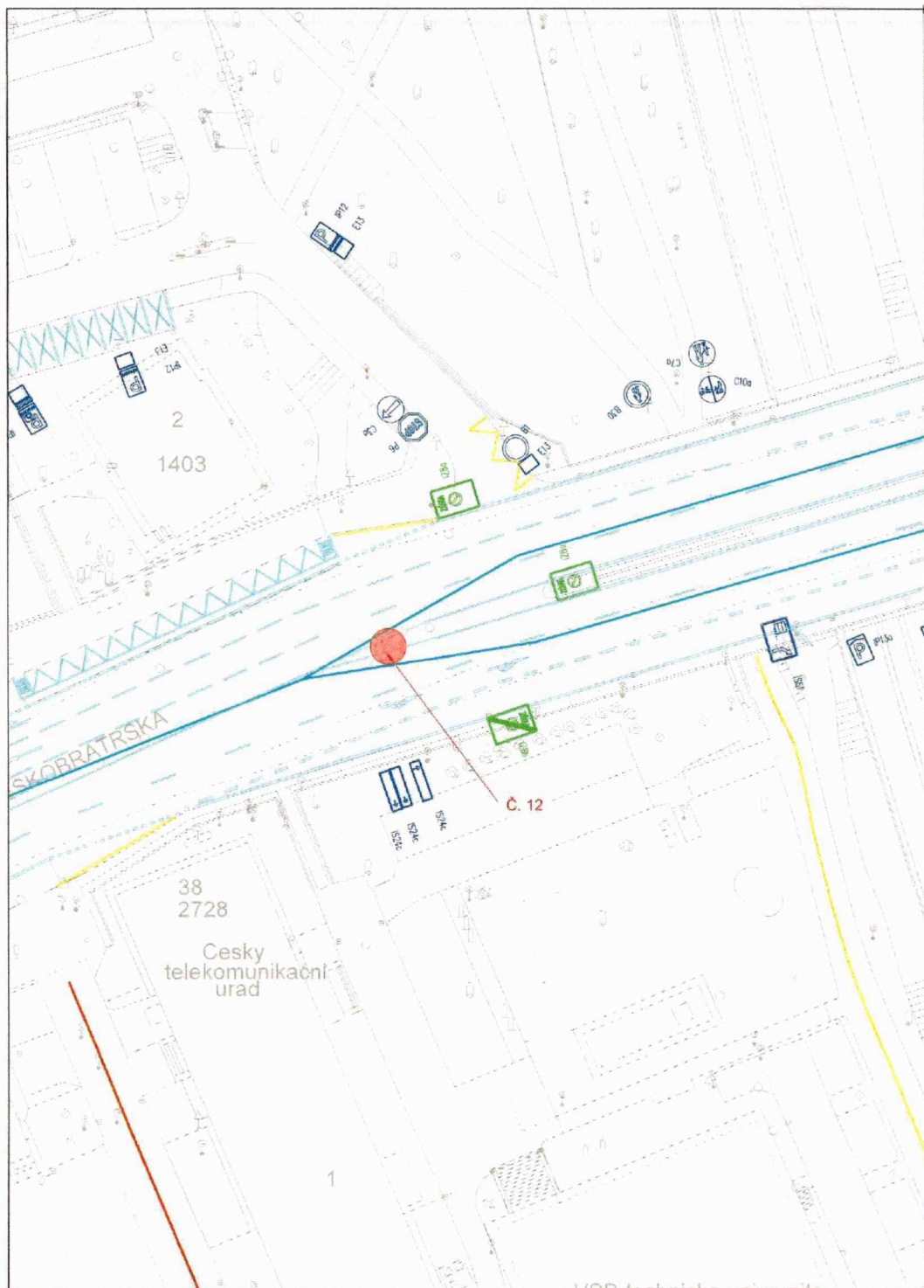
- Silnice II třídy
- Místní komunikace III třídy
- Místní komunikace II třídy
- Místní komunikace I třídy
- P4 Stávající svislé dopravní značení
- Stávající vodorovné dopravní značení
- Osazeno na místních komunikacích III třídy nebo účelových komunikacích
- Osazeno na místních komunikacích I a II třídy nebo silnicích II třídy

- Dopravní značení je zakresleno v rozsahu nutném pro návrh

| | | | | |
|---------------------|--|---------------|---------------------|--|
| VEDOUcí PROJEKTANT | ZODPOVĚDNÝ PROJEKTANT | VYPRACOVAL | KONTROLA | <p>oddělení dopravního inženýrství Mavorovská 1286/25 702 00 Ostrava-Moravská Ostrava Tel: 595 921 111 Fax: 595 821 100 E-mail: oik@ostravc.cz</p> |
| ING. M. NAVRÁTILOVÁ | ING. D. EXNER | ING. D. EXNER | ING. M. NAVRÁTILOVÁ | |
| OBEDNATEL | Statutární město Ostrava, Magistrát, odbor dopravy | | | |
| KATASTRÁLNÍ ÚZEMÍ | Moravská Ostrava [713520] | | | |
| NÁZEV AKCE | Zóna s dopravním omezením v centru Ostravy | | | DATUM: Březen 2026 MĚŘÍTKO: 1 : 500 STUPEŇ: DÍLČÍ OBJEDÁVKA: JÚ-0417/VI FORMÁT: 420 x 297 |
| NÁZEV VÝKRESU | Vyznačení zóny dopravním značením - ul. Sokolská třída | | | SOUPRAVA: ČÍSLO VÝKRESU: 8 |

Policie České republiky
Městská policie Ostrava
Dopravní oddělení
Vystaveno: 12. 03. 2026
702 00 Ostrava
Odsouhlasení příloha
k č. j. KRPII-5105-64/2026-020701
pro potřeby: 8. 3. 2026 z. i. S. K. / 2026






Obnova dopravního značení

IZ8a



IZ8b



17 -03- 2323

Stanovisko pracovní skupiny
ORD při odboru dopravy MMO

SOUHLAS S NAVRŽENÝM
DOPRAVNÍM ZNAČENÍM

Slouží jako podklad
pro stanovení
místní / přechodné úpravy SP

Legenda:

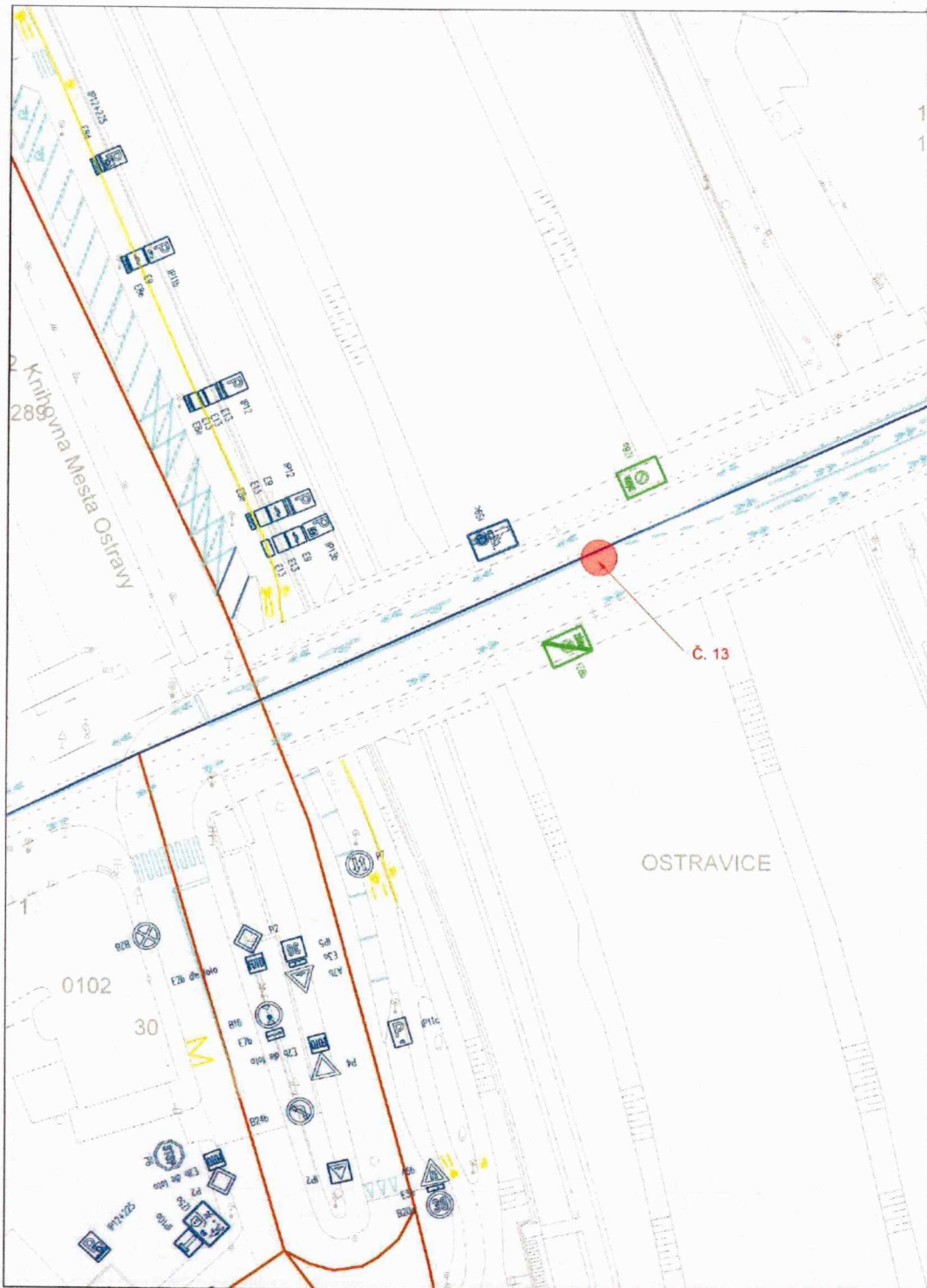
- Silnice II třídy
- Místní komunikace III třídy
- Místní komunikace II třídy
- Místní komunikace I třídy
- P4 Stávající svislé dopravní značení
- Stávající vodorovné dopravní značení
- Osazeno na místních komunikacích III třídy nebo účelových komunikacích
- Osazeno na místních komunikacích I a II třídy nebo silnicích II třídy

- Dopravní značení je zakresleno v rozsahu nutném pro návrh

| | | | | |
|--|--|-----------------------------|---------------------------------|---|
| VEDUJÍCÍ PROJEKTANT ING. M. NAVRÁTILOVÁ | ZODPOVĚDNÝ PROJEKTANT ING. D. EXNER | VYPRACOVAL ING. D. EXNER | KONTROLA ING. M. NAVRÁTILOVÁ | Ostravské komunikace, a.s. oddělení dopravního inženýrství Inženýrské 1206/25 700 60 Ostrava, Malánské Hořky Tel. 595 621 111 Fax. 595 621 103 E-mail: oik@oik.cz |
| OBJEDNATEL Statutární město Ostrava, Magistrát, odbor dopravy | KATASTRÁLNÍ ÚZEMÍ Moravská Ostrava (713520) | | | |
| NÁZEV AKCE Zóna s dopravním omezením v centru Ostravy | | | | DATUM Březen 2026 |
| NÁZEV VÝKRESU Vyznačení zóny dopravním značením - ul. Československá | | | | MĚŘÍTKO 1 : 500 |
| | | | | STUPEŇ DÍLČÍ OBJEDNÁVKA J0-0417/V1 |
| SOUPRAVA | | | | FORMÁT 420 x 297 |
| | | | | ČÍSLO VÝKRESU 9 |

Policie České republiky
Městské ředitelství policie Ostrava
Dopravní inspektorát 12. 03. 2026
Výstavní místnost
703 00 OSTRAVA
Odsouhlasená příloha
k č. j. KRPT-3025-64/21-2026-070706
pro potřeby: 577/26 z.č. 38/2000 ř.





Obnova dopravního značení

IZ8a



IZ8b



17-03-2023

Stanovisko pracovní skupiny
OŘD při odboru dopravy MMO

SOUHLAS S NAVRŽENÝM
DOPRAVNÍM ZNAČENÍM

Slouží jako podklad
pro stanovení
místní / přechodné úpravy SP

Legenda:

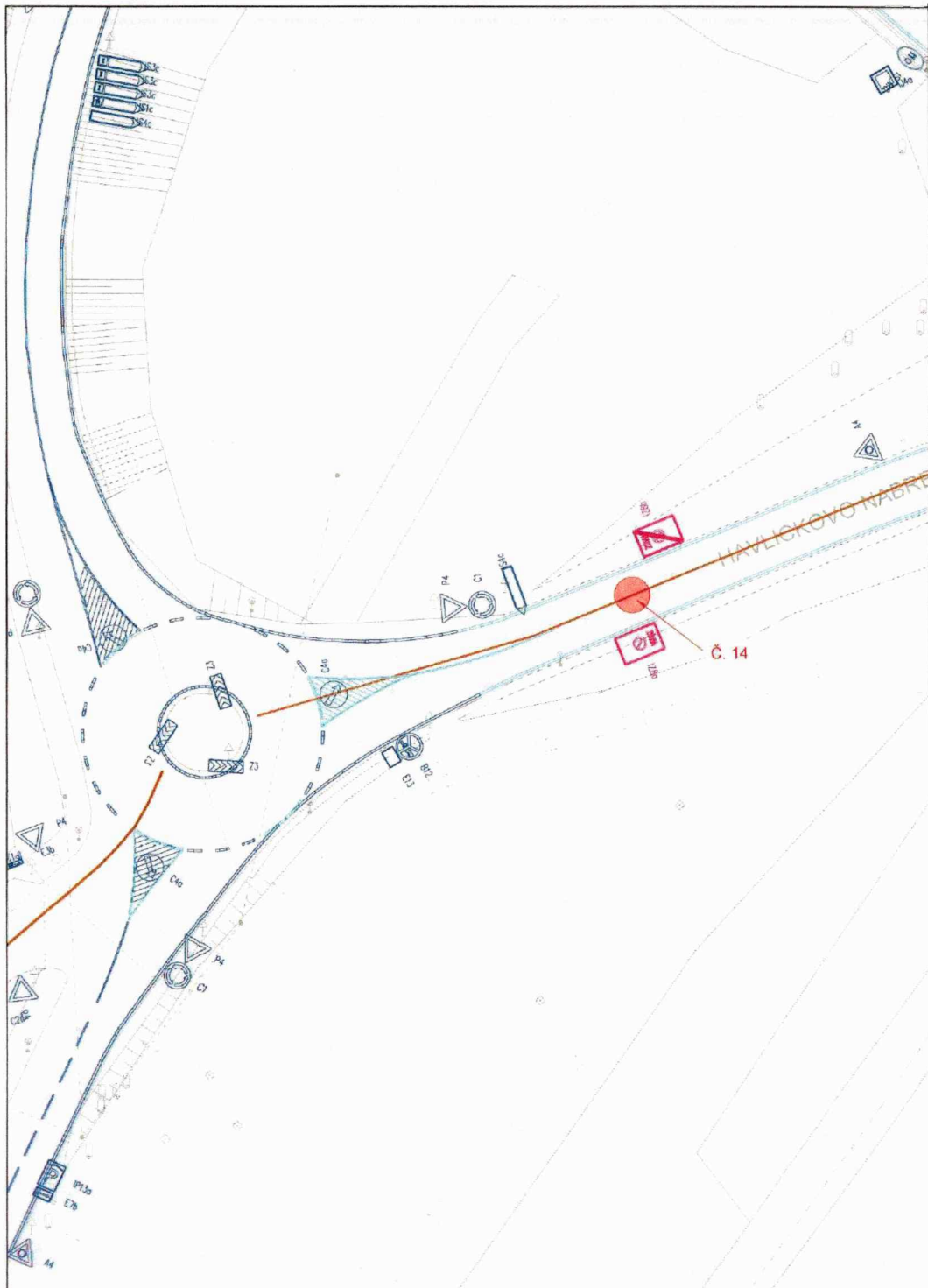
- Silnice II třídy
- Místní komunikace III třídy
- Místní komunikace II třídy
- Místní komunikace I třídy
- P4 Stávající svislé dopravní značení
- Stávající vodorovné dopravní značení
- Osazeno na místních komunikacích III třídy nebo účelových komunikacích
- Osazeno na místních komunikacích I a II třídy nebo silnicích II třídy

- Dopravní značení je zakresleno v rozsahu nutném pro návrh

| | | | | |
|--------------------|--|-------------|-------------------|---|
| VEDOUcí PROJEKTANT | ZODPOVĚDNÝ PROJEKTANT | VYPRACOVAL | KONTROLA | <p>oddělení dopravního inženýrství Novoborská 1286/05 700 03 Ostrava - Město Tel: 525 821 111 Fax: 525 821 103 E-mail: info@okom.cz</p> |
| ING.M.NAVRÁTILOVÁ | ING.D.EXNER | ING.D.EXNER | ING.M.NAVRÁTILOVÁ | |
| [Redacted] | | | | |
| OBJEDNATEL | Statutární město Ostrava, Magistrát, odbor dopravy | | | |
| KATASTRÁLNÍ ÚZEMÍ | Moravská Ostrava [713520] | | | |
| NÁZEV AKCE | Zóna s dopravním omezením v centru Ostravy | | | DATUM Březen 2023 |
| NÁZEV VÝKRESU | Vyznačení zóny dopravním značením - ul. 28. října | | | MĚŘÍTKO 1 : 500 |
| | | | | STUPEŇ J0-0417/V1 |
| | | | | DÍLČÍ OBJEDNÁVKA 420 x 297 |
| | | | | FORMÁT 420 x 297 |
| | | | | SOUPRAVA ČÍSLO VÝKRESU 10 |

Policie České republiky
Městská policie Ostrava
Dopravní oddělení
Vystavil: [Redacted] 12. 03. 2023
700 03 Ostrava
Odsouhlasená příloha
k č. j. KNPT-3701-64/01-2023-070706
pro potřeby: 5 22/26 z.č. 30/2000 z.






Obnova dopravního značení

IZ8a



IZ8b



17 -03- 23:3

Stanovisko pracovní skupiny
ORD při odboru dopravy MMO

SOUHLAS S NAVRŽENÝM
DOPRAVNÍM ZNAČENÍM

Slouží jako podklad
pro stanovení
místní / přechodné úpravy SP

Legenda:

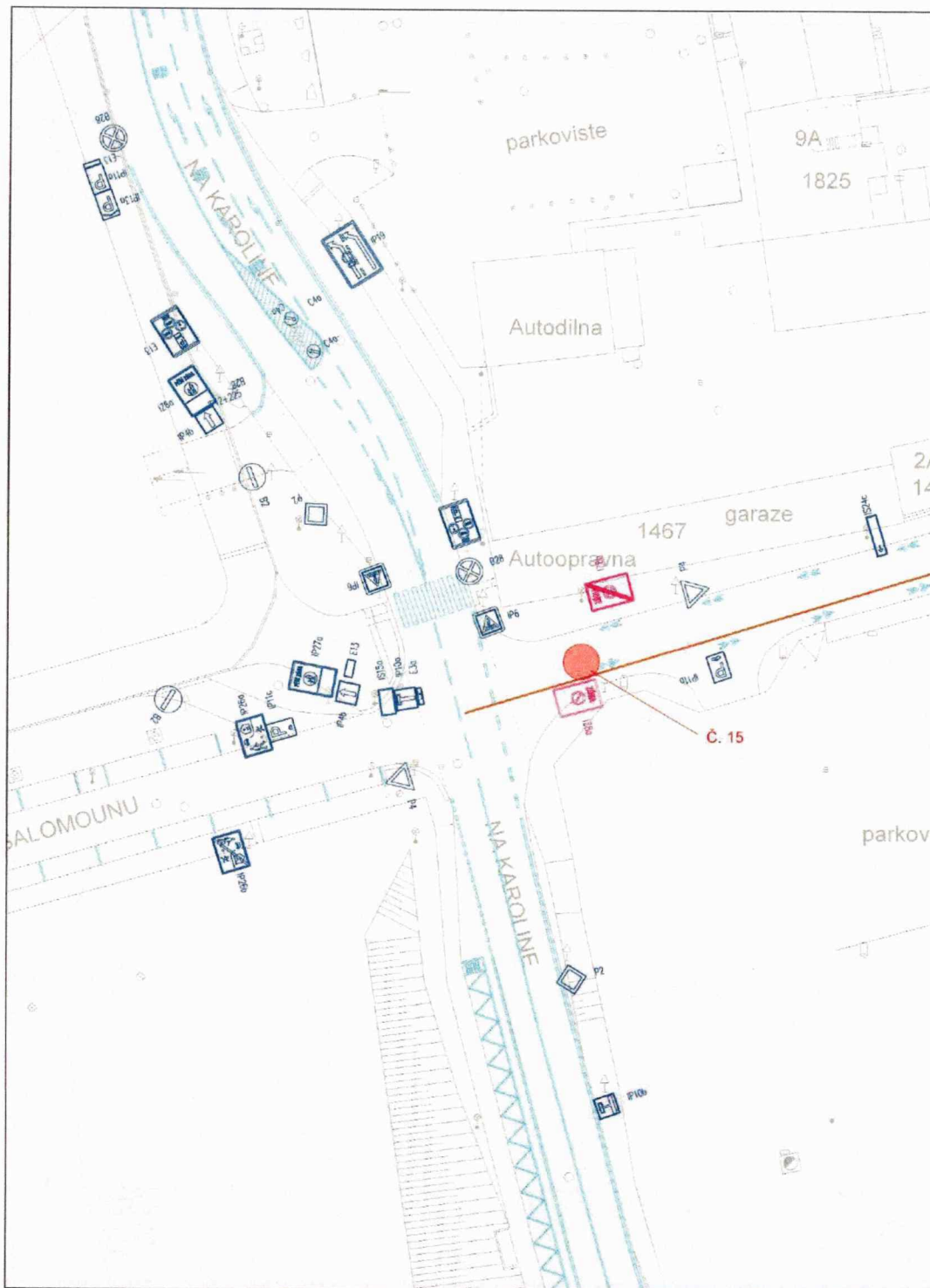
- Silnice II třídy
- Místní komunikace III třídy
- Místní komunikace II třídy
- Místní komunikace I třídy
- P4 Stávající svislé dopravní značení
- Stávající vodorovné dopravní značení
- Osazeno na místních komunikace III třídy nebo účelových komunikacích
- Osazeno na místních komunikacích I a II třídy nebo silnicích II třídy

- Dopravní značení je zakresleno v rozsahu nutném pro návrh

| | | | | | |
|---------------------|--|---------------|---------------------|--|---------------|
| VEDOUCÍ PROJEKTANT | ZODPOVĚDNÝ PROJEKTANT | VYPRACOVAL | KONTROLA | <p>oddělení dopravního inženýrství Novostránská 1286/20 700 00 Ostrava, Moravské Hory Tel. 505 621 111 Fax: 505 621 103 E-mail: oik@oik.cz</p> | |
| ING. M. NAVRÁTILOVÁ | ING. D. EXNER | ING. D. EXNER | ING. M. NAVRÁTILOVÁ | | |
| OBJEDNATEL | Statutární město Ostrava, Magistrát, odbor dopravy | | | DATUM | Březen 2026 |
| KATASTRÁLNÍ ÚZEMÍ | Moravská Ostrava (713520) | | | MĚŘÍTKO | 1 : 500 |
| NÁZEV AKCE | Zóna s dopravním omezením v centru Ostravy | | | STUPEŇ | |
| NÁZEV VÝKRESU | | | | Vyznačení zóny dopravním značením - ul. Havlíčkovo nábeží | |
| | | | | FORMÁT | 420 x 297 |
| | | | | SOUPRAVA | ČÍSLO VÝKRESU |
| | | | | | 11 |

Policie České republiky
Městské ředitelství policie Ostrava
Dopravní inspektorát
Výstavní 147/05 12. 03. 2026
703 00 Ostrava
Odsouhlasená příloha
k č. j. KRPT- 8125-64/25-2026-078706
pro potřebu: 5. 11/26 2. o. 26/1000 14.





Obnova dopravního značení

IZ8a



IZ8b



17 -03- 23:3

Stanovisko pracovní skupiny
OŘD při odboru dopravy MMO

SOUHLAS S NAVRŽENÝM
DOPRAVNÍM ZNAČENÍM

Slouží jako podklad
pro stanovení
místní / přechodné úpravy SP

Legenda:

- Silnice II třídy
- Místní komunikace III třídy
- Místní komunikace II třídy
- Místní komunikace I třídy
- P4 Stávající svislé dopravní značení
- Stávající vodorovné dopravní značení
- Osazeno na místních komunikacích III třídy nebo účelových komunikacích
- Osazeno na místních komunikacích I a II třídy nebo silnicích II třídy

- Dopravní značení je zakresleno v rozsahu nutném pro návrh

| | | | | | |
|---------------------|--|---------------|---------------------|---|---------------|
| VEDOUcí PROJEKTANT | ZODPOVĚDNÝ PROJEKTANT | VYPRACOVAL | KONTROLA | <p>oddělení dopravního inženýrství Novoborská 1300/25 705 00 - Ostrava, Masarykovo nábřeží Tel: 555 021 111 Fax: 555 021 103 E-mail: ok@okas.cz</p> | |
| ING. M. NAVRÁTILOVÁ | ING. D. EXNER | ING. D. EXNER | ING. M. NAVRÁTILOVÁ | | |
| [Redacted] | | | | | |
| OBJEDNATEL | Statutární město Ostrava, Magistrát, odbor dopravy | | | | |
| KATASTRÁLNÍ ÚZEMÍ | Moravská Ostrava [713520] | | | | |
| NÁZEV AKCE | Zóna s dopravním omezením v centru Ostravy | | | DATUM | Březen 2026 |
| | | | | MĚŘÍTKO | 1 : 500 |
| | | | STUPEŇ | | |
| | | | DILČÍ OBJEDNÁVKA | JU-0417/VI | |
| | | | FORMÁT | 420 x 297 | |
| NÁZEV VÝKRESU | Vyznačení zóny dopravním značením - ul. Žofínská | | | SOUPRAVA | ČÍSLO VÝKRESU |
| | | | | | 12 |

Česká republika
Městské úřady města Ostrava
Dopravní inženýring
Výšeňská 12. 03. 2026
708 00 Ostrava
Ověřena a přiloha
k č. j. KRPT-3125-64/05-2026-02026
pro potřeby: 5.7.26 J. B. [Redacted]

