



OZNÁMENÍ STATUTÁRNÍHO MĚSTA OSTRAVY O ZÁMĚRU PRONÁJMU

Č. j. SMO/259379/26/MJ/Ham

katastrální území: **Moravská Ostrava, obec Ostrava**vlastník: **Statutární město Ostrava**

Magistrát města Ostravy odbor vnitřních věcí	
písemnost ev. č.:	1013
vyvěšena dne:	14-04-2026
sňata dne:	
za správnost:	Jana Vronková
souběžně zveřejněna na internetu	

Rada města Ostravy rozhodla dne 14.04.2026 usnesením č. 09641/RM2226/133 o záměru města pronajmout nemovitou věc v k. ú. Moravská Ostrava, obec Ostrava, a to:

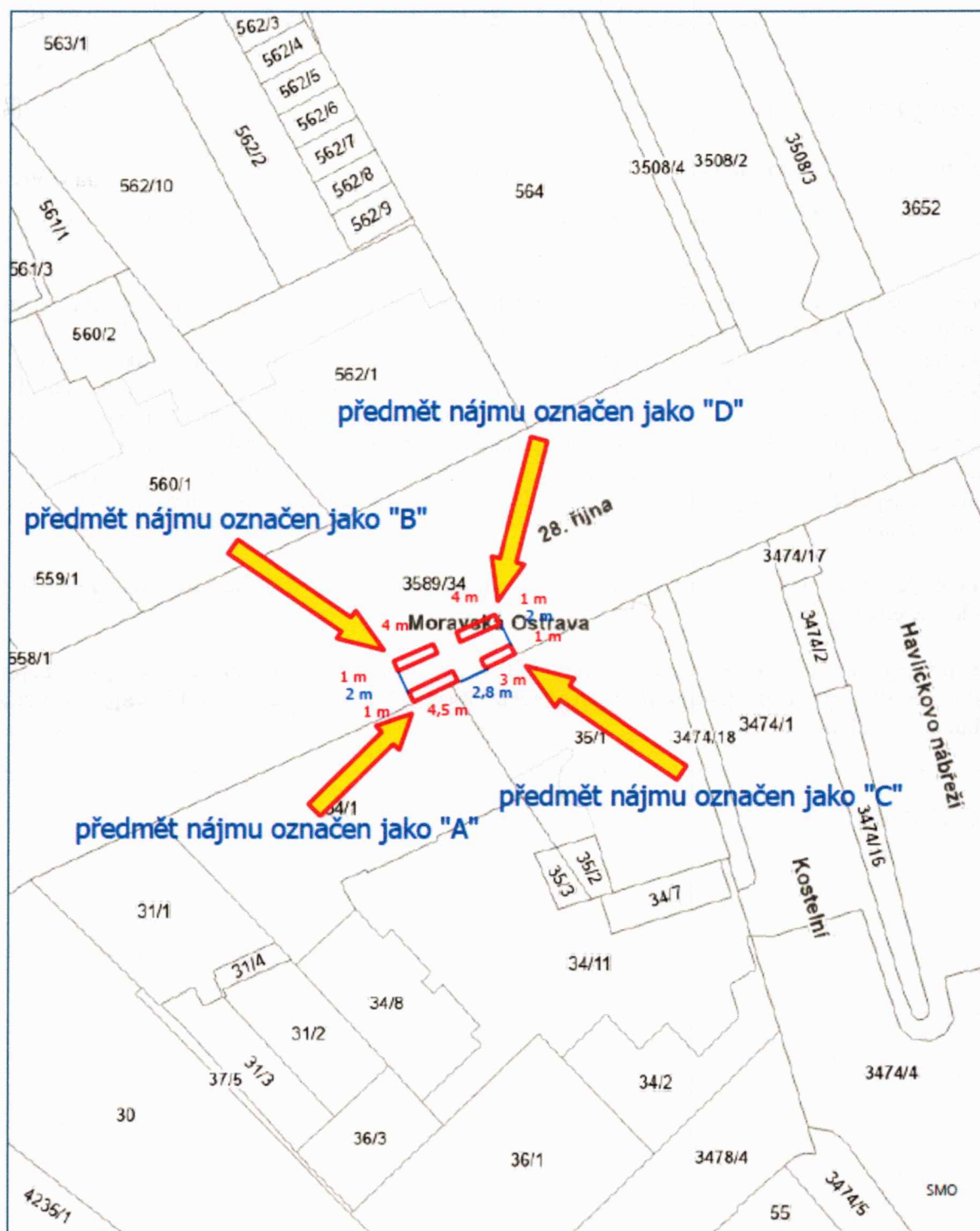
- část pozemku parc. č. 3589/34 - ostatní plocha, ostatní komunikace, o výměře 4,5 m² (označená jako „A“),
 - část pozemku parc. č. 3589/34 - ostatní plocha, ostatní komunikace, o výměře 4 m² (označená jako „B“),
 - část pozemku parc. č. 3589/34 - ostatní plocha, ostatní komunikace, o výměře 3 m² (označená jako „C“),
 - část pozemku parc. č. 3589/34 - ostatní plocha, ostatní komunikace, o výměře 4 m² (označená jako „D“),
- dle zákresu ve snímcích, které jsou zobrazeny níže, a zároveň si vyhrazuje právo pronajmout shora uvedené nemovité věci společně jako celek, nebo kteroukoli z nich jednotlivě, přičemž si vyhrazuje právo kdykoliv tento záměr zrušit.

Oznámení je zveřejněno v souladu s ustanovením § 39, odst. (1), zákona č. 128/2000 Sb., o obcích (obecní zřízení).

Záměr pronajmout nemovitý majetek musí být v obci vhodným způsobem zveřejněn nejméně po dobu 15 dnů před projednáním v orgánech obce, aby se k němu mohli zájemci vyjádřit a předložit své nabídky.

Územní informace

Katastrální území Moravská Ostrava



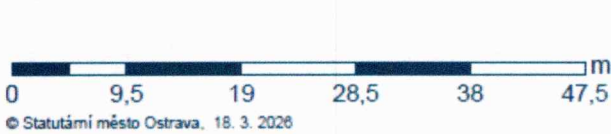
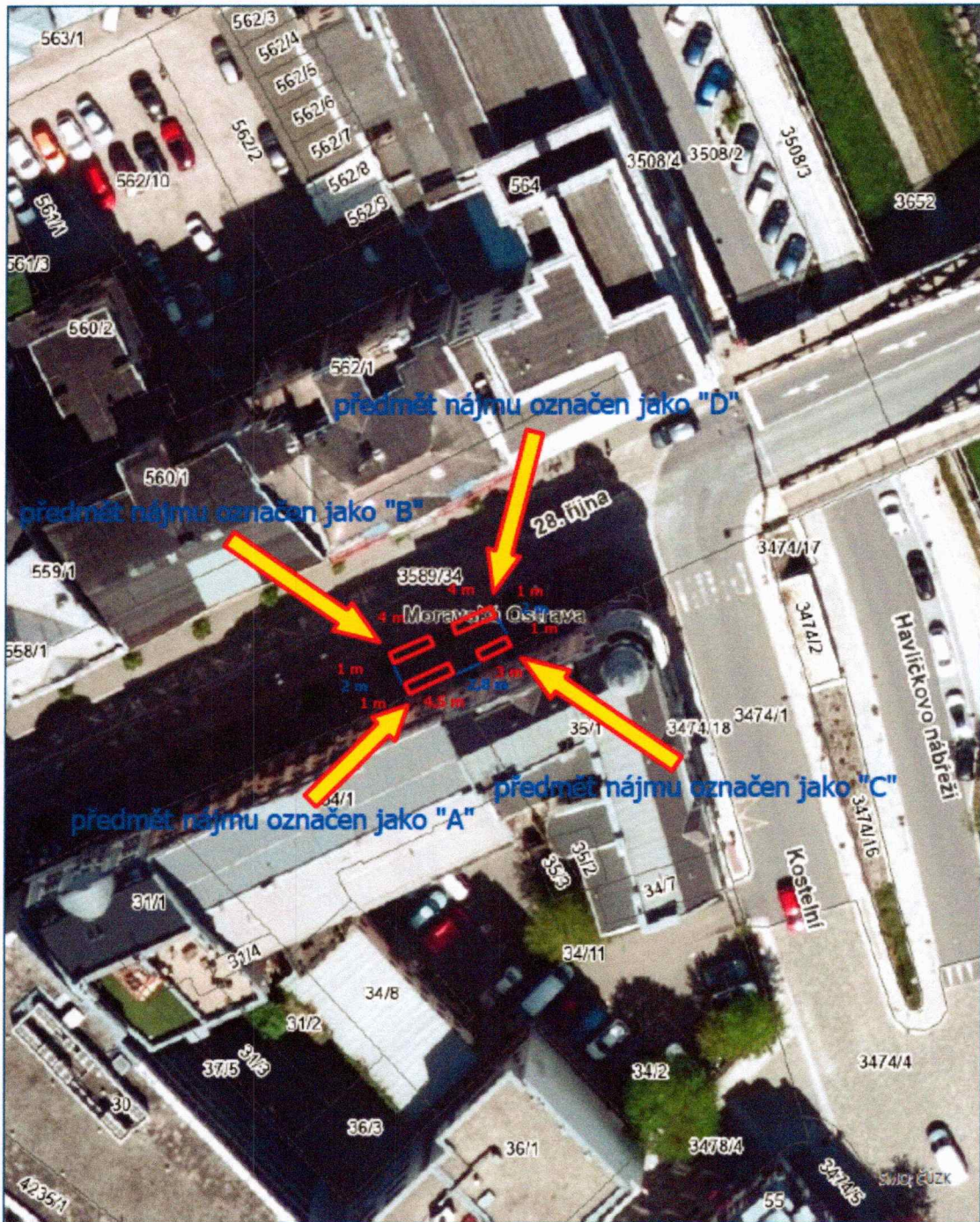
© Statutární město Ostrava, 18. 3. 2026



OSTRAVA!!!

OSTRAVA!!!

Katastrální území Moravská Ostrava



OSTRAVA!!!

Zveřejňuje: odbor majetkový
Zpracovala: Ing. Jana Hamáčková, tel. 599 442 078

OSTRAVA!!!