

č. obvodu	název obvodu
1	Moravská Ostrava a Přívoz
2	Slezská Ostrava
3	Ostrava - Jih
4	Poruba
5	Nová Bělá
6	Vitkovice
7	Stará Bělá
8	Pustkovec
9	Mariánské Hory a Hulváky
10	Peřkovice
11	Lhotka
12	Hošťálkovice
13	Nová Ves
14	Proskovice
15	Michálkovice
16	Radvanice a Bartovice
17	Křišné Pole
18	Martinov
19	Polánka nad Odrou
20	Hrabová
21	Svinov
22	Třebovice
23	Plesná

č. katastru	název katastru
1	Antošovice
2	Bartovice
3	Dubina u Ostravy
4	Heřmanice
5	Hošťálkovice
6	Hrabová
7	Hrabovka
8	Hrušov
9	Koblov
10	Krásné Pole
11	Kunčice nad Ostravicí
12	Kunčický
13	Lhotka u Ostravy
14	Mariánské Hory
15	Michálkovice
16	Moravská Ostrava
17	Muglínov
18	Nová Bělá
19	Nová Plesná
20	Nová Ves u Ostravy
21	Peřkovice u Ostravy
22	Polánka nad Odrou
23	Poruba
24	Svinov
25	Poruba-sever
26	Proskovice
27	Přívoz
28	Radvanice
29	Slezská Ostrava
30	Stará Bělá
31	Stará Plesná
32	Vitkovice
33	Výškovice u Ostravy
34	Zábřeh nad Odrou
35	Zábřeh-Hulváky
36	Zábřeh-VZ
37	Martinov ve Slezsku
38	Pustkovec
39	Třebovice ve Slezsku

Příloha č.8b - Hošťálkovice k nařízení města č.14/2022

0 50 100 200 300 400 m

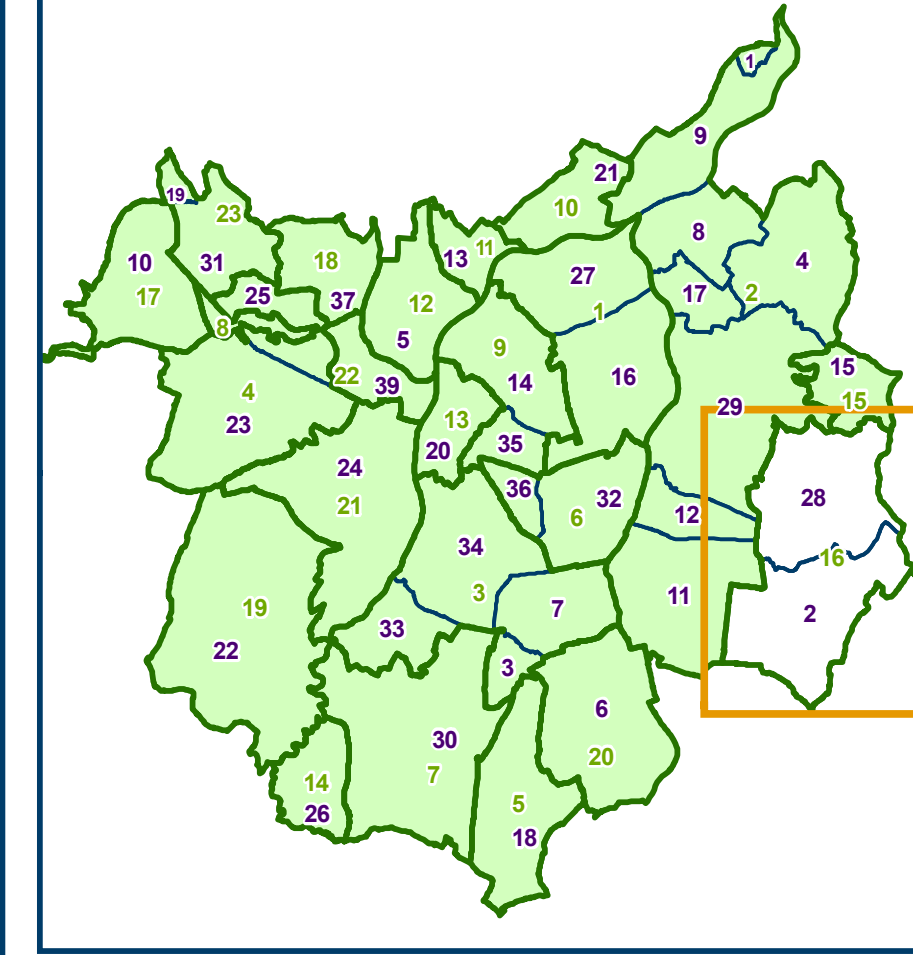
1 : 5000

Úseky místních komunikací, na kterých se pro jejich malý dopravní význam nezajišťuje sjízdnost a schůdnost odstraňováním sněhu a náledí.  
 Hranice městských obvodů  
 Hranice katastrálních území  
 Katastrální mapa  
 Katastrální mapa s vnitřní kresbou  
 Název ulice

Městský obvod : Hošťálkovice  
 Účinnost od :  
 Datum tisku :  
 © 2024 Statutární město Ostrava  
 mapy.ostrava.cz

**Ostrava!!!**





č. obvodu	název obvodu
1	Moravská Ostrava a Přívoz
2	Střeková Ostrava
3	Ostrava - Jih
4	Hrabosín
5	Nová Bělá
6	Vřovice
7	Stará Bělá
8	Dukovany a Hrušky
9	Perfektov
10	Luha
11	Holšaticko
12	Nová Ves
13	Prostějov
14	Křovice
15	Radvanice a Bartovice
16	Polánka Dív
17	Maršov
18	Polánka nad Odrou
19	Trávník
20	Svíkov
21	Trávník
22	Trávník
23	Přeráb

č. katastru	název katastru
1	Artišovice
2	Bartovice
3	Dukovany a Ostrava
4	Hrabosín
5	Holšaticko
6	Hrabosín
7	Hrabosín
8	Hrabosín
9	Křovice
10	Křovice
11	Křovice nad Odravou
12	Křovice
13	Luha a Ostrava
14	Maršovská Hora
15	Metelčovice
16	Moravská Ostrava
17	Maršov
18	Nová Bělá
19	Nová Ves u Ostravy
20	Polánka nad Odrou
21	Polánka nad Odrou
22	Polánka
23	Polánka
24	Prácheň
25	Prácheň
26	Prácheň
27	Prácheň
28	Prácheň
29	Střeková Ostrava
30	Stará Bělá
31	Stará Bělá
32	Vřovice
33	Vřovice a Ostrava
34	Zájezd nad Odrou
35	Zájezd nad Odrou
36	Zájezd nad Odrou
37	Maršov ve Slezsku
38	Přeráb
39	Trávník ve Slezsku

Příloha č. 11b - Radvanice a Bartovice k nálezni másti č. 14/2022

0 50 100 200 300 400 m

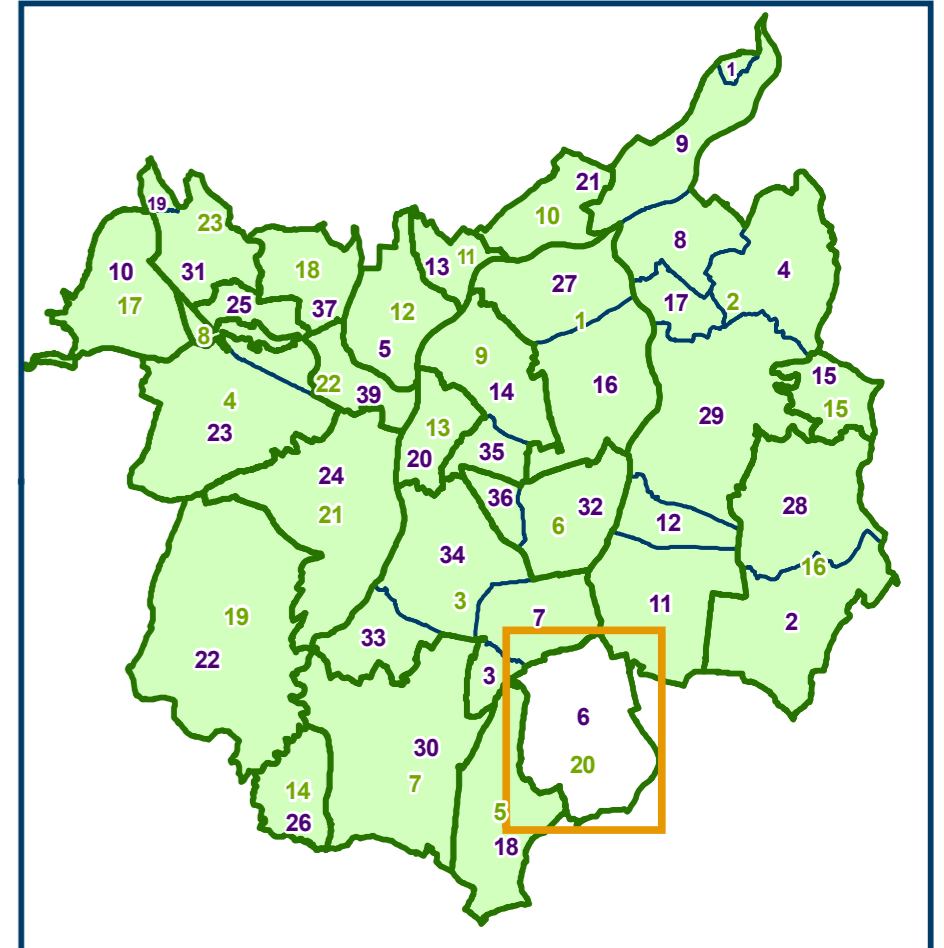
1 : 5000

- Úseky místních komunikací, na kterých se pro jejich malý dopravní význam neaplikuje újednost a schůzka odstranění směru a násti.
- hranice katastrálních území
- Katastrální mapa s vnitřní kresbou
- Název ulice

Městský obvod : Radvanice a Bartovice  
Účinnost od :  
Datum tisku :  
© 2024 Statutární město Ostrava  
mapy.ostrava.cz

**OSTRAVA!!!**





č. obvodu	název obvodu
1	Moravská Ostrava a Přívoz
2	Slezská Ostrava
3	Ostrava - Jih
4	Poruba
5	Nová Bělá
6	Vitkovice
7	Stará Bělá
8	Pustkovec
9	Mariánské Hory a Hulávky
10	Petřkovice
11	Lhůtka
12	Hoštálkovice
13	Nová Ves
14	Proskovice
15	Michálkovice
16	Radvanice a Bartovice
17	Krásné Pole
18	Štvinov
19	Polanka nad Odrou
20	Hrabová
21	Štvinov
22	Třebovice
23	Plesná

č. katastru	název katastru
1	Antošovice
2	Bartovice
3	Dubina u Ostravy
4	Heřmanice
5	Hoštálkovice
6	Hrabová
7	Hrabůvka
8	Hroslav
9	Koblov
10	Krásné Pole
11	Kunčice nad Ostravicí
12	Kunčičky
13	Lhůtka u Ostravy
14	Mariánské Hory
15	Michálkovice
16	Moravská Ostrava
17	Muglínov
18	Nová Bělá
19	Nová Plesná
20	Nová Ves u Ostravy
21	Petřkovice u Ostravy
22	Polanka nad Odrou
23	Poruba
24	Štvinov
25	Poruba-sever
26	Proskovice
27	Přívoz
28	Radvanice
29	Slezská Ostrava
30	Stará Bělá
31	Stará Plesná
32	Vitkovice
33	Vitkovice u Ostravy
34	Zábřeh nad Odrou
35	Zábřeh-Hulávky
36	Zábřeh-VZ
37	Martinov ve Slezsku
38	Pustkovec
39	Třebovice ve Slezsku

Příloha č.14b - Hrabová k nařízení města č.14/2022



1 : 5000



- Úseky místních komunikací, na kterých se pro jejich malý dopravní význam nezajistuje sjízdnost a schůdnost odstraňováním sněhu a náledí.
- ▬ Hranice městských obvodů
- Hranice katastrálních území
- Katastrální mapa
- Katastrální mapa s vnitřní kresbou
- ovv Název ulice

Městský obvod : Hrabová  
 Účinnost od :  
 Datum tisku :  
 © 2024 Statutární město Ostrava  
 mapy.ostrava.cz





č. obvodu	název obvodu
1	Moravská Ostrava a Přívoz
2	Slezská Ostrava
3	Ostrava - Jih
4	Poruba
5	Nová Bělá
6	Vitkovice
7	Stará Bělá
8	Pustkovec
9	Mariánské Hory a Hulváky
10	Petřkovice
11	Lhotka
12	Hošťálkovice
13	Nová Ves
14	Proskovice
15	Michálkovice
16	Radvanice a Bartovice
17	Krásné Pole
18	Martinov
19	Polanka nad Odrou
20	Hrabová
21	Svinov
22	Třebovice
23	Plesná

č. katastru	název katastru
1	Antošovice
2	Bartovice
3	Dubina u Ostravy
4	Heřmanice
5	Hošťálkovice
6	Hrabová
7	Hrabůvka
8	Hrušov
9	Koblov
10	Krásné Pole
11	Kunčice nad Ostravicí
12	Kunčičky
13	Lhotka u Ostravy
14	Mariánské Hory
15	Michálkovice
16	Moravská Ostrava
17	Muglínov
18	Nová Bělá
19	Nová Plesná
20	Nová Ves u Ostravy
21	Petřkovice u Ostravy
22	Polanka nad Odrou
23	Poruba
24	Svinov
25	Poruba-sever
26	Proskovice
27	Přívoz
28	Radvanice
29	Slezská Ostrava
30	Stará Bělá
31	Stará Plesná
32	Svinov
33	Výtkovice u Ostravy
34	Zábřeh nad Odrou
35	Zábřeh-Hulváky
36	Zábřeh-VŽ
37	Martinov ve Slezsku
38	Pustkovec
39	Třebovice ve Slezsku

Příloha č. 16b - Plesná k nařízení města č. 14/2022

0 50 100 200 300 400 m

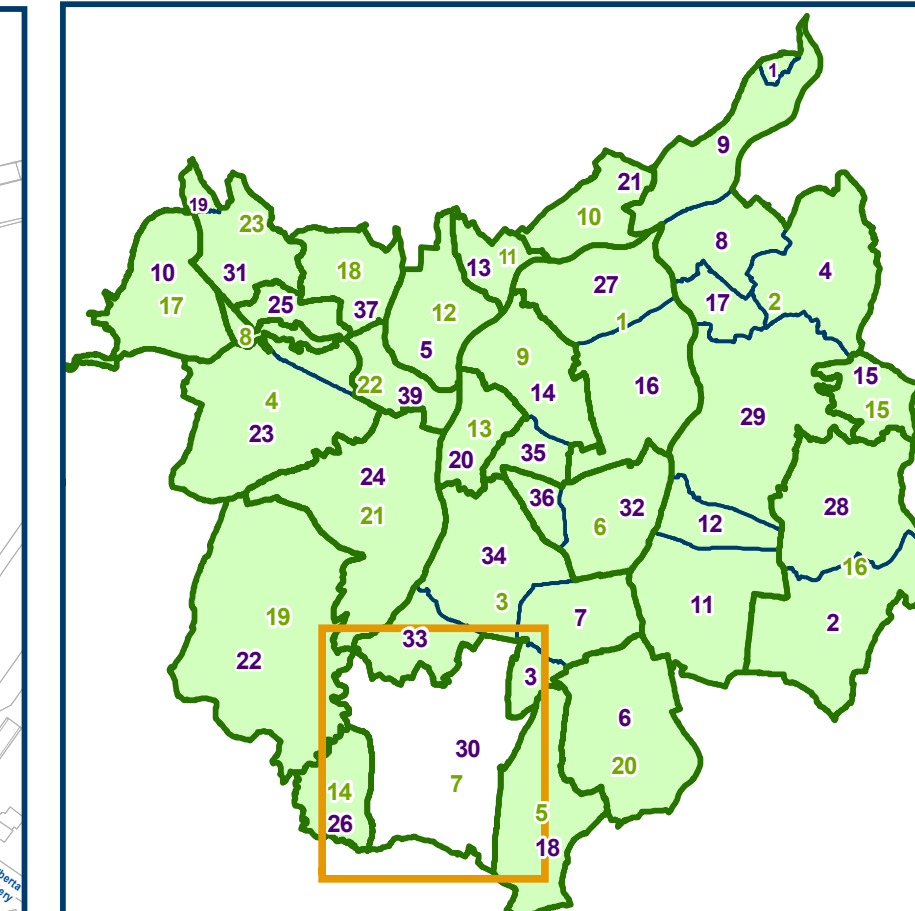
**1 : 5000**

- █ Úseky místních komunikací, na kterých se pro jejich malý dopravní význam nezajišťuje sjízdnost a schůdnost odstraňováním sněhu a náledí.
- Hranice městských obvodů
- Hranice katastrálních území
- Katastrální mapa
- Katastrální mapa s vnitřní kresbou
- Název ulice

Městský obvod : Plesná  
Účinnost od :  
Datum tisku :  
© 2024 Statutární město Ostrava  
mapy.ostrava.cz

OSTRAVA!!!

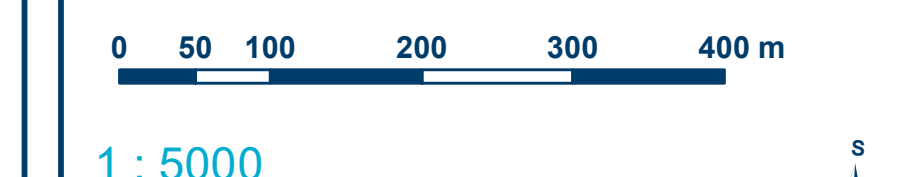




č. obvodu	název obvodu
1	Moravská Ostrava a Přívoz
2	Olomoucká Ostrava
3	Ostava Jih
4	Poruba
5	Nová Bělá
6	Vilkovice
7	Stará Bělá
8	Pastvovce
9	Moravské Hory a Kůlnový
10	Polhovice
11	Ládvice
12	Hošťálovice
13	Nová Ves
14	Prostějovice
15	Měcholovice
16	Radvanice a Bartovice
17	Křovice
18	Matějov
19	Předměstí nad Ostrou
20	Hrázdov
21	Šimov
22	Tečovice
23	Plešná

č. katastru	název katastru
1	Antonovice
2	Burčovice
3	Čáslava u Ostavy
4	Helmčovice
5	Hošťálovice
6	Hrázdov
7	Hrubov
8	Křovice
9	Křáně Pátek
10	Křáně nad Ostravou
11	Kundštyl
12	Ládvice u Ostavy
13	Moravské Hory
14	Měcholovice
15	Moravská Ostrava
16	Muglitz
17	Nová Bělá
18	Nová Ves u Ostavy
19	Polhovice u Ostavy
20	Polovka nad Ostrou
21	Poruba
22	Šimov
23	Předměstí
24	Prostějovice
25	Radvanice
26	Stará Bělá
27	Stará Plešná
28	Vilkovice
29	Vilavice u Ostavy
30	Záhlav nad Ostrou
31	Záhlav-Horníky
32	Záhlav-VZ
33	Matějov ve Slezsku
34	Pustkovec
35	Tečovice ve Slezsku

Příloha č.20b - Stará Bělá k nařízení města č. 14/2022



- Úseky místních komunikací, na kterých se pro jejich dopravní význam nezajišťuje sjízdnost a schůdnost odstraňováním sněhu a náledí.
- Hranice městských obvodů
- Hranice katastrálních území
- Katastrální mapa
- Katastrální mapa s vnitřní kresbou
- Název ulice

Městský obvod : Stará Bělá  
Účinnost od :  
Datum říku :  
© 2024 Statutární město Olomouc  
mapyolomouc.cz

