






Veřejná prostranství - katastr Petřkovice u Ostravy

-  Hranice města Ostravy
-  Hranice katastrálního území
-  Katastrální mapa
-  Veřejné prostranství
-  Budovy
- Koblov** Název katastrálního území
- U Odry** Název ulice
- 567/85 Číslo parcely/podlomení

1 : 3 000

