

Narizení města č. 14/2019,

kterým se mění a doplňuje narizení města č. 7/2009, kterým se stanovuje rozsah, způsob a lhůty odstraňování závad ve schůdnosti místních komunikací a průjezdních úseků silnic a vymezují úseky místních komunikací a chodníků, na kterých se pro jejich malý dopravní význam nezajišťuje sjízdnost a schůdnost odstraňováním sněhu a náledí, ve znění pozdějších předpisů

Rada města se usnesla dne 29. 10. 2019 vydat v souladu s § 11 odst. 1 a § 102 odst. 2 písm. d) zákona č. 128/2000 Sb., o obcích (obecní zřízení), ve znění pozdějších předpisů a podle § 27 odst. 5 a 6 zákona č. 13/1997 Sb., o pozemních komunikacích, ve znění pozdějších předpisů, (dále jen „zákon“) toto narizení:

Čl. 1 Účel úpravy

Účelem tohoto narizení je změna vymezení úseků neudržovaných místních komunikací III. a IV. třídy a chodníků obsaženého doposud v narizení města č. 7/2009, kterým se stanovuje rozsah, způsob a lhůty odstraňování závad ve schůdnosti místních komunikací a průjezdních úseků silnic a vymezují úseky místních komunikací a chodníků, na kterých se pro jejich malý dopravní význam nezajišťuje sjízdnost a schůdnost odstraňováním sněhu a náledí, ve znění narizení města č. 1/2011, 7/2015 a 17/2017, kterými se mění a doplňuje narizení města č. 7/2009, kterým se stanovuje rozsah, způsob a lhůty odstraňování závad ve schůdnosti místních komunikací a průjezdních úseků silnic a vymezují úseky místních komunikací a chodníků, na kterých se pro jejich malý dopravní význam nezajišťuje sjízdnost a schůdnost odstraňováním sněhu a náledí (dále jen „narizení“).

Čl. 2 Předmět úpravy

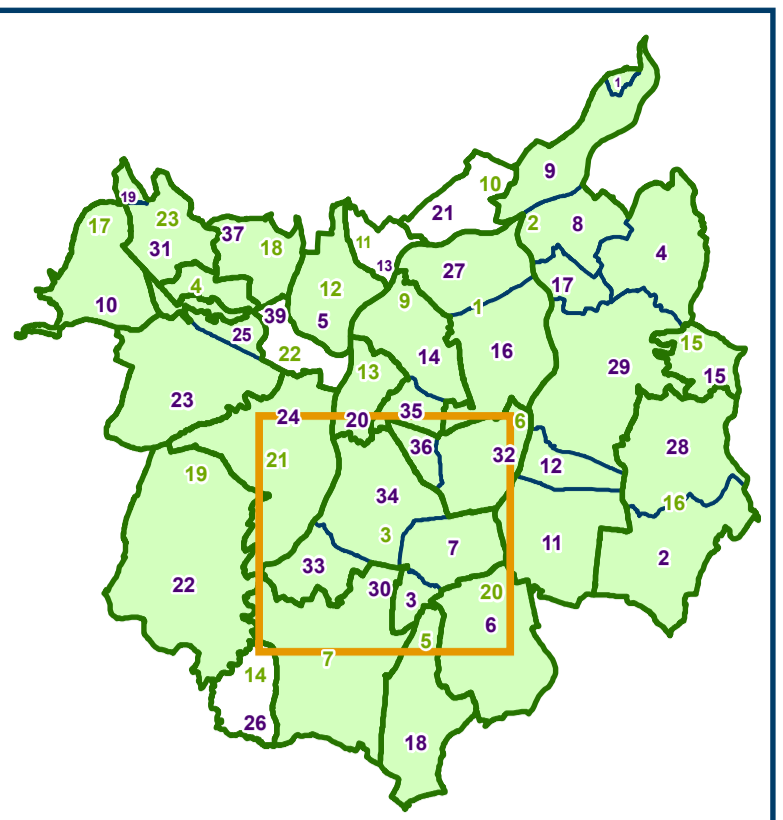
V čl. 1 odst. 2 narizení se text „Příloha č. 3a-Ostrava-Jih“ nahrazuje textem „Příloha č. 3b-Ostrava-Jih“, slovo „a“ mezi slovy „Svinov“ a „Příloha“ se nahrazuje čárkou a mezi slovo „Plesná“ a tečku za tímto slovem se vkládá text „ , Příloha č. 18a-Pustkovec a Příloha č. 19a-Stará Bělá“.

Čl. 3 Účinnost

Toto narizení nabývá účinnosti patnáctým dnem po dni vyhlášení.

Ing. Tomáš Macura, MBA, v.r.
primátor

Mgr. Radim Babinec, v.r.
náměstek primátora



- C. obce
- | | |
|----|--------------------------|
| 1 | Městská část a Předměstí |
| 2 | Stará Ostrava |
| 3 | Černá Štola |
| 4 | Prácheň |
| 5 | Vitava |
| 6 | Stará Město |
| 7 | Pustevno |
| 8 | Městská hora a Hrabáky |
| 9 | Portulak |
| 10 | Lučková |
| 11 | Nová Ves |
| 12 | Prostřední |
| 13 | Měškovice |
| 14 | Stará Ostrava |
| 15 | Město |
| 16 | Stará Ostrava |
| 17 | Stará Ostrava |
| 18 | Stará Ostrava |
| 19 | Stará Ostrava |
| 20 | Stará Ostrava |
| 21 | Stará Ostrava |
| 22 | Stará Ostrava |

- K. katastr
- | | |
|----|-----------|
| 1 | Arbuzovce |
| 2 | Barbovice |
| 3 | Barbovice |
| 4 | Barbovice |
| 5 | Barbovice |
| 6 | Barbovice |
| 7 | Barbovice |
| 8 | Barbovice |
| 9 | Barbovice |
| 10 | Barbovice |
| 11 | Barbovice |
| 12 | Barbovice |
| 13 | Barbovice |
| 14 | Barbovice |
| 15 | Barbovice |
| 16 | Barbovice |
| 17 | Barbovice |
| 18 | Barbovice |
| 19 | Barbovice |
| 20 | Barbovice |
| 21 | Barbovice |
| 22 | Barbovice |
| 23 | Barbovice |
| 24 | Barbovice |
| 25 | Barbovice |
| 26 | Barbovice |
| 27 | Barbovice |
| 28 | Barbovice |
| 29 | Barbovice |
| 30 | Barbovice |
| 31 | Barbovice |
| 32 | Barbovice |
| 33 | Barbovice |
| 34 | Barbovice |
| 35 | Barbovice |
| 36 | Barbovice |
| 37 | Barbovice |
| 38 | Barbovice |

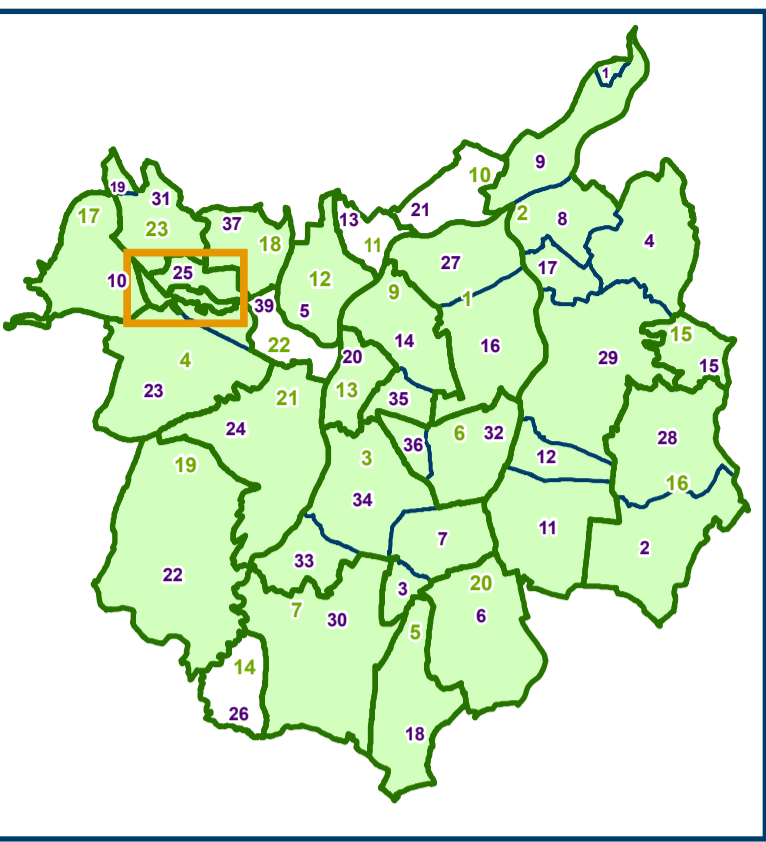
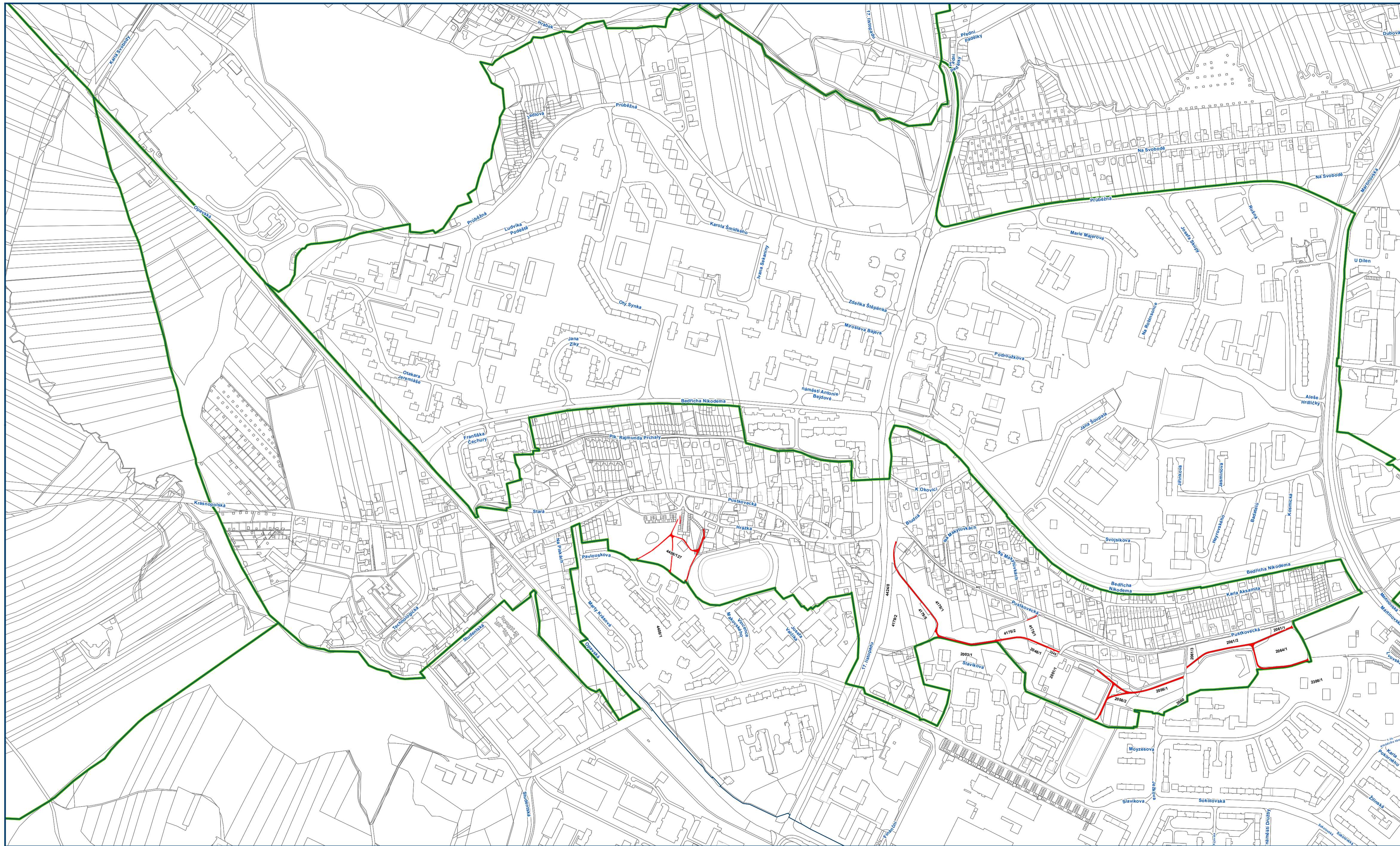
Průběh č.3b-Ostava-ÚH k nařízení města č. 14/2019

1:5 000

Červená: Územní plán katastrálních území na Městech se pro účely územního plánování vyznačuje červeně
Modrá: Územní plán katastrálních území v ostatních částech města
Zelená: Průběh katastrálních území
Černá: Průběh katastrálních území
Klasická: Katastrální hranice
Modrá: Hranice území
Červená: Průběh území

Městský úřad: Ostrava, ÚH
Doplnění: 12. 11. 2019
© 2019 Městský úřad Ostrava
mapy.ostrava.cz

OSTRAVA!!!



č. obvodu	název obvodu	č. katastru	název katastru
1	Moravská Ostrava a Přívoz	1	Antošovice
2	Slezská Ostrava	2	Bartovice
3	Ostrava - Jih	3	Dubina u Ostravy
4	Poruba	4	Heřmanice
5	Nová Bělá	5	Hostákovice
6	Vitkovice	6	Hrabůvka
7	Stará Bělá	7	Hrušov
8	Pustkovec	8	Koblov
9	Maňanské Hory a Hulváky	9	Krásné Pole
10	Peřtkovice	10	Kunčice nad Ostravicí
11	Lhotka	11	Kundčický
12	Hoštálkovice	12	Lhotka u Ostravy
13	Nová Ves	13	Maňanské Hory
14	Proskovice	14	Michálkovice
15	Michálkovice	15	Moravská Ostrava
16	Radvanice a Bartovice	16	Muglínov
17	Krásné Pole	17	Nová Bělá
18	Martinov	18	Nová Ves u Ostravy
19	Polánka nad Odrou	19	Peřtkovice u Ostravy
20	Hrabová	20	Polánka nad Odrou
21	Svinov	21	Poruba
22	Třebovice	22	Svinov
23	Plesná	23	Poruba-sever
		24	Proskovice
		25	Přívoz
		26	Radvanice
		27	Slezská Ostrava
		28	Stará Bělá
		29	Stará Plesná
		30	Výškovice u Ostravy
		31	Zábřeh nad Odrou
		32	Zábřeh-Hulváky
		33	Zábřeh-VZ
		34	Martinov ve Slezsku
		35	Pustkovec
		36	Třebovice ve Slezsku
		37	
		38	
		39	

Príloha č. 18a-Pustkovec k nařízení města č. 14/2019



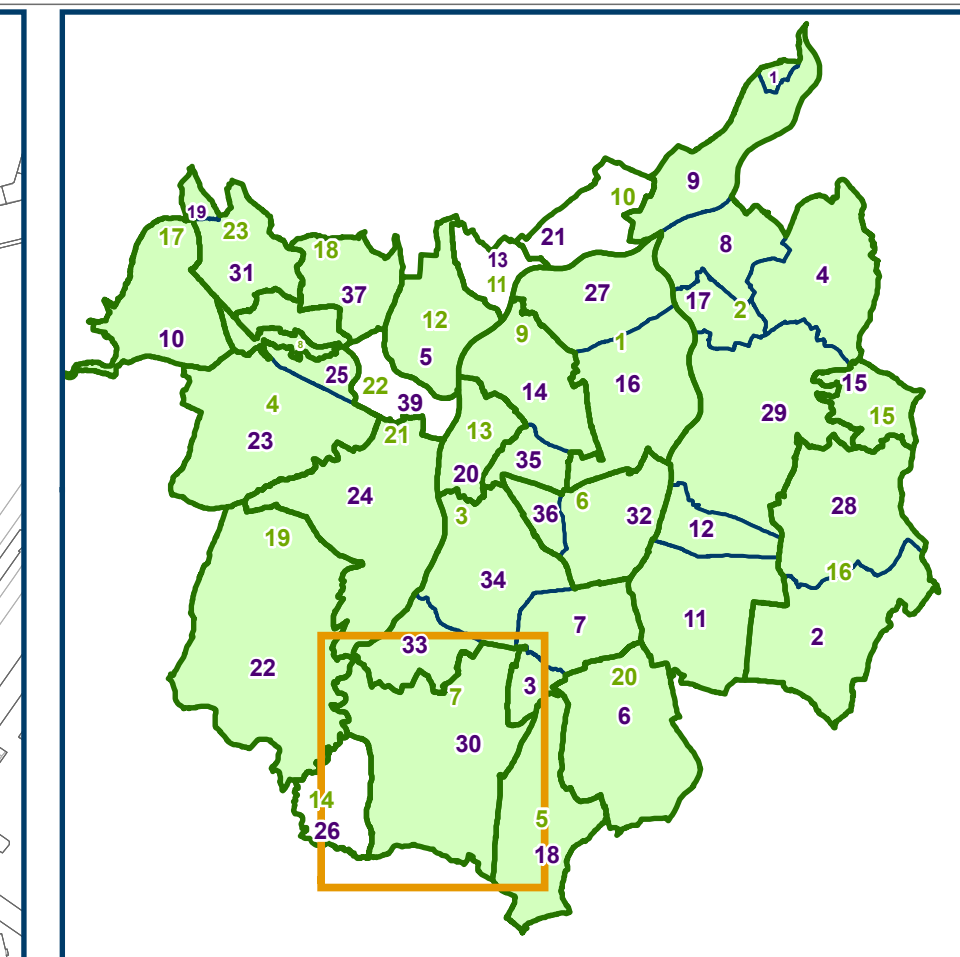
1 : 5 000



- Úseky místních komunikací, na kterých se pro jejich malý dopravní význam nezajišťuje sjízdnost a schůdnost odstraňováním sněhu a náledí.
- Hrnce městských obvodů
- Hrnce katastrálních území
- Katastrální mapa
- Katastrální mapa s vnitřní kresbou
- Dolní Název ulice
- 71.0 Parcelní číslo

Městský obvod : Pustkovec
 Účinnost od: 13. 11. 2019
 Datum tisku: 29. 10. 2019
 © 2019 Statutární město Ostrava
 mapy.ostrava.cz





č. obvodu	název obvodu
1	Moravská Ostrava a Přívoz
2	Stará Ostrava
3	Ostrava - Jih
4	Ponava
5	Nová Bába
6	Vilavice
7	Stará Bába
8	Fuškovec
9	Marjánské Hory a Hulváky
10	Hertvíkovo
11	Lhotka
12	Hodňovice
13	Nová Ves
14	Proskovice
15	Michálkovo
16	Rakvice a Barbovo
17	Krásná Pole
18	Město
19	Pojemná nad Ostrou
20	Hrástka
21	Svinov
22	Hřestovo
23	Plešná

č. katastru	název katastru
1	Antošovice
2	Barbovo
3	Dubina v Ostravě
4	Helmčice
5	Hodňovice
6	Hrabova
7	Hrabovka
8	Hrubov
9	Kábov
10	Krásná Pole
11	Kundšperk nad Ostravou
12	Kundšperk
13	Lhotka v Ostravě
14	Marjánské Hory
15	Město
16	Moravská Ostrava
17	Magdaly
18	Nová Bába
19	Nová Plešná
20	Nová Ves v Ostravě
21	Proskovice v Ostravě
22	Polárka nad Ostrou
23	Ponava
24	Svinov
25	Přívoz
26	Proskovice
27	Přívoz
28	Rakvice
29	Stará Ostrava
30	Stará Bába
31	Stará Plešná
32	Vilavice
33	Vilavice v Ostravě
34	Záhran nad Ostrou
35	Záhran-Hulváky
36	Záhran-VZ
37	Město ve Slezsku
38	Fuškovec
39	Těbovice ve Slezsku

Příloha č. 19a - Stará Bába k nařízení města č. 14/2019

0 50 100 200 300 400 m

1 : 5 000

- Úseky místních komunikací, na kterých se pro jejich malý dopravní význam neaplikuje sjízdnost a schůzdnost odstraňováním sněhu a náledí.
- Hranice městských obvodů
- Hranice katastrálních území
- Katastrální mapa
- Katastrální mapa s vnitřní kresbou
- Název ulice
- Parcelní číslo

Městský obvod : Stará Bába
 Účinnost od: 13. 11. 2019
 Datum tisku: 28. 10. 2019
 © 2019 Statutární město Ostrava
 mapyostrava.cz

