









# Veřejná prostranství - katastr Výškovice u Ostravy

-  Hranice města Ostravy
-  Hranice katastrálního území
-  Katastrální mapa
-  Veřejné prostranství
-  Budovy
- Svinov**  Název katastrálního území
- K Odře**  Název ulice
- 567/85  Číslo parcely/podlomení

1 : 3 000

0 150 300 600 m

