

ZADÁNÍ PŘEDÁNO ZHOTOVITELI DNE: 15. 9. 2017  
SCHVÁLENÍ MOŽNOSTI VYUŽITÍ DNE: 30. 10. 2017  
ZAREGISTROVÁNA DNE: 7. 11. 2017



EVROPSKÁ UNIE  
Evropský fond pro regionální rozvoj  
Integrovaný regionální operační program



MINISTERSTVO  
PRO MÍSTNÍ  
ROZVOJ ČR

POŘIZOVATEL: **MAGISTRÁT MĚSTA OSTRAVY**, Prokešovo náměstí 8, 729 30 Ostrava  
**ÚTVAR HLAVNÍHO ARCHITEKTA A STAVEBNÍHO ŘÁDU**

ZPRACOVATEL: **PROJEKTSTUDIO EUCZ**,  
Opavská 6230/29A, 708 00 Ostrava-Poruba  
Zodpovědný projektant: Ing.arch. David Kotek, ČKA č. 03 995

SOULAD S ÚPO: **ÚTVAR HLAVNÍHO ARCHITEKTA A STAVEBNÍHO ŘÁDU, MMO**  
Ing.arch. Petr Vencelides



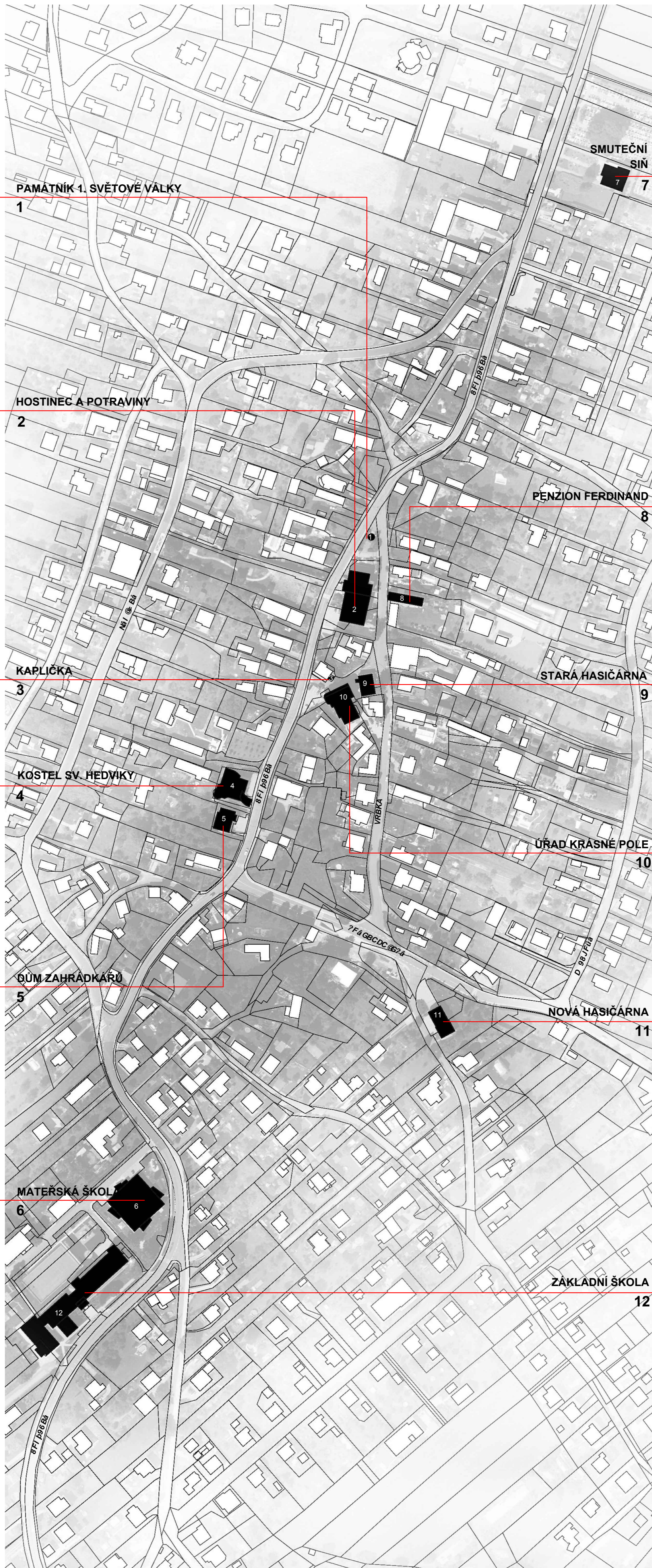
PROJEKTSTUDIO®

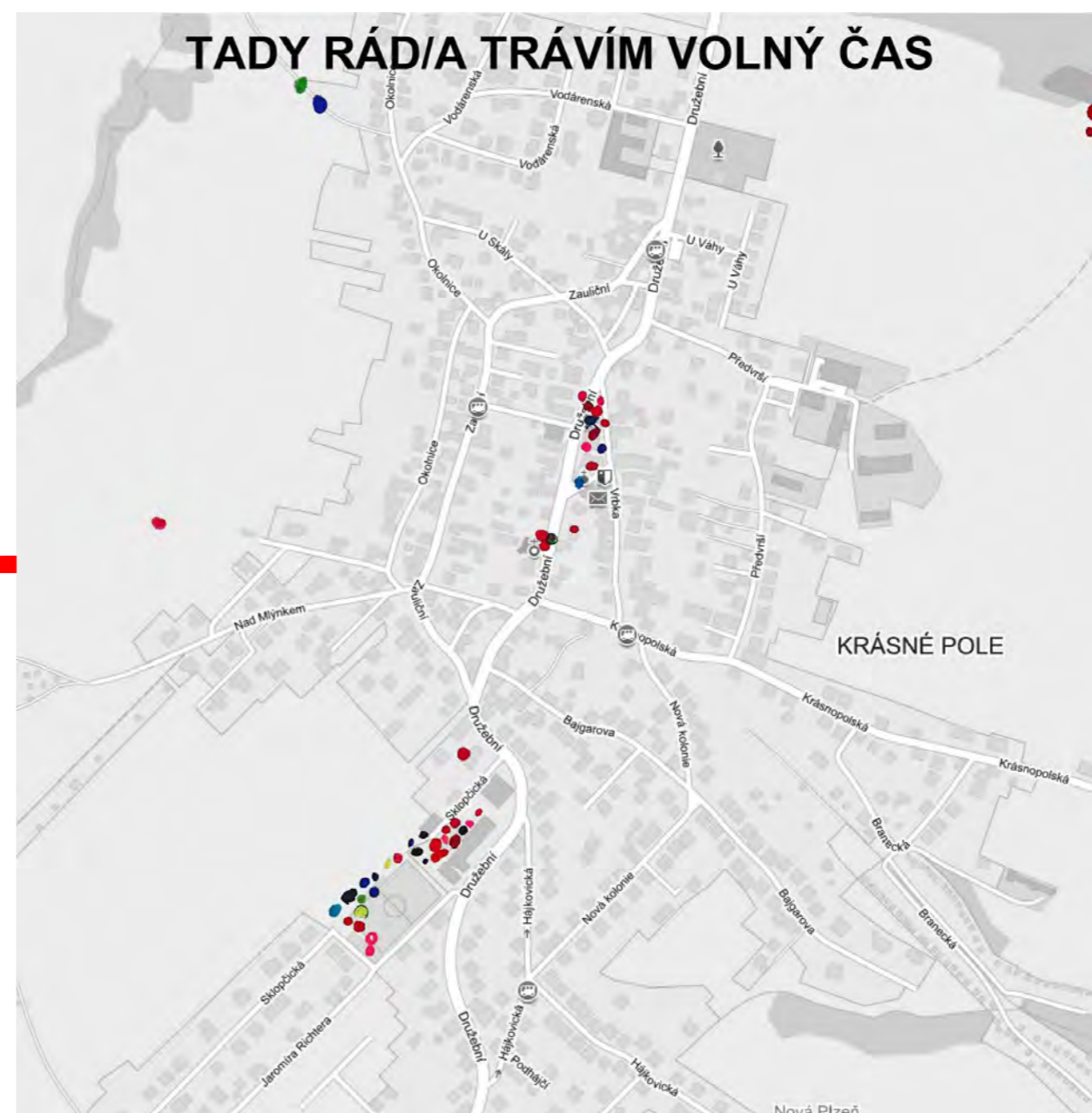
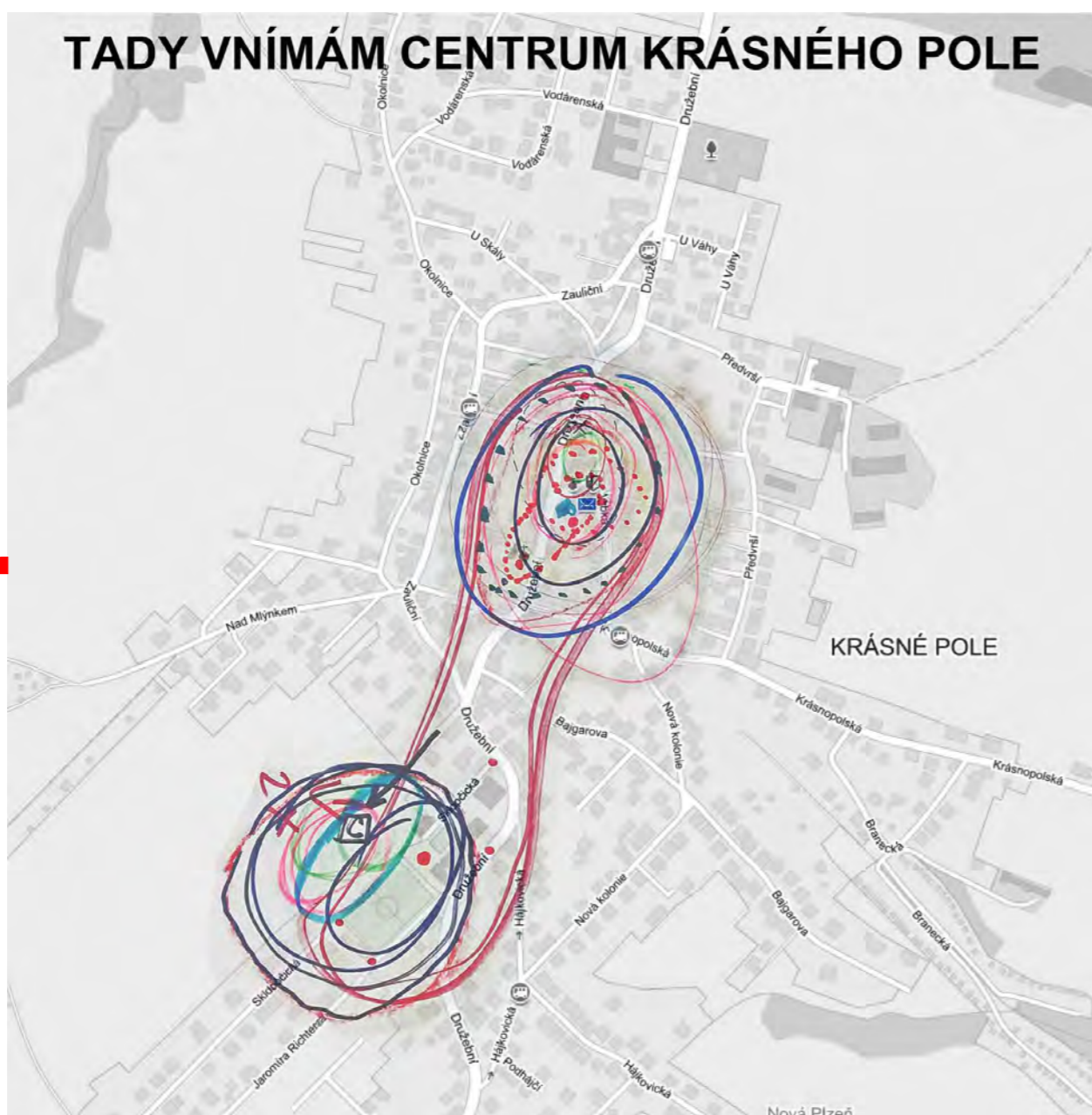
ÚZEMNÍ STUDIE: KRÁSNÉ POLE - CENTRÁLNÍ ČÁST

08/2017

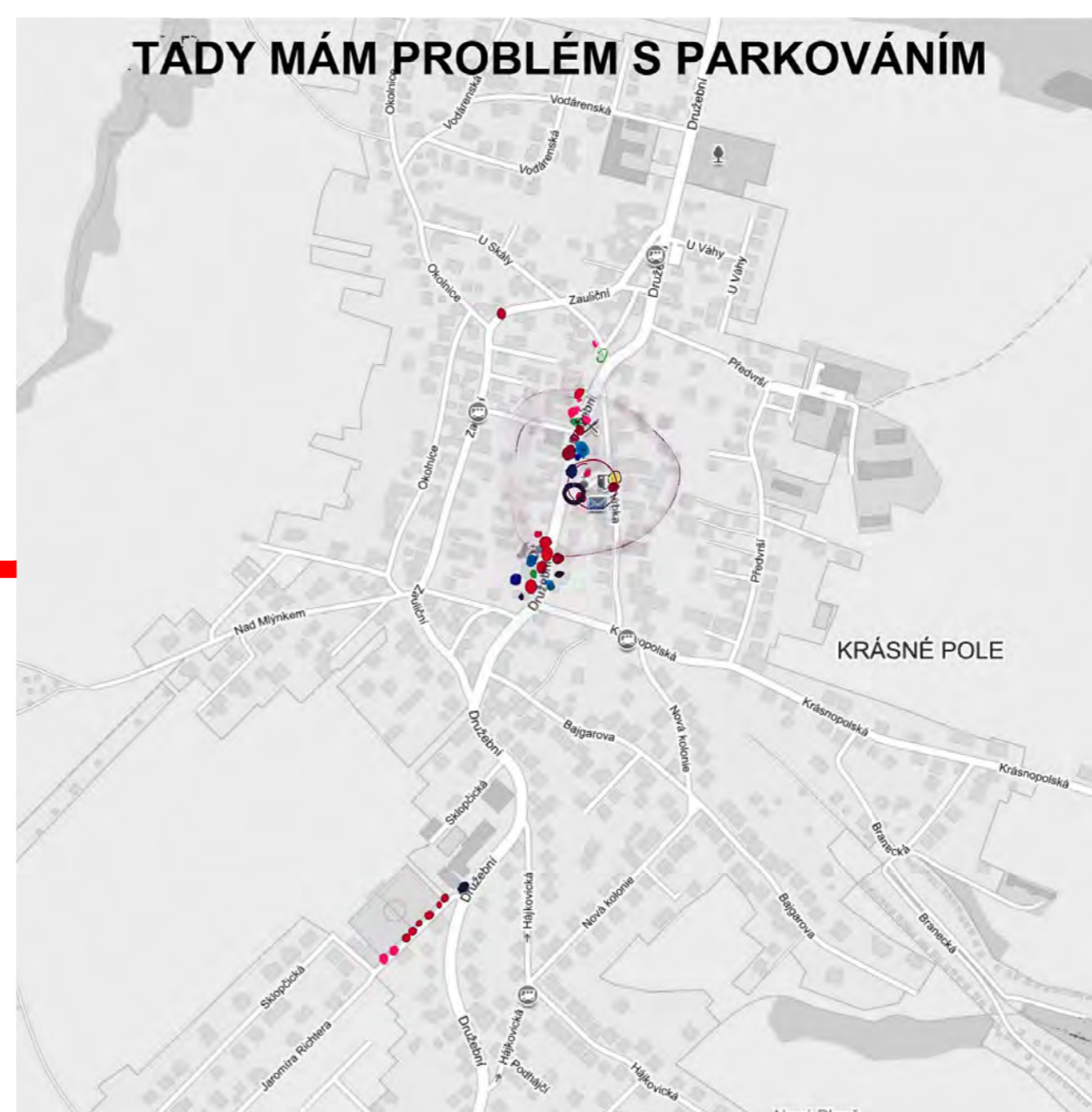
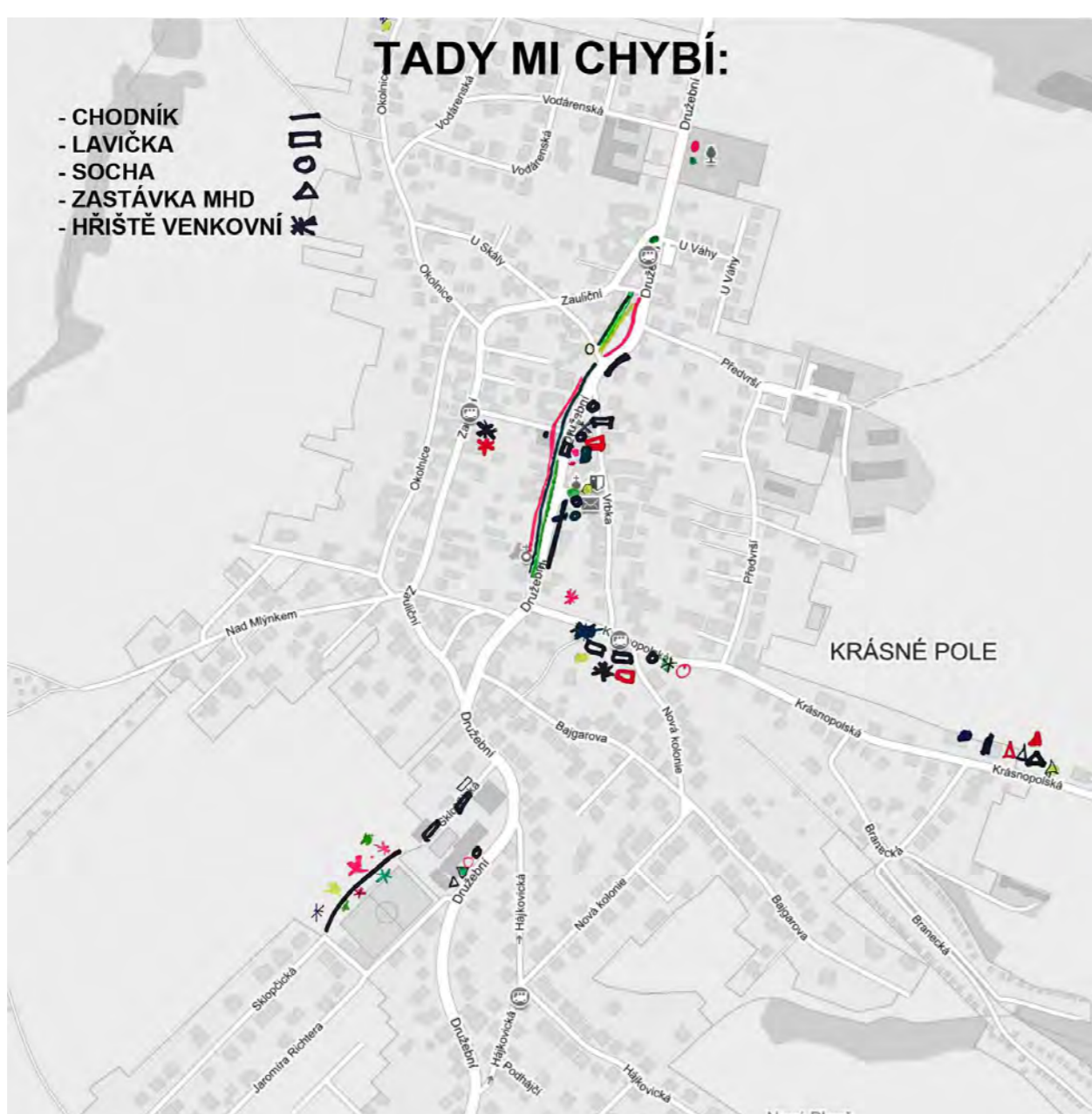




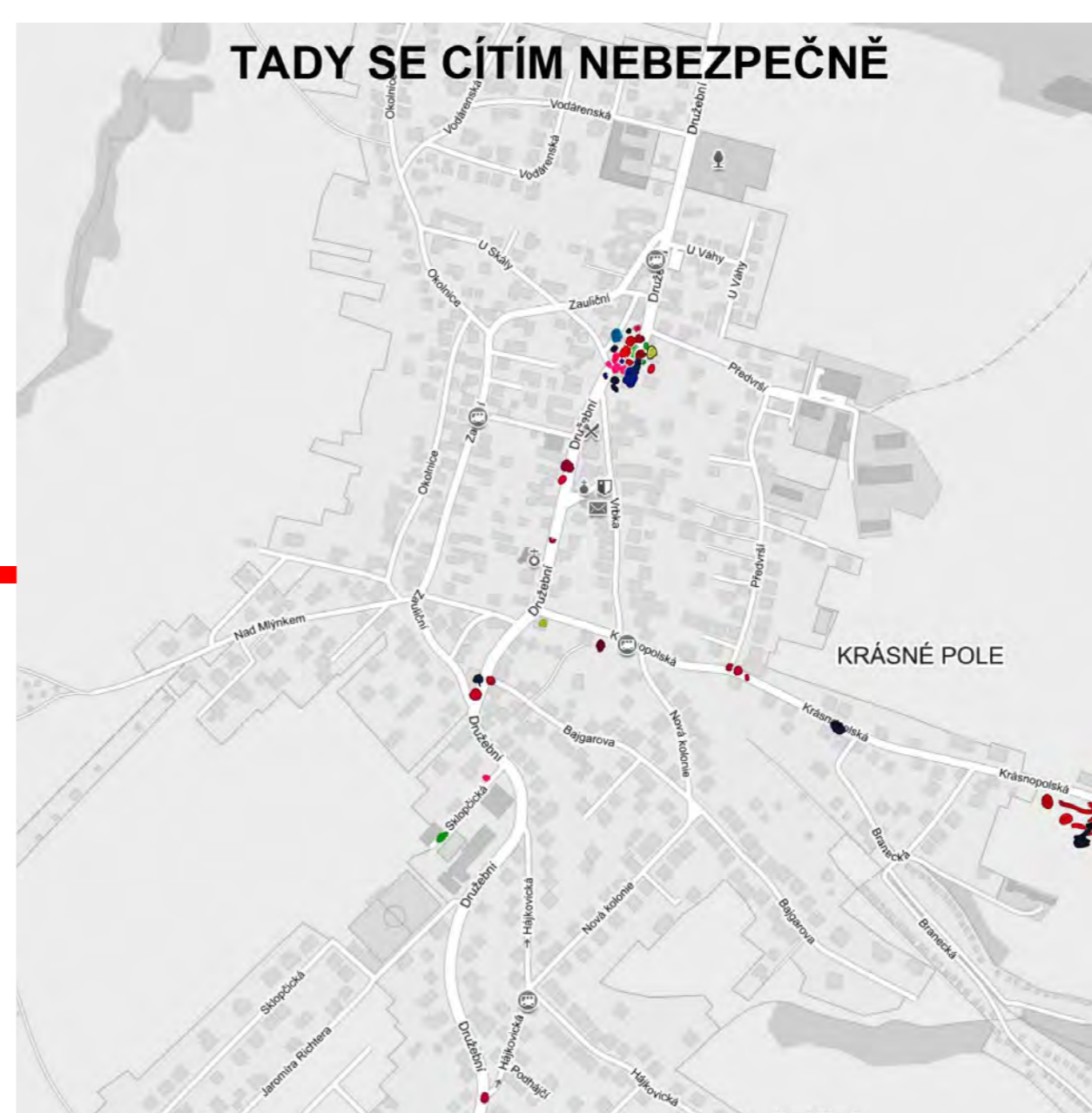
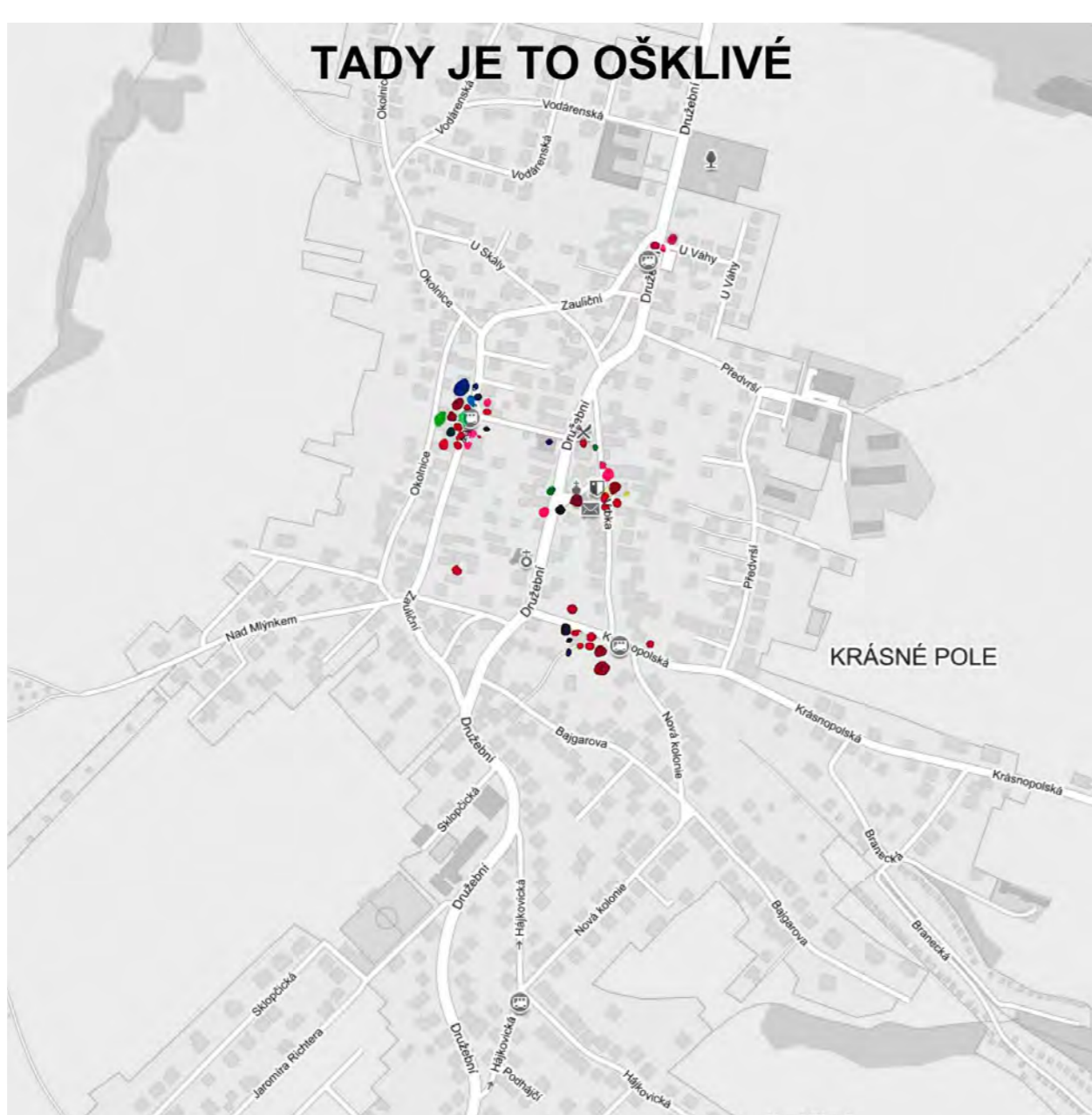




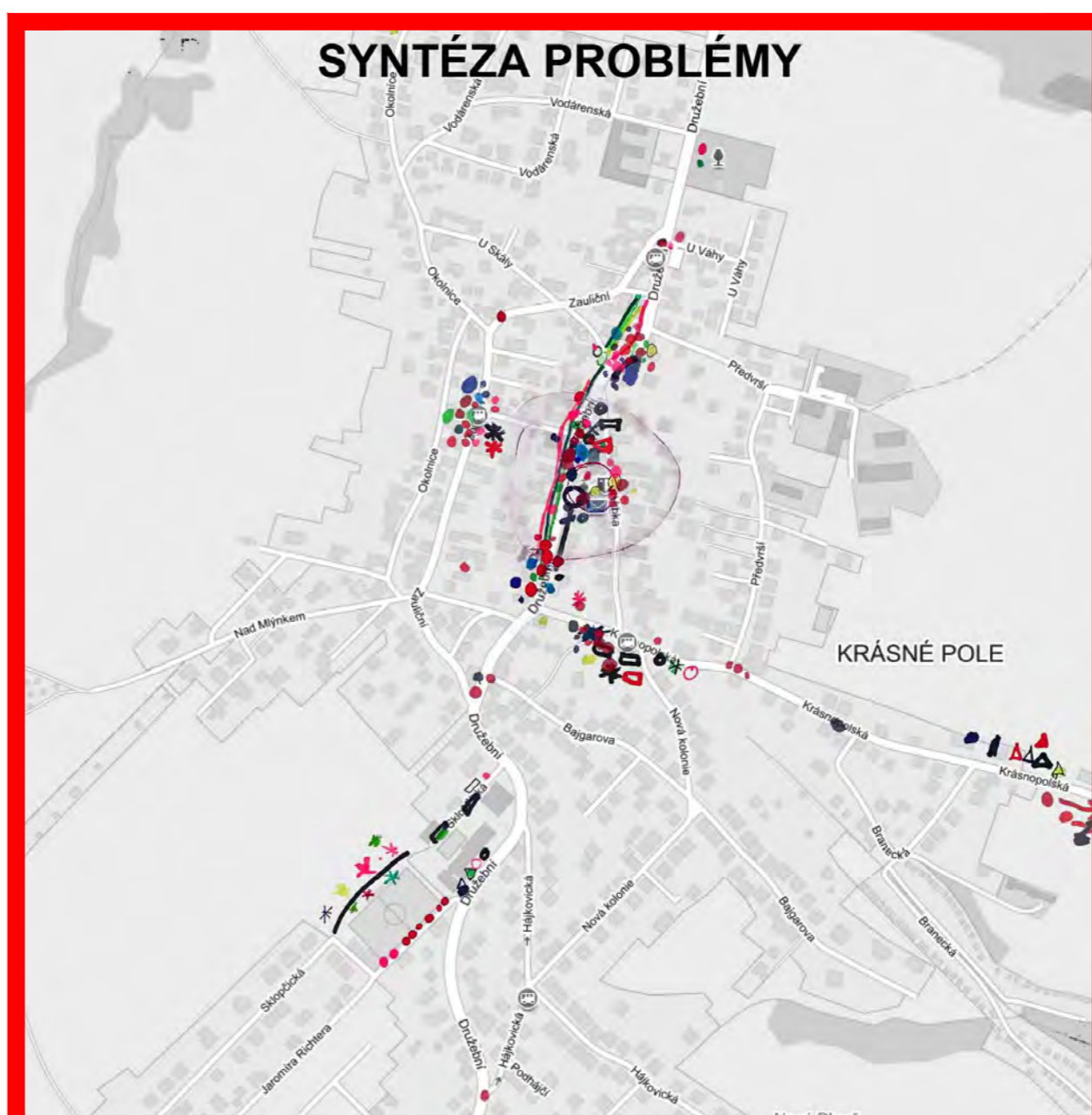
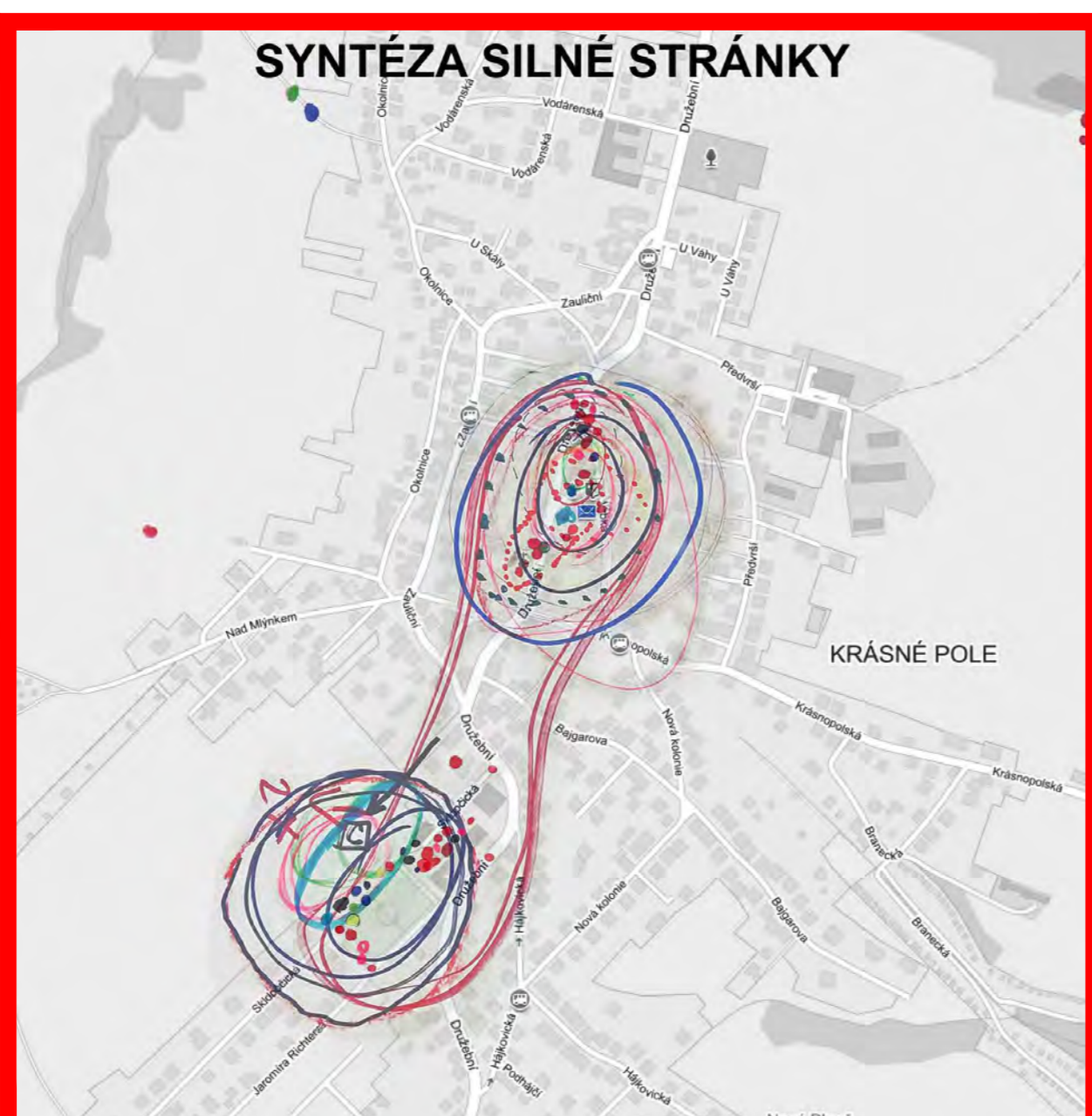
+



+

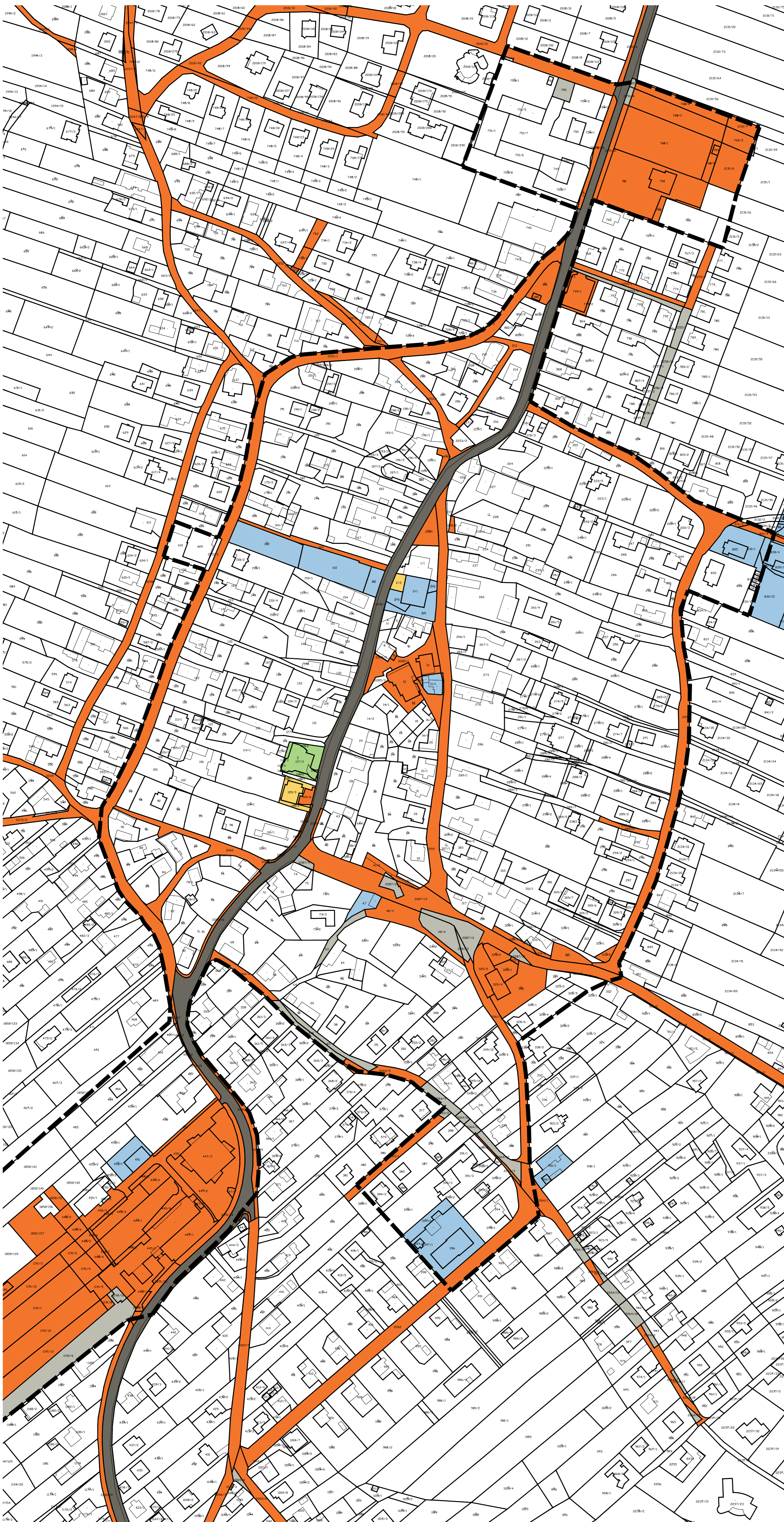


+



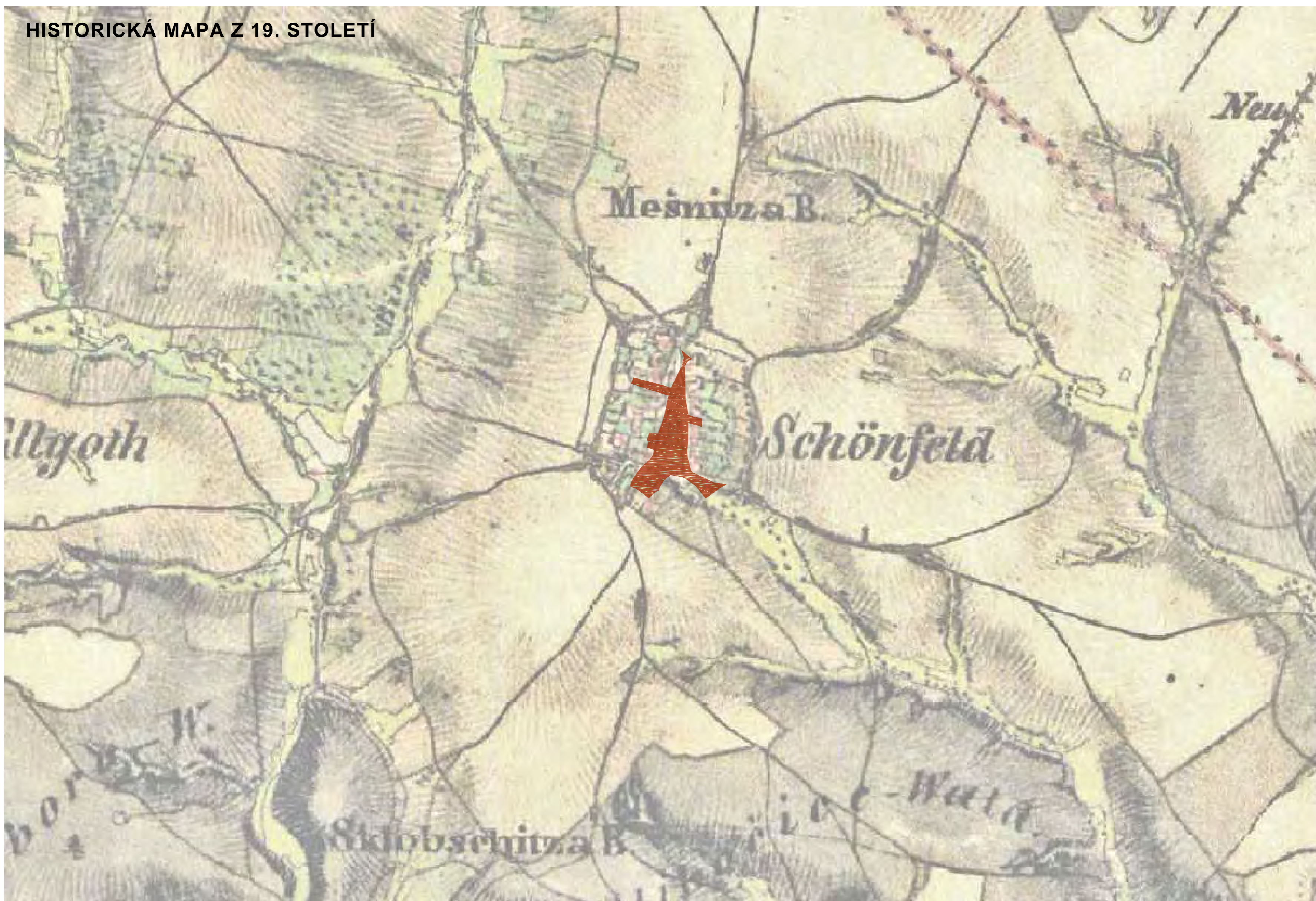
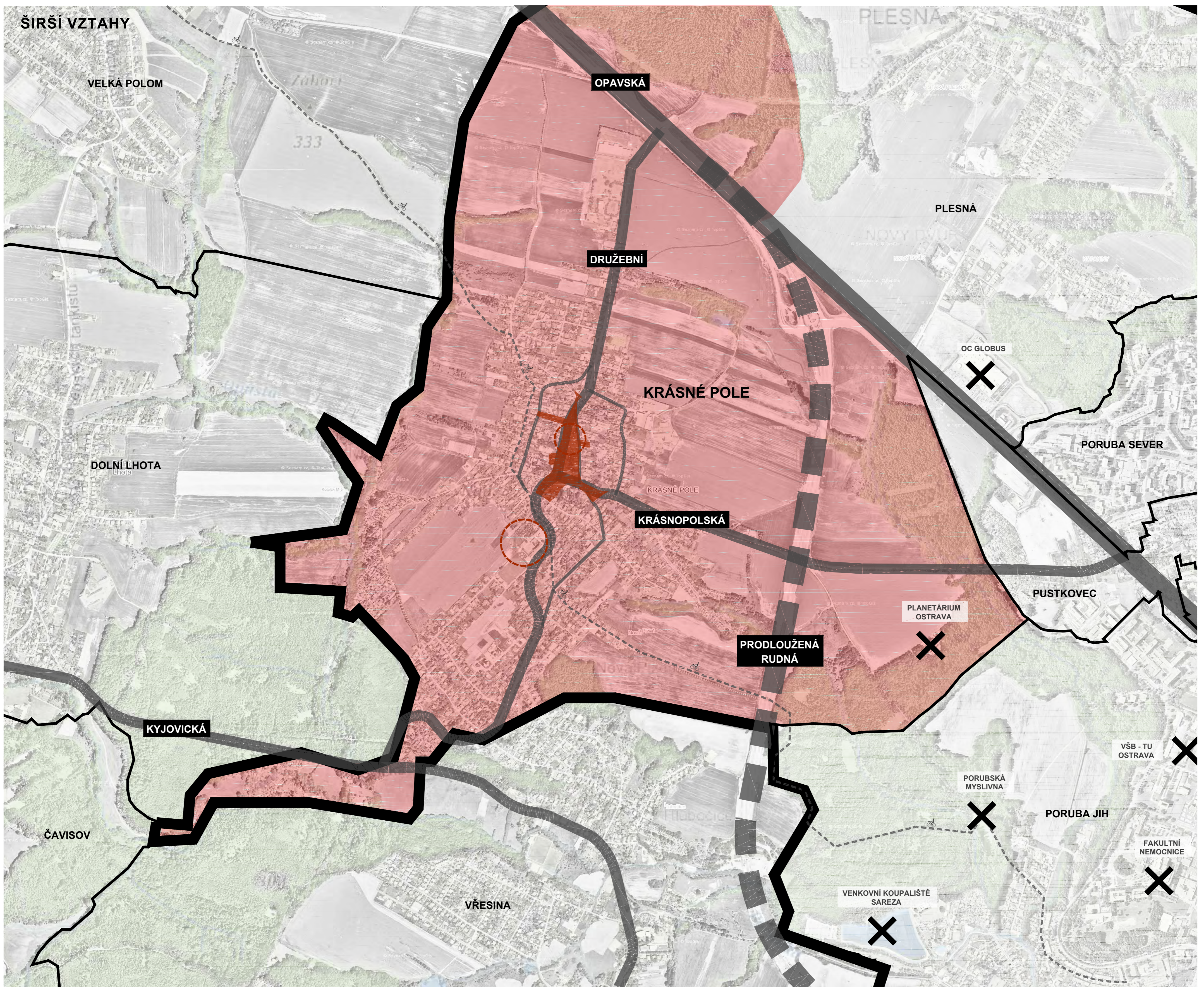
=

=

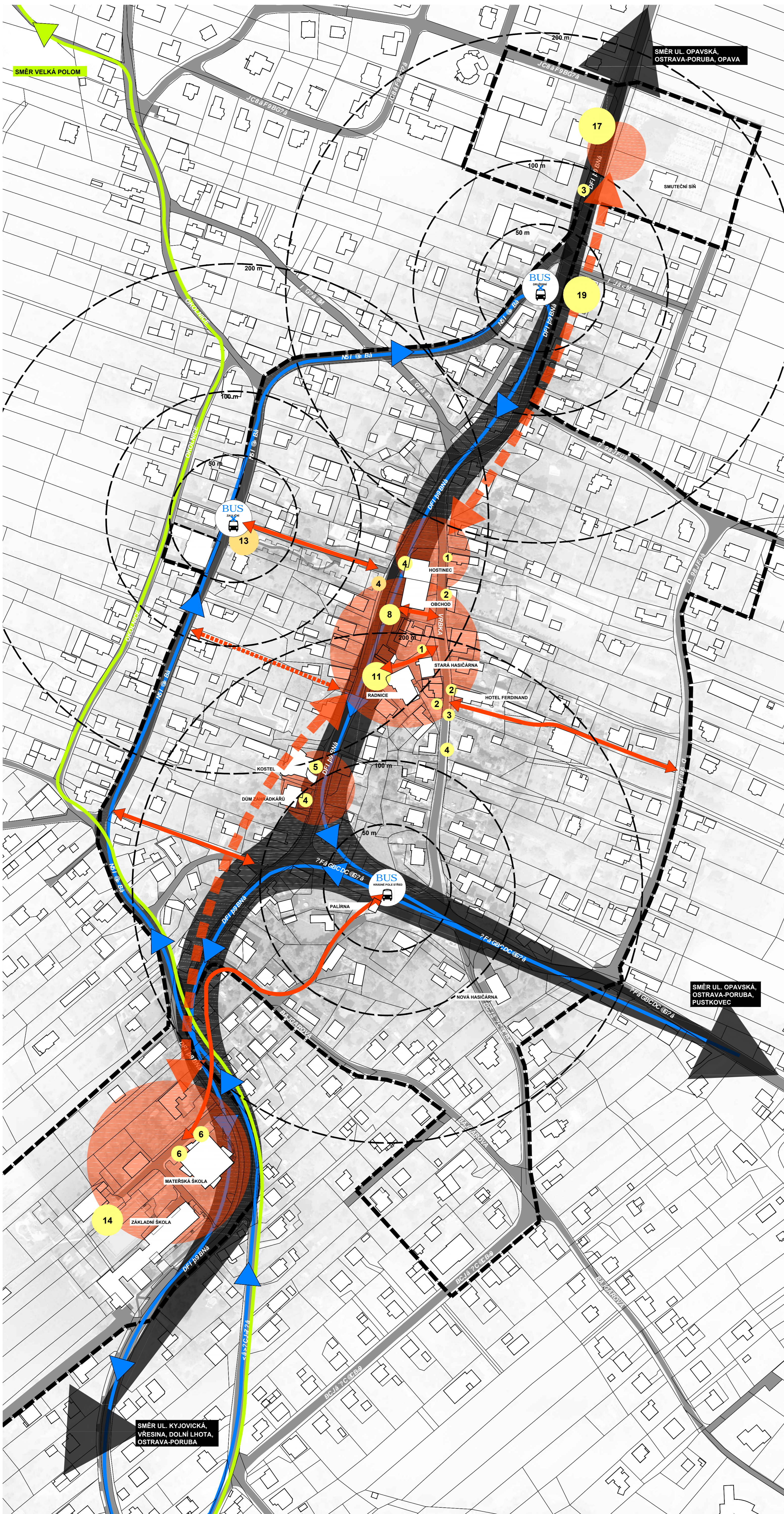


**LEGENDA**

- VYMEZENÍ ŘEŠENÉHO ÚZEMÍ
- FYZICKÉ OSOBY
- PRÁVNICKÉ OSOBY
- ŘÍMSKOKATOLICKÁ CÍRKEV
- ČESKÁ REPUBLIKA
- STATUTÁRNÍ MĚSTO OSTRAVA
- STATUTÁRNÍ MĚSTO OSTRAVA - SVĚRENO ÚMOŘ KRÁSNÉ POLE
- SPRÁVA SILNIC MS KRAJE



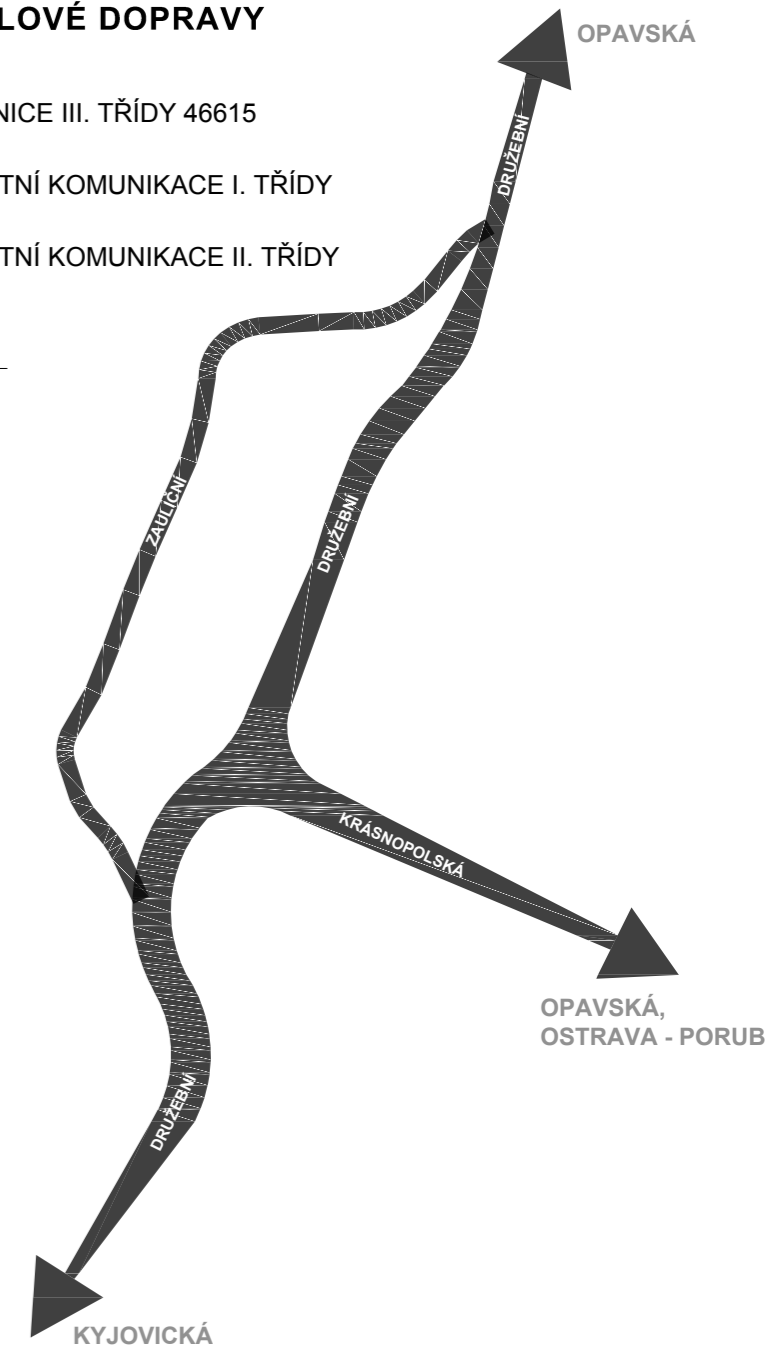
- #### LEGENDA
- JÁDROVÉ ÚZEMÍ
  - CENTRA KRÁSNEHO PÓLE
  - HRANICE OSTRAVY
  - HRANICE KATASTRÁLNÍCH ÚZEMÍ
  - CESTY
  - PLÁNOVANÉ PRODLOUŽENÍ RUDNÁ
  - CYKLOSTEZKA



**SCHÉMA AUTOMOBILOVÉ DOPRAVY**

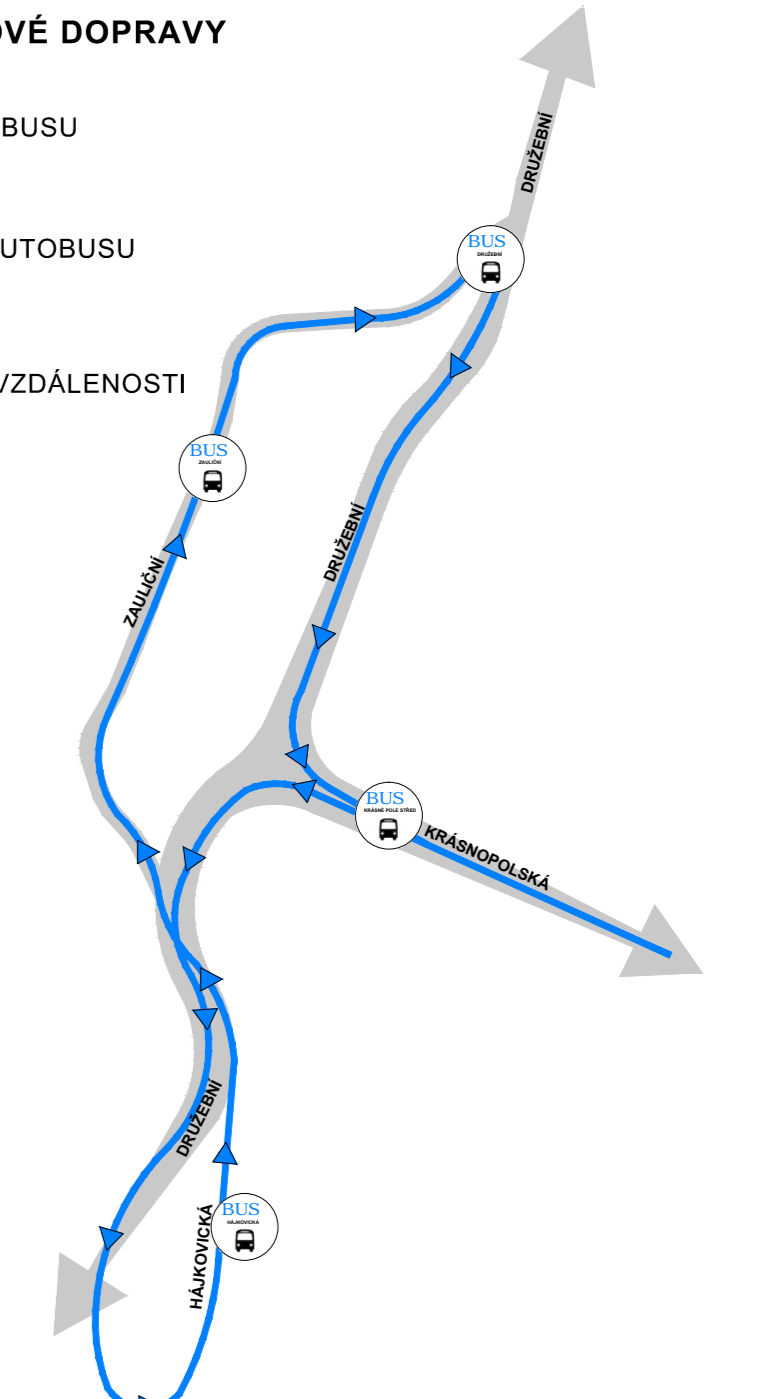
- DRUŽEBNÍ** SILNICE III. TŘÍDY 46615
- KRÁSNOPOLSKÁ** MÍSTNÍ KOMUNIKACE I. TŘÍDY
- ZAULIČNÍ** MÍSTNÍ KOMUNIKACE II. TŘÍDY

**DOPRAVNÍ ZATÍŽENÍ**  
(vozidla celkem za 15 hodin)  
 ÚSEK OPAVSKÁ - KRÁSNOPOLSKÁ: 1475  
 ÚSEK KYJOVICKÁ - KRÁSNOPOLSKÁ: 2093  
 ÚSEK DRUŽEBNÍ - OPAVSKÁ: 4134



**SCHÉMA AUTOBUSOVÉ DOPRAVY**

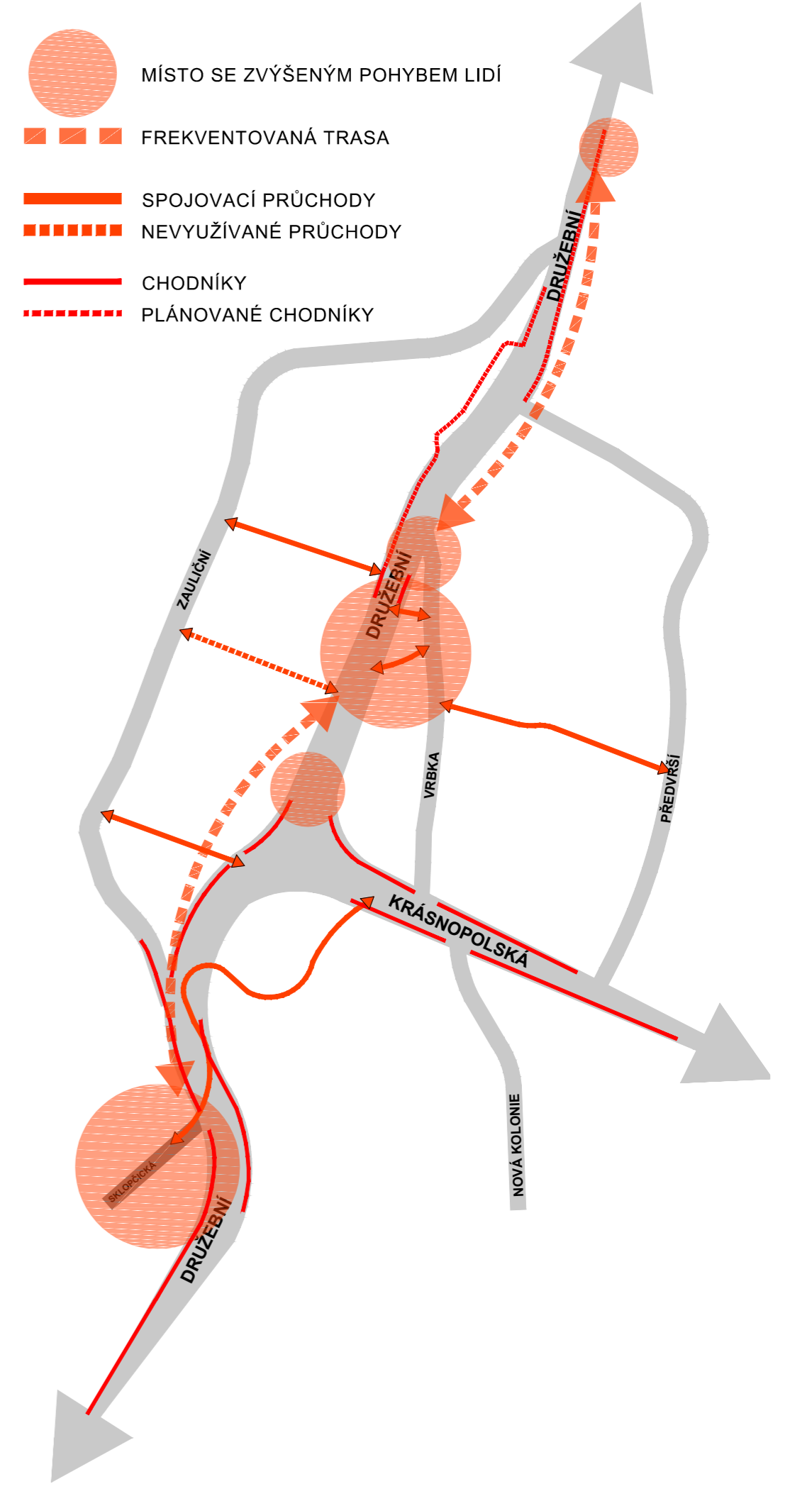
- TRASA AUTOBUSU
- ZASTÁVKA AUTOBUSU
- OKRUHY DOSTUPNÉ VZDÁLENOSTI



DOPRAVNÍ ANALÝZOU BYLO ZJIŠTĚNO, ŽE NENÍ ZAPOTŘEBÍ REORGANIZACE MHD DOPRAVY V CENTRÁLNÍ ČÁSTI KRÁSNÉHO POLE. CENTRUM JE V RÁMCI MHD DOSTATEČNĚ OBSLUŽENO.

**SCHÉMA PĚŠÍCH TOKŮ**

- MÍSTO SE ZVÝŠENÝM POHYBEM LIDÍ
- FREKVENTOVANÁ TRASA
- SPOJOVACÍ PRŮCHODY
- NEVYUŽÍVANÉ PRŮCHODY
- CHODNÍKY
- PLÁNOVANÉ CHODNÍKY



DOPRAVNÍ ANALÝZOU BYLO ZJIŠTĚNO, ŽE OBLASTI S VYSOKOU FREKVENCÍ POHYBU CHODCŮ JSOU NEDOSTATEČNĚ PROPOJENY - V NĚKTERÝCH MÍSTĚCH CHYBÍ CHODNÍKY

**LEGENDA**

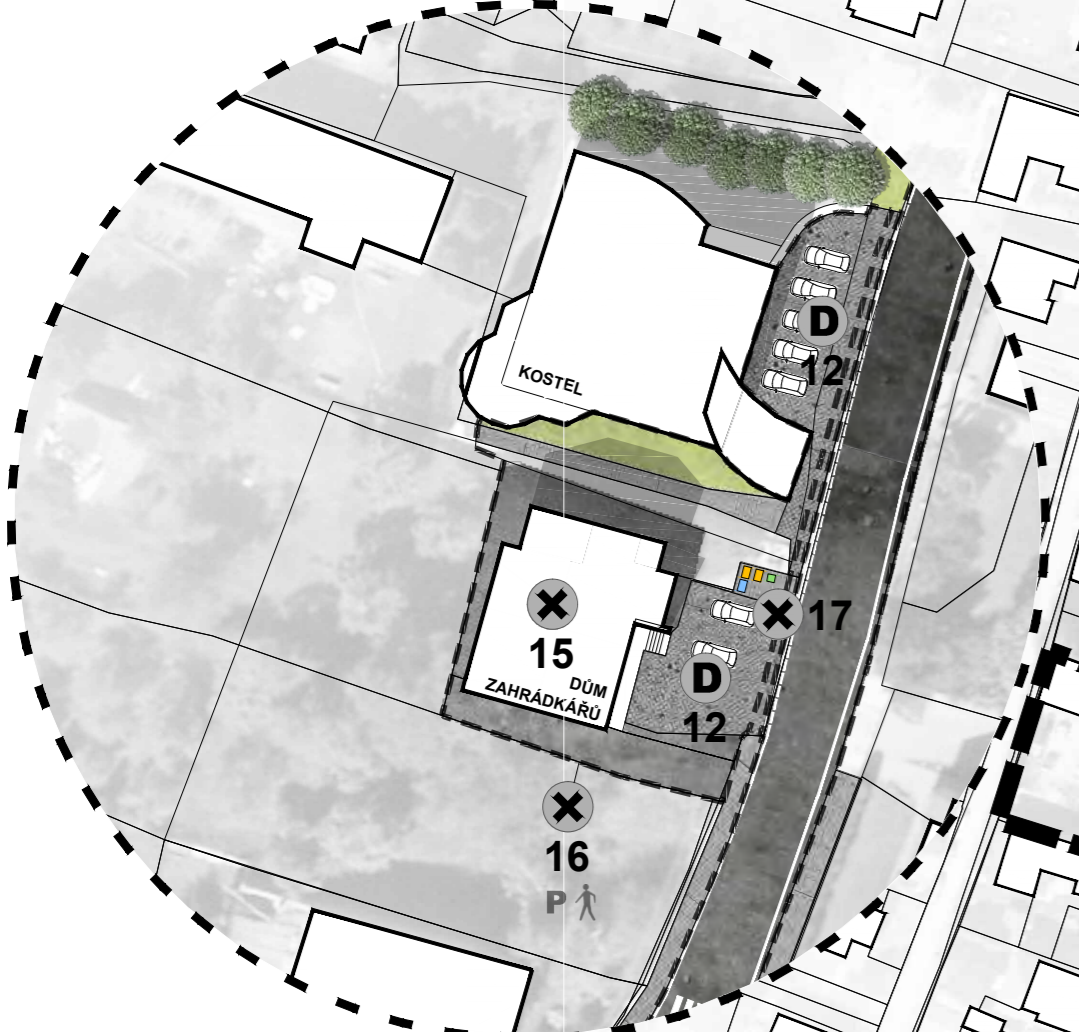
- VYMEZENÍ ŘEŠENÉHO ÚZEMÍ
- OBJEKTY
- CESTY
- CYKLISTICKÁ TRASA
- POČET PARKOVACÍ MÍSTĚ
- POČET PARKOVACÍ MÍSTĚ - ZÁMĚR



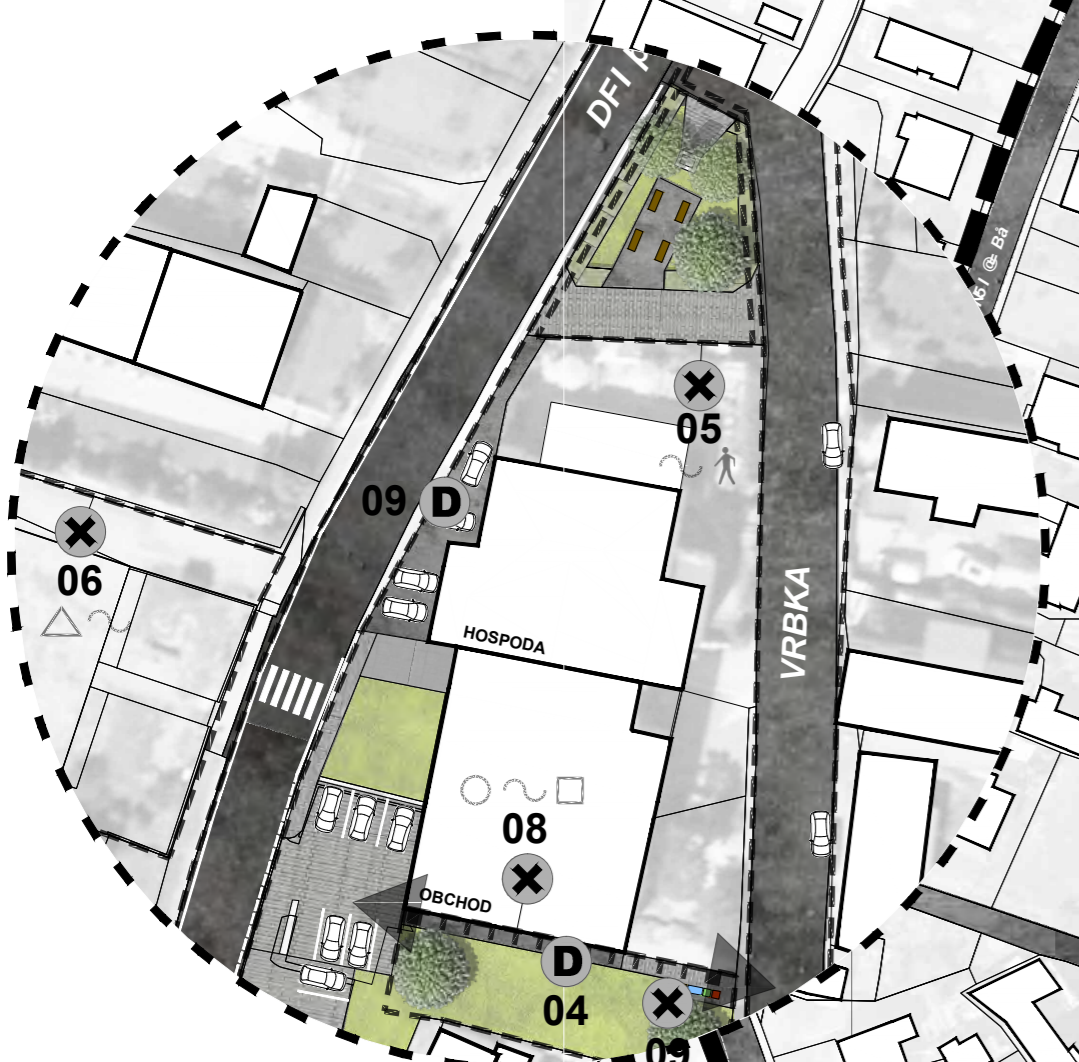
**1 LOKALITA RADNICE - STARÁ HASIČSKÁ ZBRŮJNICE - HOTEL FERDINAND, BYTOVÝ DŮM**



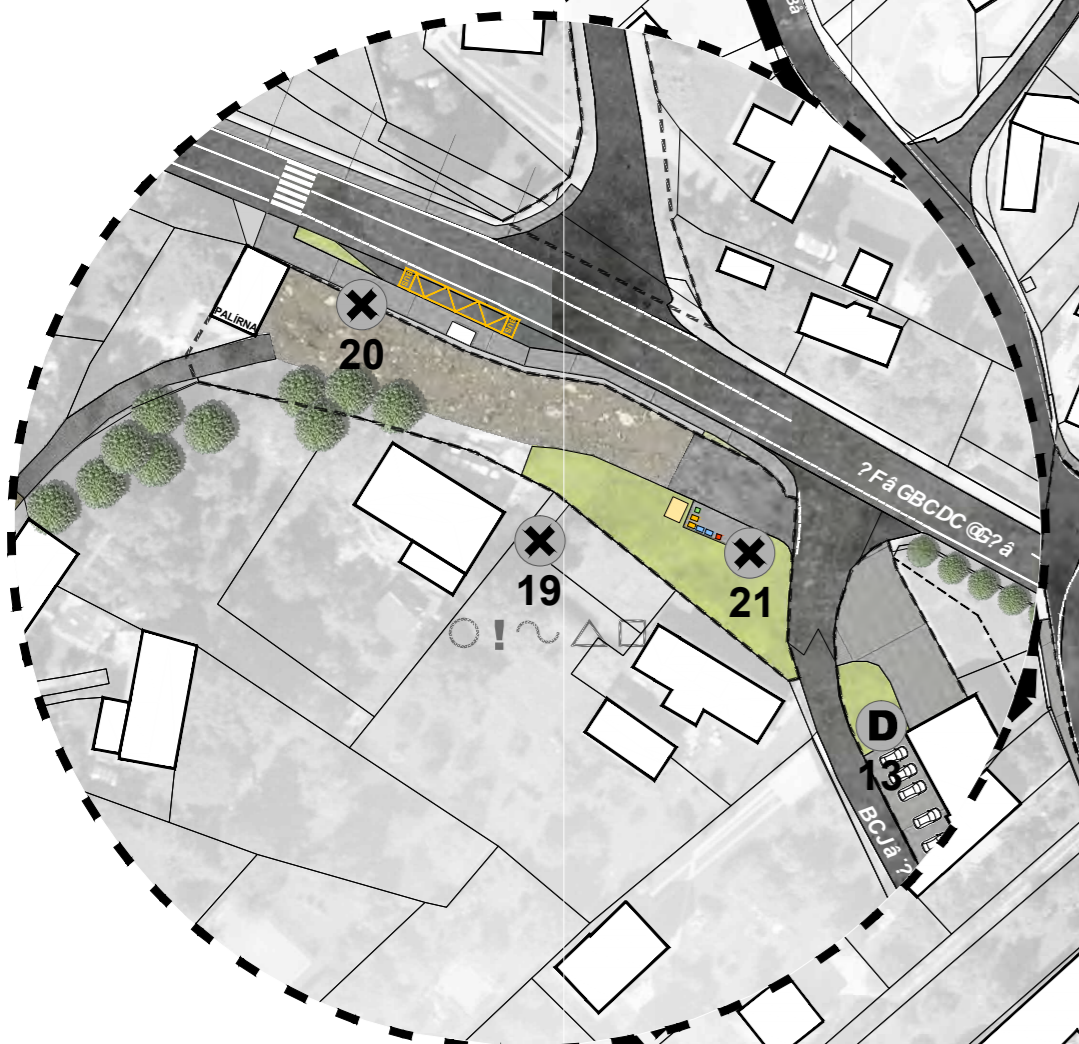
**2 LOKALITA KOSTEL - DŮM ZAHRÁDKÁŘŮ**



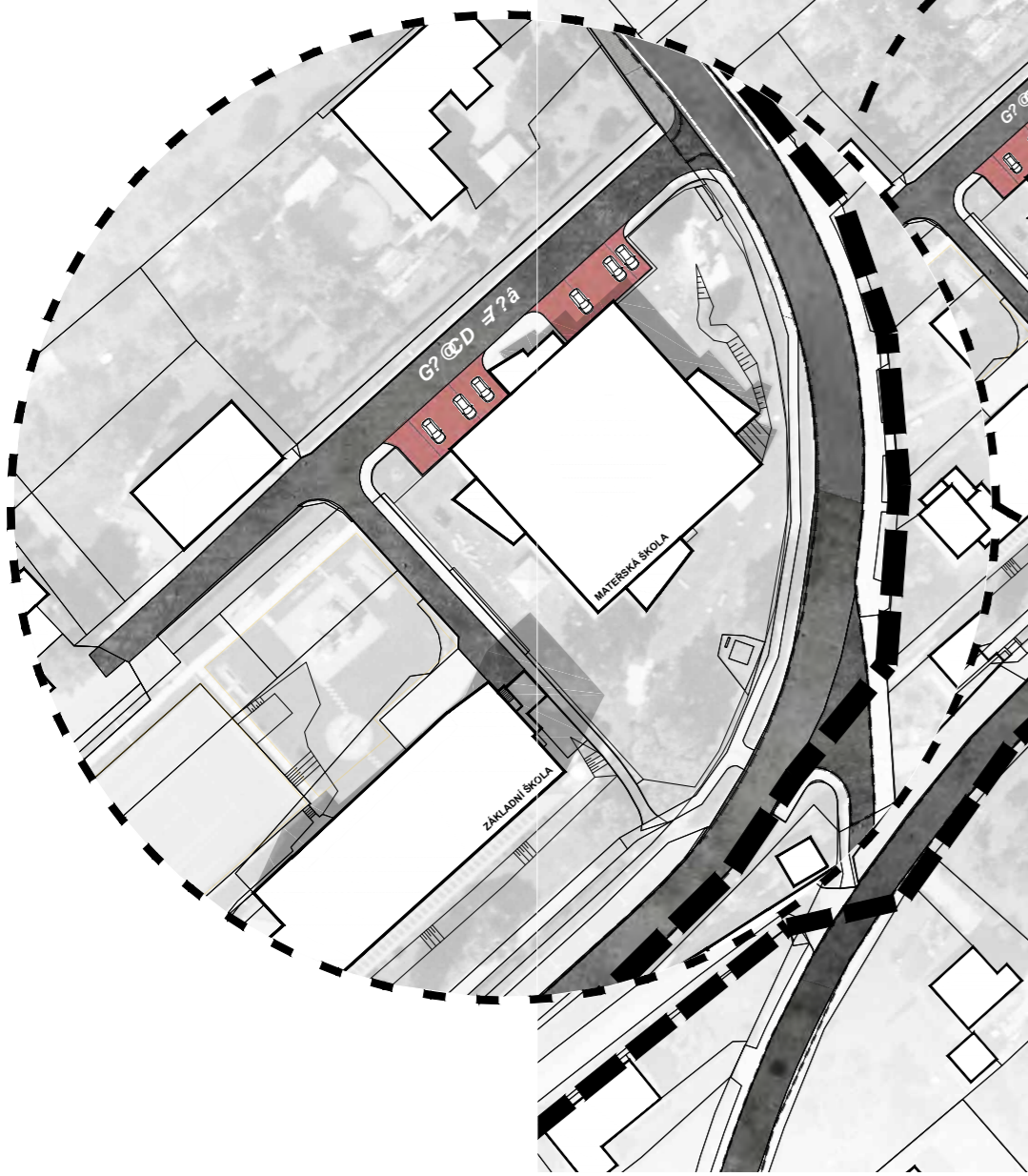
**3 LOKALITA STARÁ MŠ - HOSPODA U ČESTMÍRA - OBCHOD HOMOLA - POMNÍK 1. SV. VÁLKY**



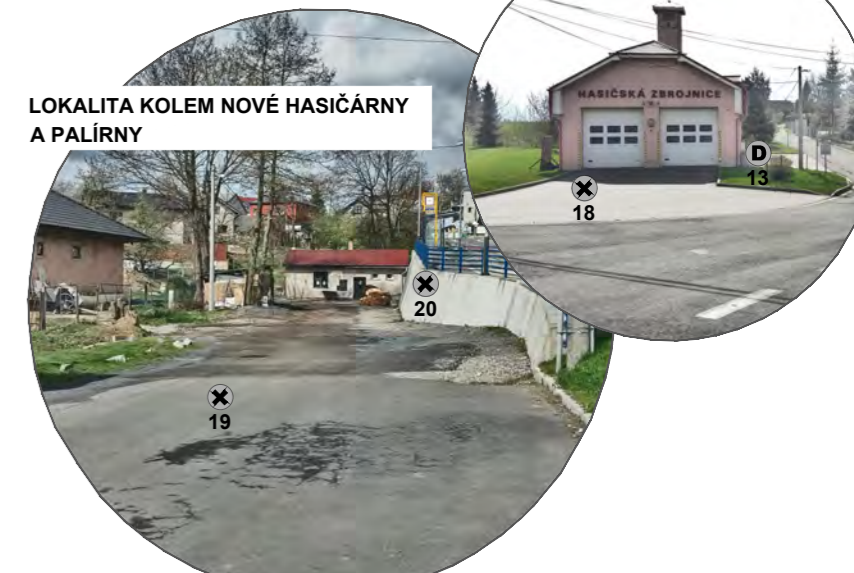
**4 LOKALITA NOVÁ HASIČSKÁ ZBRŮJNICE - PALÍRNA**



**5 LOKALITA KOLEM ŠKOL A HRÍŠŤ**



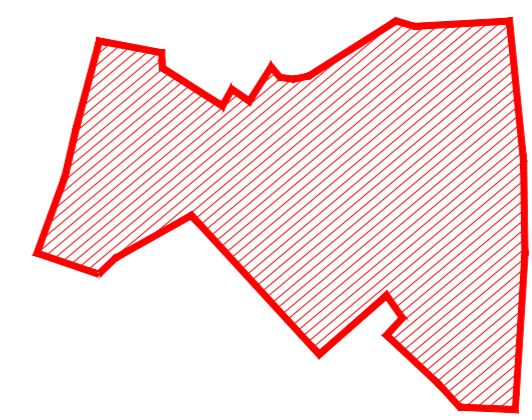
- PROBLÉMY V ÚZEMÍ**
- 01 ZASTARALÉ OPLOČENÍ HRBITOVA
  - 02 ZASTARALÁ ZASTÁVKA MHD
  - 03 KVALITNÍ POZEMEK VE VLASTNICTVÍ UMŮB KRÁSNÉ POLE OPLOČEN A VYUŽITÍM SOUKROMOU OSOBU
  - 04 MONUMENT KRÍŽE OSAZENÍ NÍŽE NEŽ TOMU BYLO V MINULOSTI
  - 05 PROSTOR KOLEM POMNÍKŮ 1. SV. VÁLKY NEPŘEHLEDNÝ, PŘÍLIŠ MNOHO ROZDILNÝCH PRVKŮ (ZELENÉ, MATERIÁLŮ, MOBILIÁRE)
  - 06 PO DEMOLICI STARÉ MŠ NEVYUŽITÁ PLOCHA S POTENCIÁLEM
  - 07 ZASTARALÁ ZASTÁVKA MHD A NEESTETICKÁ PLOCHA KOLEM NI
  - 08 NEVYUŽITÁ PLOCHA V RÁMCI FREKVENTOVANÉHO PRŮCHODU
  - 09 VIDITELNÉ NEVZHLEDNÉ KONTEJNERY NA ODPAD
  - 10 NESJEDNOCENÝ PROSTOR KOLEM ÚRADU
  - 11 VSTUP DO RODINNÉHO DOMU PŘÍMO NA VOZOVKU
  - 12 NEDŮSTOJNÝ PROSTOR KOLEM KAPLICKY
  - 13 NEVYUŽITÝ POTENCIÁL ULIČKY
  - 14 TERÉNNÍ ZLOM JAKO BARIÉRA
  - 15 DŮM ZAHRÁDKÁŘŮ V NEVYHODNÉM STAVU PRO POŘADÁNÍ VĚTŠÍCH AKČÍ
  - 16 NESJEDNOCENÁ PLOCHA KOLEM DOMU ZAHRÁDKÁŘŮ A KOSTELA
  - 17 VIDITELNÉ NEVZHLEDNÉ KONTEJNERY NA ODPAD
  - 18 NEVYUŽITÝ POTENCIÁL PLOCHY KOLEM HASIČÁRNŮ
  - 19 NEVYUŽITÁ PLOCHA S POTENCIÁLEM, POUZE PRŮJEZD KE STÁVAJÍCÍM RODINNÝM DOMŮM, STÁVAJÍCÍ OBJEKT PALÍRNY NEVYUŽITÝ
  - 20 OPĚRNÁ STĚNA JAKO BARIÉRA
  - 21 VIDITELNÉ NEVZHLEDNÉ KONTEJNERY NA ODPAD
- DOPRAVNÍ PROBLÉMY V ÚZEMÍ**
- KOMUNIKACE**
- 01 ULICE DRUŽEBNÍ - DŮLEŽITÁ SPOJOVACÍ CESTA MEZI CENTRY KRÁSNÉHO POLE, ŠPATNÝ STAV KOMUNIKACE, CHYBĚJÍCÍ CHODNÍKY, NEBEZPEČNÉ ÚSEKY
  - 02 ULICE VRBKA - CHYBĚJÍCÍ DOPRAVNÍ DEFINICE ULICE, NEVYUŽITÝ POTENCIÁL PARKOVÁNÍ, NEJASNÁ DOPRAVNÍ SITUACE V VYUŠTĚNÍ ULICE VRBKA DO ULICE DRUŽEBNÍ (ZÁROVNĚ ZBYTEČNĚ ŠIROKÉ)
- PĚŠÍ PRŮCHODY**
- 03 NEATRAKTIVNÍ PRŮCHOD MEZI ULICEMI DRUŽEBNÍ A ZAULIČNÍ (MEZI CENTREM KRÁSNÉHO POLE A ZASTÁVKOU MHD ZAULIČNÍ)
  - 04 NEATRAKTIVNÍ PRŮCHOD MEZI ULICEMI DRUŽEBNÍ A VRBKOU
  - 05 NEVYUŽITÝ PRŮCHOD MEZI ULICEMI DRUŽEBNÍ A ZAULIČNÍ
  - 06 NEJASNÝ PRŮCHOD MEZI ULICEMI VRBKOU A PŘEDVRSTÍ (KOLEM HOTELU FERDINAND)
  - 07 CHYBĚJÍCÍ PRŮCHOD MEZI ULICEMI NOVÁ KOLONIE A KRÁSNOPOLSKÁ (ZA HASIČSKOU ZBRŮJNICÍ)
  - 08 FREKVENTOVANÉ PŘOPEJENÍ (ZKRATKA) MEZI ZASTÁVKOU MHD KRÁSNÉ POLE STŘED A ZÁKLADNÍ / MATEŘSKOU ŠKOLOU
  - 08A CHYBĚJÍCÍ PŘOPEJENÍ MEZI ZASTÁVKOU MHD KRÁSNÉ POLE STŘED A CHODNÍKEM VEDOUČÍM NA ULICI BAJGAROVA
  - 08B CHODNÍK SPOJUJÍCÍ LOKALITU KOLEM NOVÉ HASIČÁRNĚ A ULICI BAJGAROVA NENÍ STAVEBNĚ UPRAVENÝ A NEVYHODNĚ TAK VZHLEDEM K FREKVENTOVANOSTI PRŮCHODU
  - 08C CHYBĚJÍCÍ CHODNÍK NA ÚSEKU ULICE DRUŽEBNÍ MEZI ULICÍ BAJGAROVA A STÁVAJÍCÍM CHODNÍKEM NA ULICI DRUŽEBNÍ
- PARKOVÁNÍ**
- 09 NEORGANIZOVANÉ PARKOVÁNÍ PŘED HOSTINCEM U ČESTMÍRA
  - 10 NEVHODNĚ UMÍSTĚNÉ PARKOVÍŠTĚ PŘED VSTUPEM NA ÚRAD
  - 11 NEORGANIZOVANÉ PARKOVÁNÍ V LOKALITĚ KOLEM ÚRADU
  - 12 NEVHODNĚ UMÍSTĚNÉ PARKOVÁNÍ PŘED VSTUPEM DO KOSTELA A DOMU ZAHRÁDKÁŘŮ
  - 13 NEVYUŽITÁ MOŽNÁ KAPACITA PARKOVACÍCH MÍST
  - 14 NEVYUŽITÝ POTENCIÁL PARKOVÁNÍ ULICE VRBKA
- MHD**
- 15 CHYBĚJÍCÍ ZASTÁVKA MHD
- CHODCI**
- ZVÝŠENÝ POHYB CHODCŮ
- DLE POČITOVÝCH MAP:**
- CHYBÍ LAVIČKY
  - CHYBÍ HERNÍ / CVIČEBNÍ PRVKY
  - CHYBÍ SOCHA
  - CHYBÍ ZASTÁVKA MHD
  - CHYBÍ CHODNÍKY
  - PROBLÉM S PARKOVÁNÍM
  - TADY JE TO NEBEZPEČNÉ
  - TADY JE TO OŠKLIVÉ




- LEGENDA**
- VYMEZENÍ ŘEŠENÉHO ÚZEMÍ
  - OBJEKTY
- ŘEŠENÉ OBLASTI (DLE SMLOUVY)**
- JÁDROVÁ OBLAST
  - ŠÍŘŠÍ JÁDROVÁ OBLAST
  - ROZŠÍŘENÍ ŠÍŘŠÍ JÁDROVÉ OBLASTI
- LEGENDA MATERIÁLŮ**
- ASFALT
  - ZÁMKOVÁ DLAŽBA ŠEDÁ
  - ZÁMKOVÁ DLAŽBA ČERVENÁ
  - ZATRAVŇOVACÍ DLAŽBA
  - TRÁVA
  - NÁSPYZEMINA
  - STÁVAJÍCÍ STROM



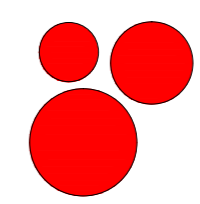
## A SJEDNOCENÍ



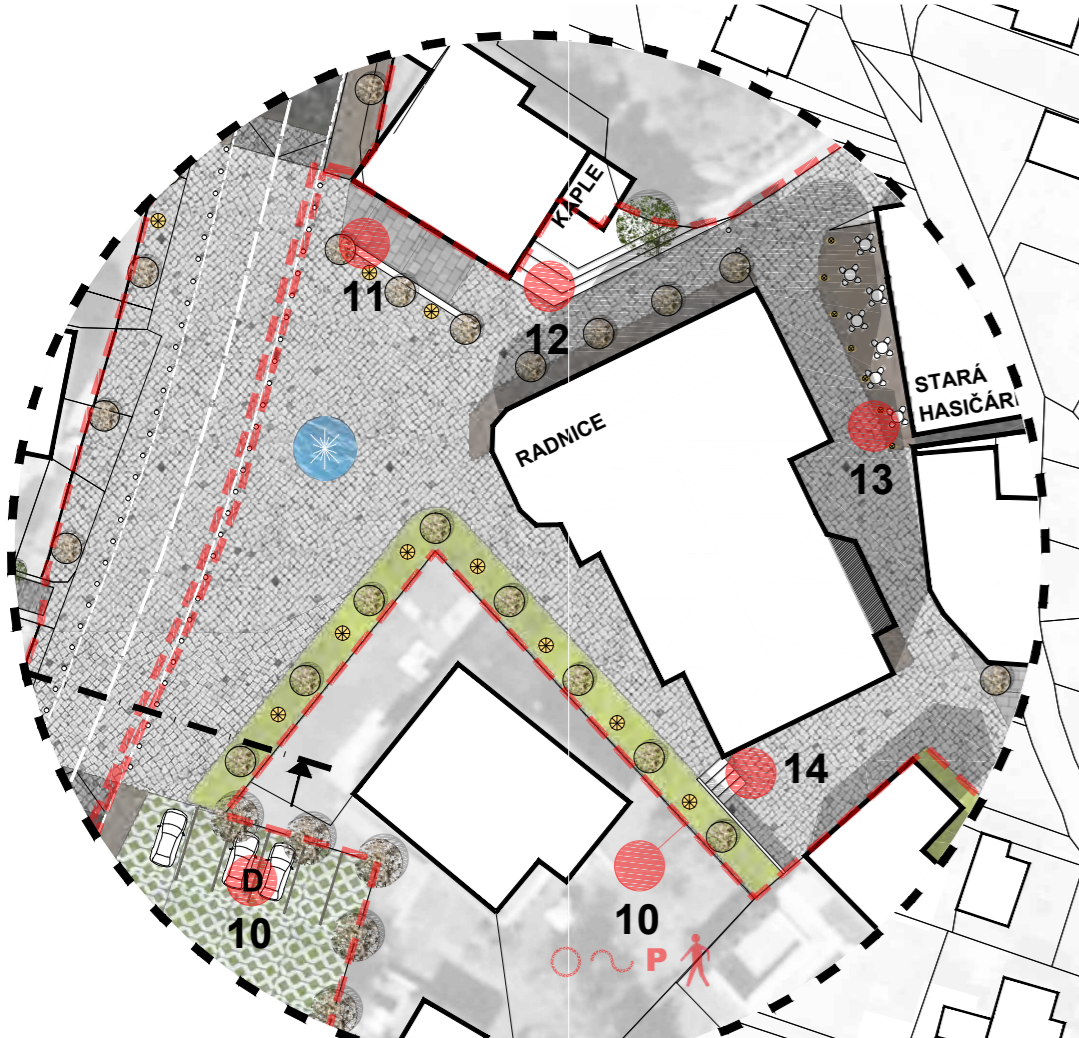
## B PROPOJENÍ



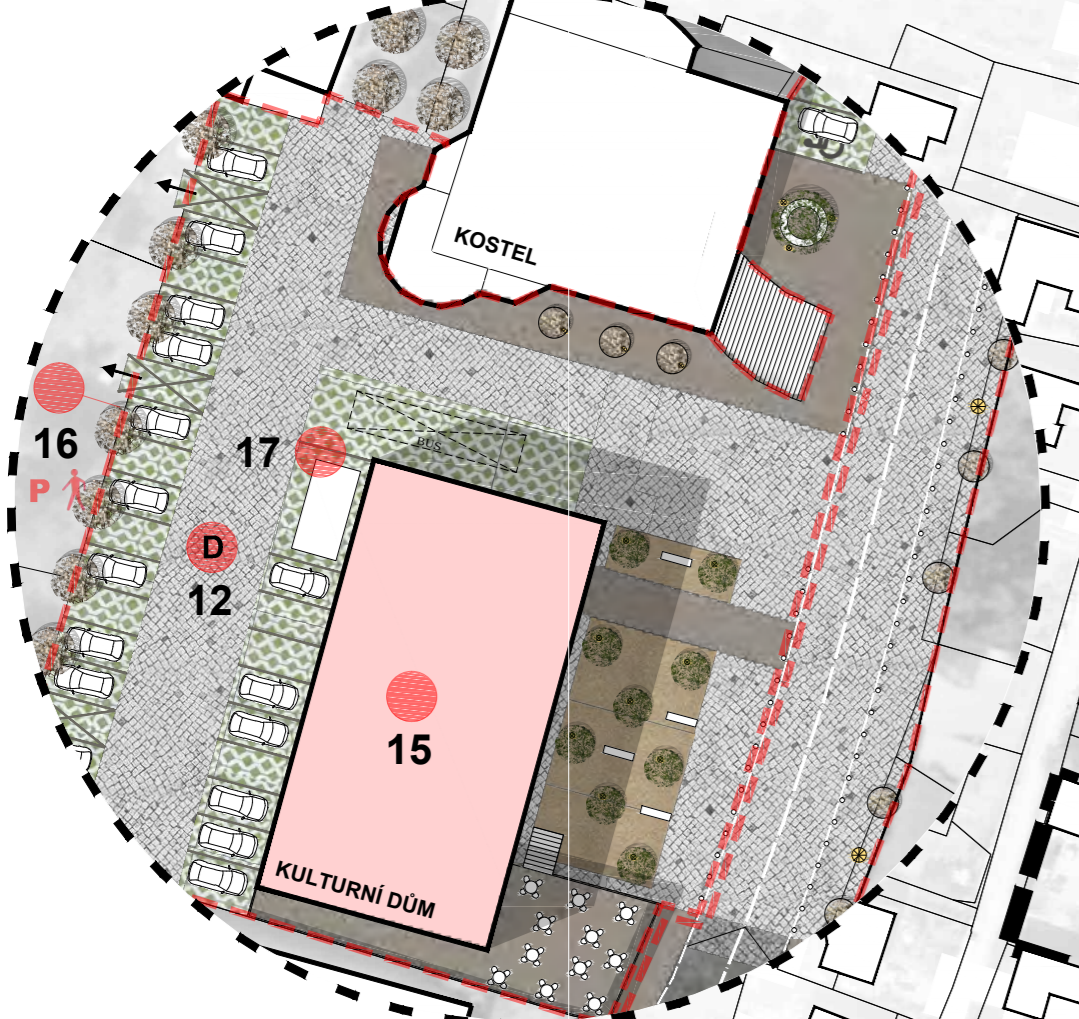
## C ZATRAKTIVNĚNÍ



**1 LOKALITA RADNICE - STARÁ HASIČSKÁ ZBRojNICE - HOTEL FERDINAND, BYTOVÝ DŮM**



**2 LOKALITA KOSTEL - DŮM ZAHRÁDKÁŘŮ**



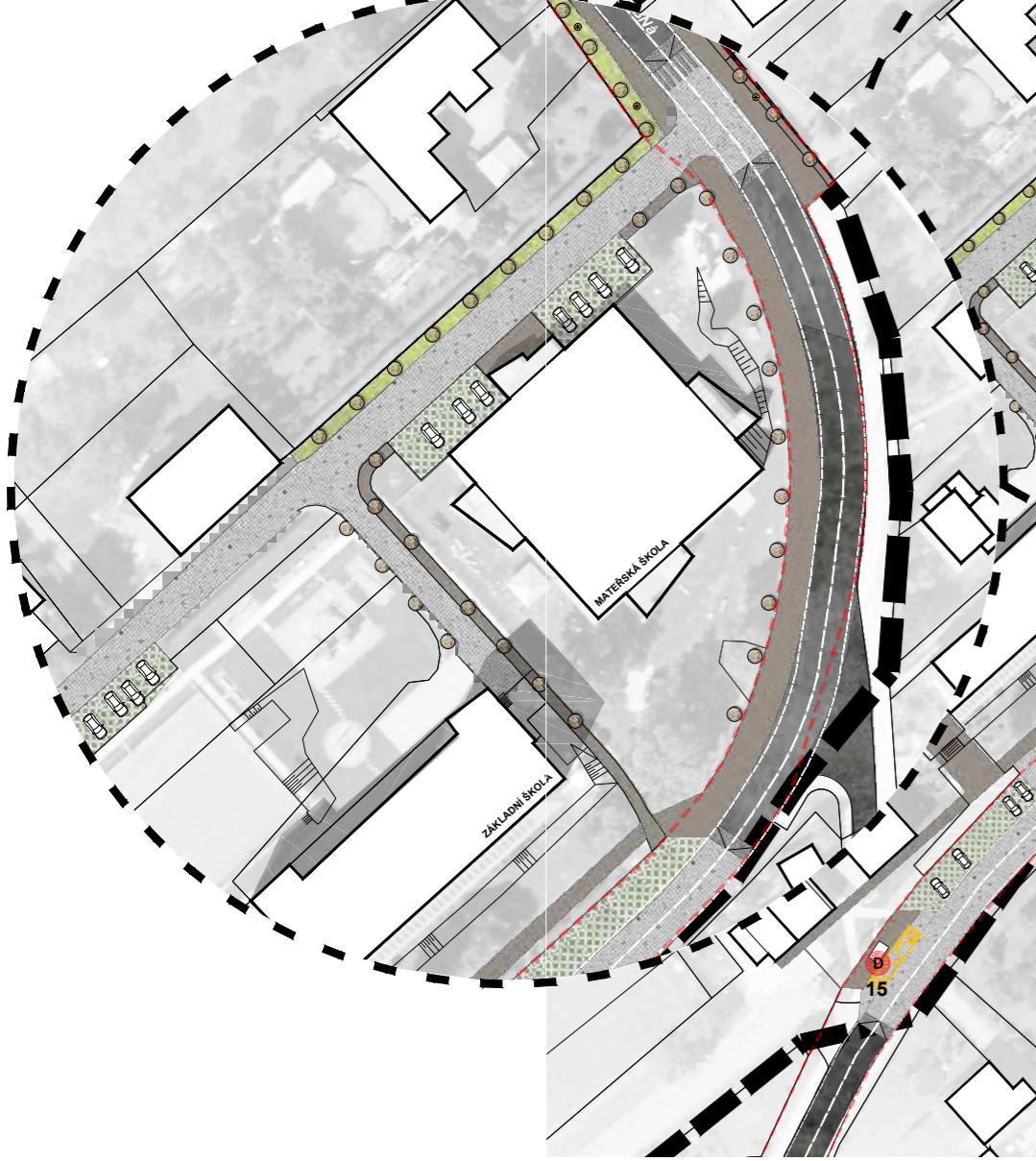
**3 LOKALITA STARÁ MŠ - HOSPODA U ČESTMÍRA - OBCHOD HOMOLA - POMNÍK 1. SV. VÁLKY**



**4 LOKALITA NOVÁ HASIČSKÁ ZBRojNICE - PALÍRNA**



**5 LOKALITA KOLEM ŠKOL A HRÍŠŤ**



**NAVROVANÉ ZÁSAHY**

- NAVŘH NOVÉHO OPLCENÍ HRBITOVA (VIZ. VÝKRES Č. 24)
- NOVÁ ZASTÁVKA MHD
- ZPRÍSTUPNĚNÍ POZEMKŮ, SKRZ VEDEN CHODNÍK A VYTVOŘENÍ POSEZENÍ SE SOCHOU A S VÝHLEDEM NA LYSOU HORU
- MONUMENT KŘÍŽE VÝVÝŠEN A ZVIDITELNĚN
- ODSTRANĚNÍ VŠECH PRVKŮ A ZELENÉ ZEPŘEHLEDŇUJÍCÍ DANÉ MÍSTO, PONECHÁNÍ POUZE POMNÍKU 1. SV. VÁLKY, JEHO HOTOČENÍ O 180° A PONECHÁNÍ DVOU LÍP, KTERÉ HO LEMUJÍ. DOTVOŘENÍ PROSTORU POBYTOVÝMI SCHODY A DOPLNĚNÍ DALŠÍCH LÍP.
- VÝSTAVBA DOMU SENIORŮ A ÚPRAVA JEHO OKOLÍ, VYTVOŘENÍ NOVÝCH PARKOVACÍCH MÍST
- NOVÁ ZASTÁVKA MHD A ESTETIZACE PLOCHY KOLEM NÍ
- PARKOVÉ ÚPRAVY A DOPLNĚNÍ O HRNÍ PRVKY A MOBILIÁR
- NAVŘH KRYTU NA KONTEJNERY (VIZ. VÝKRES Č. 26) A JEJICH VYMÍSTĚNÍ Z PARKOVÉ PLOCHY
- SJEDNOCENÍ A DEFINICE PROSTORU KOLEM RADNICE, ORGANIZACE PARKOVACÍCH MÍST, DODÁNÍ VODNÍHO PRVKU, VYTVOŘENÍ PĚŠÍ ZÓNY
- ODDĚLENÍ VCHODU DO RODINNÉHO DOMU OD VEŘEJNÉHO PROSTORU POMOCÍ ALEJ STROMŮ, ODDĚLUJÍCÍ LAVIČKOU A JINÝM TYPEM DLAŽBY
- NAVŘH DŮSTOJNÝCH SCHODŮ KOLEM KAPLICKY A VYSAZENÍ STROMŮ
- DEFINOVÁNÍ JEDNOSMĚRNÉHO PRŮJEZDU VOZIDLA A VYTVOŘENÍ PŘEDZÁHRADKY PRO VINÁRNŮ / KAVÁRNU
- NAVŘH SCHODŮ PRO VYROVNÁNÍ TERÉNNÍHO ZLOMU A ZRUŠENÍ BARIÉRY V RÁMCI ZPRÍSTUPNĚNÍ PROSTORU KOLEM RADNICE
- ZBOURÁNÍ DOMU ZAHRÁDKÁŘŮ A VÝSTAVBA KULURNÍHO DOMU SE VŠEMI POTŘEBNÝMI PARAMETRY
- SJEDNOCENÍ PLOCH KOLEM KULURNÍHO DOMU A KOSTELA, VYTVOŘENÍ PŘEDPROSTORU S POSEZENÍM A SE STROMY PŘED DOMEM KULTURY, VYUŽITÍ STÁVAJÍCÍ OPĚRNÉ ZIDKY PRO VYTVOŘENÍ TERASY KULURNÍHO DOMU, VYTVOŘENÍ PĚŠÍ ZÓNY, VYMÍSTĚNÍ AUTOMOBIL Z PŘEDPROSTORU
- NAVŘH KRYTU NA KONTEJNERY (VIZ. VÝKRES Č. 26) A JEJICH VYMÍSTĚNÍ Z PŘEDPROSTORU DOMU KULTURY
- DOSTAVBA PŘÍSTAVBY NOVE HASIČÁŘNY, JEJÍ PROPOJENÍ SE STÁVAJÍCÍ DLAŽBOU, DOPLNĚNÍ WORKOUTOVÉHO HRÍŠTĚ PRO HASIČE, ZVĚTŠENÍ PARKOVISTĚ
- ZBOURÁNÍ KULURNÍHO DOMU, DEFINOVÁNÍ PRŮJEZDU K RODINNÝM DOMŮM, PARKOVÉ ÚPRAVY, VÝSADBA PRAVIDELNÉHO RASTRU STROMŮ, ODKRYTÍ STÁVAJÍCÍCH STUDEM, UMÍSTĚNÍ SOCHY, DOPLNĚNÍ CVIČEBNÍCH PRVKŮ, LAVIČEK A OSTATNÍHO MOBILIÁRE, MOŽNOST UMÍSTĚNÍ PÍTKA, CELKOVÁ ESTETIZACE ÚZEMÍ
- NAVŘH KRYTU NA KONTEJNERY (VIZ. VÝKRES Č. 26) A JEJICH UMÍSTĚNÍ BLÍŽE ULICI KRÁSNOPOLSKÁ, VYTVOŘENÍ PLOCHY PRO ZASTAVENÍ VOZIDLA

**NAVROVANÉ DOPRAVNÍ ZÁSAHY**

**KOMUNIKACE**

- ULICE DRUŽEBNÍ - HUMANIZACE FREKVENTOVANÉ ULICE, DODÁNÍ CHYBĚJÍCÍCH CHODNÍKŮ, VYTVOŘENÍ ALEJE (VIZ. VÝKRES Č. 10), PROTÁŽENÍ PĚŠÍ ZÓNY DO VOZKY V MÍSTĚ S VYSOKÝM POHYBEM CHODCŮ, POLOŽENÍ ČERVENÉHO ASFALTU V NEBEZPEČNÝCH ÚSEKCH
- ULICE VRBKA - DOPRAVNÍ DEFINICE ULICE A JEJÍ ZPŘEHLEDNĚNÍ, KONKRETIZACE VJEZDU NA SOUKROMÉ POZEMKY, VYUŽITÍ MOŽNOSTI VYTVOŘENÍ DALŠÍCH PARKOVACÍCH MÍST NA ULICI A V MÍSTĚ U VÝSAZENÍ BŘEČTANŮ

**PĚŠÍ PRŮCHODY**

- VÝSTAVBA DOMU SENIORŮ A ÚPRAVA JEHO OKOLÍ - VYTVOŘENÍ ATRAKTIVNÍHO PRŮCHODU MEZI ULICEMI DRUŽEBNÍ A ZAULIČNÍ K ZASTÁVCE MHD, DODÁNÍ ALEJE, LAVIČEK A DALŠÍHO MOBILIÁRE
- PARKOVÉ ÚPRAVY CELÉ PLOCHY PRŮCHODU KOLEM OBCHODU - ZATRAKTIVNĚNÍ PRŮCHODU, PARKOVÝ CHODNÍK A POSEZENÍ OPĚTOVNĚ VYTVOŘENÍ PRŮCHODU MEZI ULICEMI DRUŽEBNÍ A ZAULIČNÍ, DODÁNÍ ALEJE KERŮ A MOBILIÁRE
- ZKONKRETNĚNÍ PRŮCHODU MEZI ULICEMI VRBKA A PŘEDVRŠÍ
- VYTVOŘENÍ PRŮCHODU MEZI ULICEMI NOVÁ KOLONIE A KRÁSNOPOLSKÁ (ZA HASIČSKOU ZBRojNICÍ)
- JEDNOTLIVÉ ÚSEKY FREKVENTOVANÉHO PROPOJENÍ MEZI ZASTÁVKOU MHD KRÁSNÉ POLE STŘED A ZÁKLADNÍ / MATEŘSKOU ŠKOLOU ÚPRAVENY NEBO DODĚLÁNY A PRŮCHOD SJEDNOCEN
- DODĚLÁNÍ PROPOJENÍ MEZI ZASTÁVKOU MHD KRÁSNÉ POLE STŘED A CHODNÍKEM NA ULICI BAJGAROVA, V RÁMCI PROPOJENÍ TAKÉ SCHODY A RAMPY VEDOUČÍ DO LOKALITY KOLEM NOVE HASIČÁŘNY, ZAROVNĚ UMÍSTĚNÍ LAVIČKY
- CHODNÍK NAVAZUJÍCÍ NA NOVE PROPOJENÍ SE ZASTÁVKOU MHD A ÚSTÍCI NA ULICI BAJGAROVA ZPEVNĚN, DOPLNĚNÍ O RŮZNÉ SEGMENTY KAMENE, MLATU, VYTVOŘENÍ NAPŮL SCHODY, NAPŮL PONECHÁNÍ ČISTÉ CHODNÍK, DOPLNĚNÍ O ALEJ
- NEBEZPEČNÝ ÚSEK NA ULICI DRUŽEBNÍ DOPLNĚNÍ O CHODNÍK, NA UKOR CHODNÍKU NA OPACNĚ STRANĚ VOZOVKY, TEN BUDE V ÚSEKU OD ULICE KRÁSNOPOLSKÁ PO ULICI ZAULIČNÍ ZRUŠEN

PARKOVÁNÍ	PŮVODNĚ	NOVĚ
09 ORGANIZACE PARKOVÁNÍ VEDELE HOSPODY U ČESTMÍRA	cca 4	5
10 VYMÍSTĚNÍ PARKOVISTĚ Z PŘEDPROSTORU ÚŘADU NA SOUKROMÝ POZEMEK SOUSEDNÍHO OBJEKTU (NUTNOST VÝKUPU POZEMKŮ)	11	13
11 DEFINICE PŘEDPROSTORU RODINNÉHO DOMU A ORGANIZACE PARKOVÁNÍ	3	5
12 PARKOVÁNÍ Z PŘEDPROSTORU KOSTELA A DOMU ZAHRÁDKÁŘŮ VYMÍSTĚNO NA NOVE PARKOVISTĚ	9	28
13 ROZŠÍŘENÍ PARKOVISTĚ, NAVÝŠENÍ POČTU PARKOVACÍCH MÍST	5	11
14 DEFINOVÁNÍ PARKOVACÍCH PLOCH NA ULICI VRBKA	cca 12	cca 30
<b>CELKEM PARKOVACÍCH MÍST</b>	<b>cca 44</b>	<b>cca 92</b>

**MĚSTSKÁ HROMADNÁ DOPRAVA**

- NOVÁ ZASTÁVKA MHD

**CHODCI**

NAVŘH S OHLEDEM NA VYSOKÝ POHYB CHODCŮ

**DLE POČITOVÝCH MAP:**

- UMÍSTĚNÍ LAVIČKY
- UMÍSTĚNÍ HRNÍ / CVIČEBNÍ PRVKY
- UMÍSTĚNÍ SOCHA
- DOPLNĚNÁ ZASTÁVKA MHD
- DOPLNĚNÝ CHODNÍKY
- DOPLNĚNÍ PARKOVACÍCH MÍST
- ZLEPŠENÍ BEZPEČNOSTI MÍSTA
- ESTETIZACE ÚZEMÍ

**LEGENDA**

- VYMEZENÍ ŘEŠENÉHO ÚZEMÍ
- STÁVAJÍCÍ OBJEKTY
- NOVÉ OBJEKTY

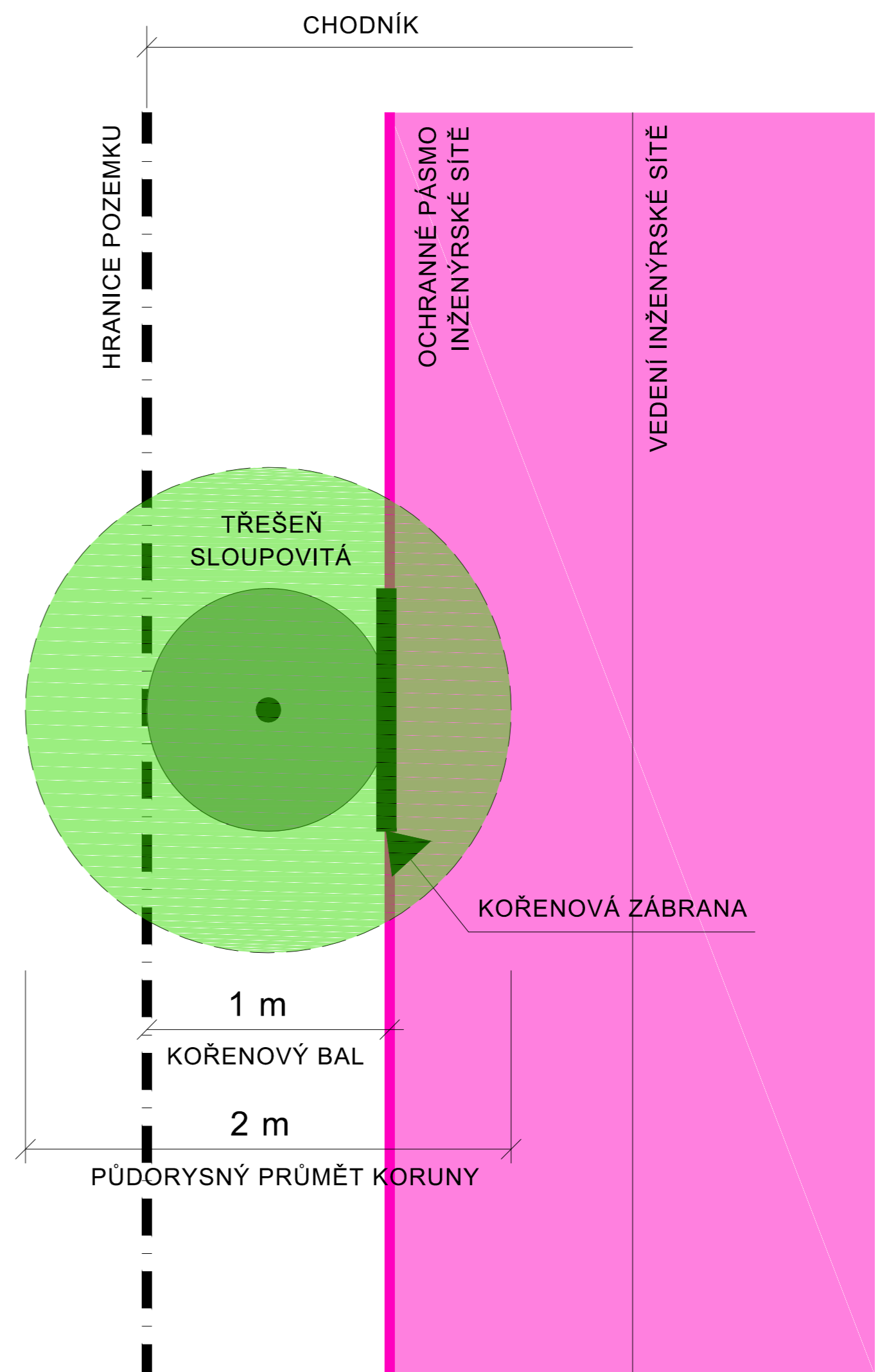
**LEGENDA MATERIÁLŮ**

- DLAŽBA MENŠÍHO FORMÁTU (10x10 cm)
- CHODNÍKOVÁ DLAŽBA (FORMÁT cca 30x60 cm)
- ASFALT
- ČERVENÝ ASFALT
- ZATRAVŇOVACÍ DLAŽBA
- MLAT
- DŘEVĚNÁ PRKNA
- CHODNÍK Z MLATU A KAMENNÝCH ODSTĚPŮ
- TRÁVA
- STÁVAJÍCÍ STROM
- NOVÝ STROM TVOŘÍCÍ ALEJ
- NOVÝ STROM

## DRUH STROMU A JEHO UMÍSTĚNÍ

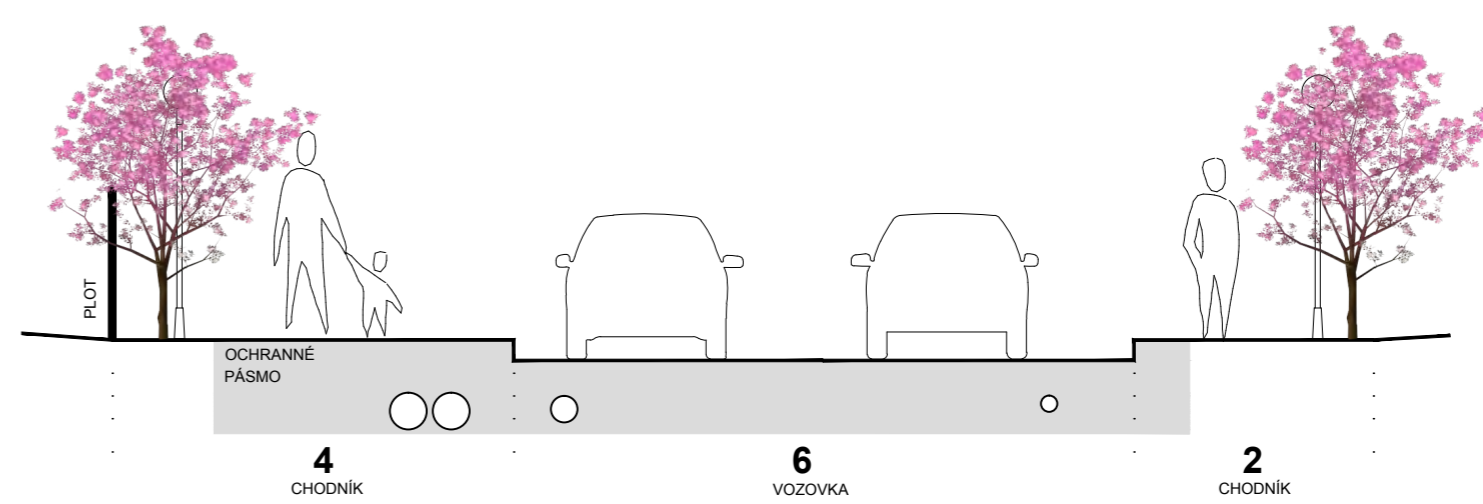
### TŘEŠĚN SLOUPOVITÁ

ŠTIHLÝ OVOČNÝ STROM, KTERÝ NEZABÍRÁ MOC MÍSTA. PRŮMĚR KORUNY CCA 2 m.

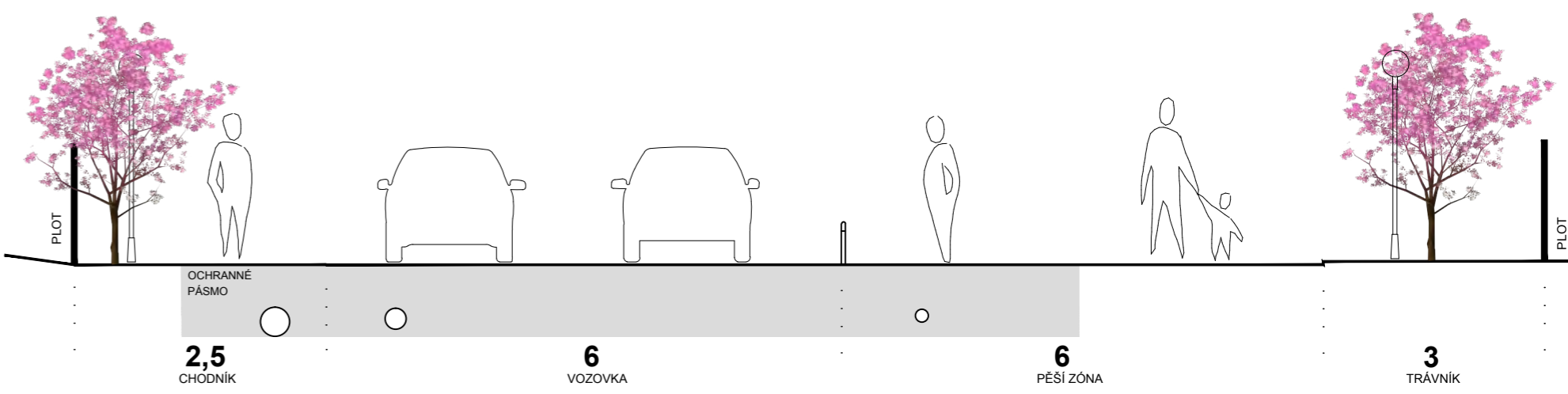


## ULIČNÍ PROFILY

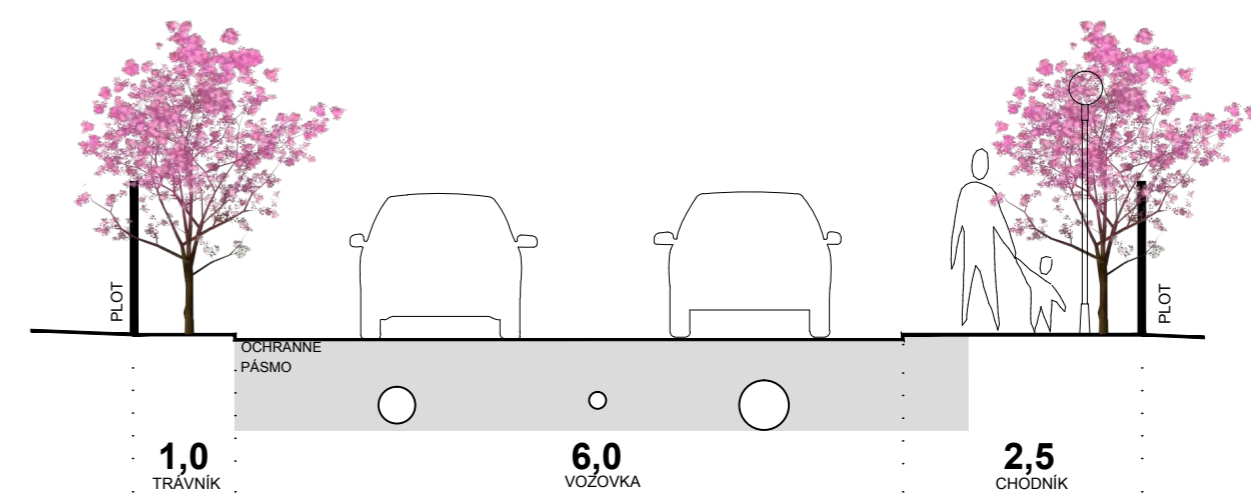
U1



U2



U3



## POZNÁMKY

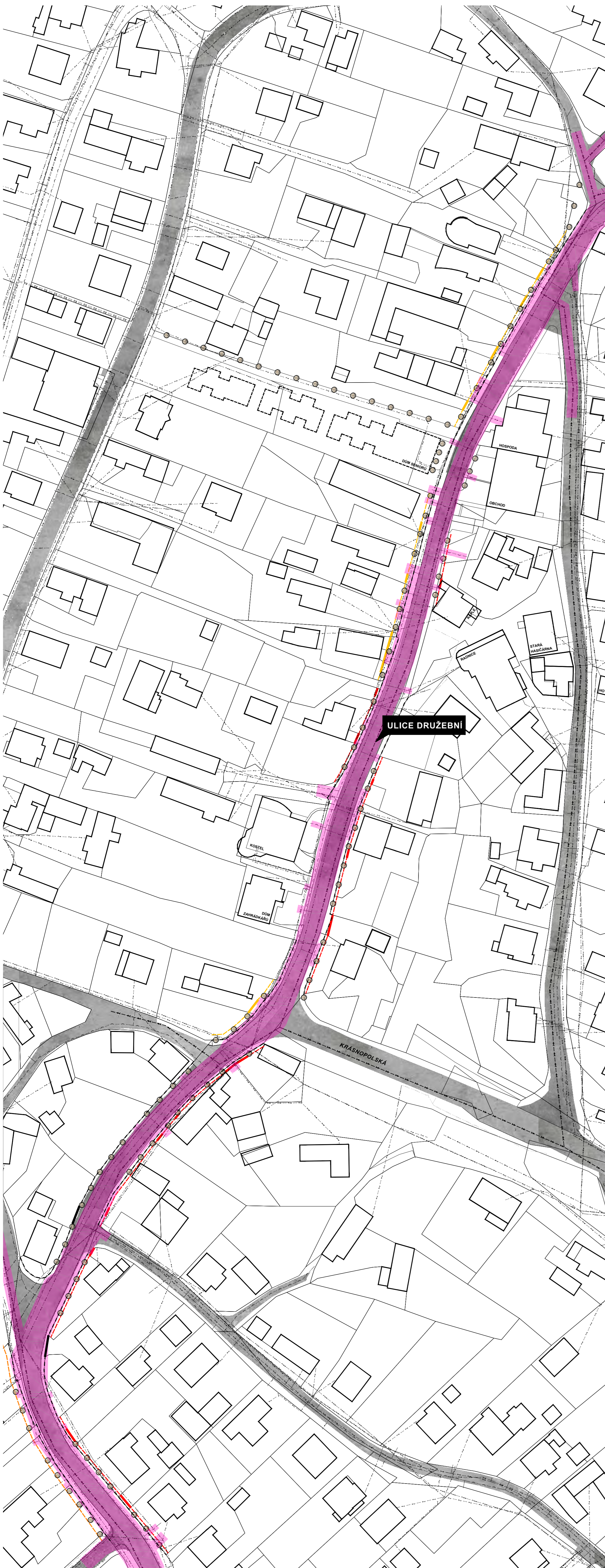
- NÁVRH MŮŽE BÝT REALIZOVÁN JEDINĚ SE SOUHLASEM VLASTNÍKŮ DOTČENÝCH SÍTÍ A POZEMKŮ
- UMÍSTĚNÍ STROMŮ A PŘEMÍSTĚNÍ PLOTŮ JE POUZE ORIENTAČNÍ, KONKRÉTNÍ UMÍSTĚNÍ BUDE ŘEŠENO V DALŠÍCH STUPNÍCH PROJEKTOVÉ DOKUMENTACE
- KMEN STROMU MŮŽE BÝT UMÍSTĚN MIN. 0,5M OD HRANIC OCHRANNÝCH PÁSEM DOTČENÝCH SÍTÍ, NA HRANICI OP VMÍSTĚNA ZÁBRANA PROTI PROKOŘENÍ DO OP. PROKOŘENÍ UMOŽNĚNO NA DRUHOU STRANU - SMĚREM DO SOUSEDNÍCH POZEMKŮ
- PRO UMÍSTĚNÍ STROMU NUTNO ODSUNOUT HRANICE SOUSEDNÍCH PARCEL - HRANICE ODSUNUTA O 1M - 2M - UMÍSTĚNÍ STROMŮ DLE PODMÍNEK KONKRÉTNÍHO MÍSTA
- V PŘÍPADĚ KABELOVÉHO VEDENÍ NAVRŽENA PŘELOŽKA

## LEGENDA

### STROM V ALEJI

#### POSUNUTÍ HRANICE POZEMKU



- STÁVAJÍCÍ HRANICE POZEMKU (OPLOCENÍ)
- HRANICE POZEMKU POSUNUTÁ O 1 m
- HRANICE POZEMKU POSUNUTÁ O 2 m
- HRANICE POZEMKU POSUNUTÁ O 2,5 m
- BRÁNA
- BRÁNA
- BRÁNA
- BRÁNA
- OCHRANNÉ PÁSMO INŽENÝRSKÝCH SÍTÍ
- STÁVAJÍCÍ INŽENÝRSKÉ SÍTĚ (PLYN, VODA, ELEKTRO)
- NAVRHOVANÉ INŽENÝRSKÉ SÍTĚ (KANALIZACE)
- OBJEKTY
- VEŘEJNÉ OBJEKTY
- VOZOVKA



# 1. LOKALITA RADNICE - STARÁ HASIČSKÁ ZBROJNICE - HOTEL FERDINAND, BYTOVÝ DŮM

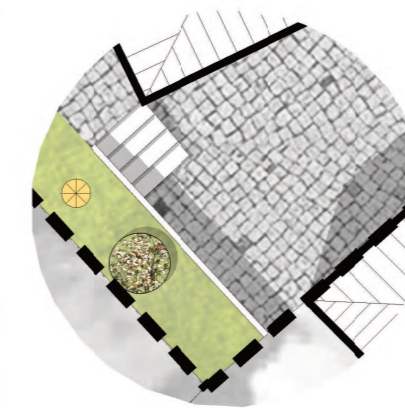
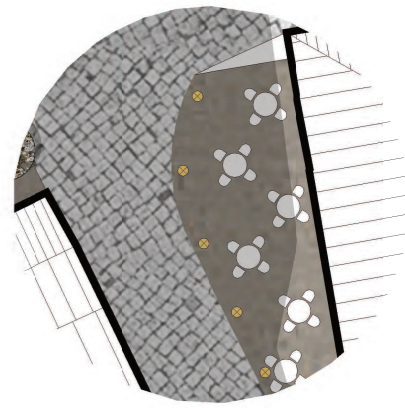


**11** ODDĚLENÍ VCHODU DO RODINNÉHO DOMU OD VEŘEJNÉHO PROSTORU  
VYTVORENÍM ZIDKY VE VÝŠCE POSEZENÍ VZNIKNE LAVICE, KTERÁ ČÁSTEČNĚ VCHOD OD VEŘEJNÉHO PROSTORU ODDĚLÍ. TAKÉ BUDE VYSAZENA ALEJ A ZMĚNĚNA DLAŽBA PŘEDPROSTORU.




**12** VYTVOŘENÍ DŮSTOJNĚJŠÍHO PŘEDPROSTORU PŘED KAPLIČKOU  
NYNĚJŠÍ STAV PROSTORU PŘED KAPLIČKOU JE NEVYHOVUJÍCÍ A NEDŮSTOJNÝ. PRO ZDŮRAZNĚNÍ DŮLEŽITOSTI KAPLIČKY JSOU NAVRŽENY REPREZENTATIVNÍ SCHODY VEDOUČÍ KE KAPLIČCE, RESPEKTUJÍCÍ OKOLNÍ VEŘEJNÝ PROSTOR A UPOZORŇUJÍCÍ NA DŮLEŽITOST OBJEKTU.

**13** ZATRAKTIVNĚNÍ ULIČKY MEZI ÚŘADEM A STAROU HASIČÁRNOU  
V RÁMCÍ REVITALIZACE STARÉ HASIČÁRNY SE UVAŽUJE O PROVOZU KAVÁRNY NEBO VINÁRNY DO SKLEPENÍ STARÉ HASIČÁRNY. PŘEDPROSTOR UMOŽŇUJE VYTVOŘENÍ VENKOVNÍHO POSEZENÍ.



**14** ZPŘÍSTUPNĚNÍ CELÉ LOKALITY KOLEM RADNICE  
RADNICE ZE ZADNÍ STRANY PRŮCHOZÍ NENÍ. PRO VYTVOŘENÍ KOMPLEXNÍHO PRŮCHOZÍHO ÚZEMÍ BYLA ZADNÍ ČÁST RADNICE UPRAVENA TAK, ABY PRŮCHOZÍ BYLA. VYJMULA SE ČÁST ZEMINY A VYTVOŘILY SE JEDNODUCHÉ SCHODY. ZÁROVEŇ VZNIKL NOVÝ VYUŽITELNÝ PROSTOR.

**D 10** VYTVOŘENÍ PARKOVIŠTĚ A PROPOJENÍ S RADNICÍ  
NOVÉ PARKOVIŠTĚ A SPOJENÍ S RADNICÍ UMÍSTĚNO NA SOUKROMÝCH POZEMCÍCH Č. 14/2 A Č. 15  
NOVÉ PARKOVIŠTĚ NUTNĚ PRO VYMÍSTĚNÍ VOZIDEL Z PŘEDPROSTORU ÚŘADU A NAVÝŠENÍ KAPACITY PARKOVÁNÍ



**D 11** ZPŘÍSTUPNĚNÍ CELÉ LOKALITY KOLEM RADNICE  
RADNICE ZE ZADNÍ STRANY PRŮCHOZÍ NENÍ. PRO VYTVOŘENÍ KOMPLEXNÍHO PRŮCHOZÍHO ÚZEMÍ BYLA ZADNÍ ČÁST RADNICE UPRAVENA TAK, ABY PRŮCHOZÍ BYLA. VYJMULA SE ČÁST ZEMINY A VYTVOŘILY SE JEDNODUCHÉ SCHODY. ZÁROVEŇ VZNIKL NOVÝ VYUŽITELNÝ PROSTOR.

## LEGENDA

	VYMEZENÍ ŘEŠENÉHO ÚZEMÍ		DLAŽBA ŠEDÁ (FORMÁT cca 30x60 cm)		NOVÝ STROM TVOŘÍCÍ ALEJ
	STÁVAJÍCÍ OBJEKTY		ASFALT		NOVÝ STROM
	NOVÉ OBJEKTY		ZATRAVŇOVACÍ DLAŽBA		FONTÁNA (MÍSTO PRO STROM)
	DLAŽBA MENŠÍHO FORMÁTU (10x10 cm)		TRÁVA		OSVĚTLENÍ
	DLAŽBA HNĚDÁ (FORMÁT cca 30x60 cm)		STÁVAJÍCÍ STROM		DOPRAVNÍ SLOUPKY

© PROJEKTSTUDIO, tým autorů návrhu. Tento výkres používá ochrany díle zákona č. 121/2000 Sb. (autorský zák.).

# ULIČKA MEZI RADNICÍ A STAROU HASIČÁRNOU

PŘED



PO



# PŘEDPROSTOR KAPLIČKY

PŘED



PO





© PROJEKTSTUDIO, tým autorů návrhu. Tento výkres požívá ochrany dle zákona č. 121/2000 Sb. (autorský zák.).

**PROJEKTSTUDIO**®

PROJEKTSTUDIO EUCZ, s.r.o.  
Opavská 6230 / 29A | 708 00 Ostrava  
tel. : 596 911 126 | info@projektstudio.cz

ÚZEMNÍ STUDIE  
KRÁSNÉ POLE - CENTRÁLNÍ ČÁST

STATUTÁRNÍ MĚSTO OSTRAVA  
Prokešovo náměstí 8  
729 30 Ostrava

**1. LOKALITA - VIZUALIZACE - RADNICE A NÁMĚSTÍ**

SRPEN 2017

13



© PROJEKTSTUDIO, tým autorů návrhu. Tento výkres požívá ochrany dle zákona č. 121/2000 Sb. (autorský zák.).

PROJEKTSTUDIO®

PROJEKTSTUDIO EUCZ, s.r.o.  
Opavská 6230 / 29A | 708 00 Ostrava  
tel. : 596 911 126 | info@projektstudio.cz

ÚZEMNÍ STUDIE  
KRÁSNÉ POLE - CENTRÁLNÍ ČÁST

STATUTÁRNÍ MĚSTO OSTRAVA  
Prokešovo náměstí 8  
729 30 Ostrava

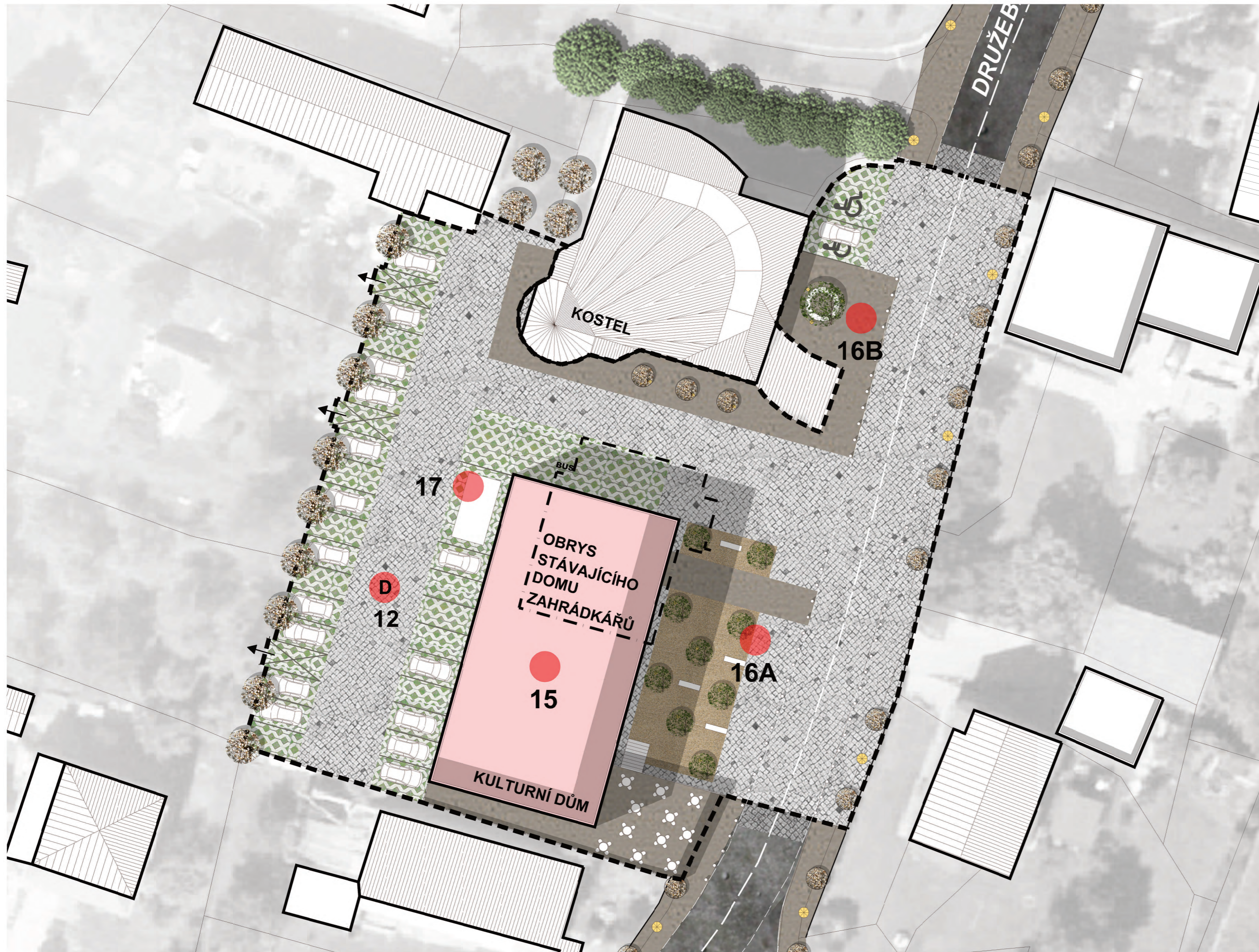
1. LOKALITA - VIZUALIZACE - RADNICE A NÁMĚSTÍ O VÁNOCÍCH

SRPEN 2017



14



## 2. LOKALITA KOSTEL - DŮM ZAHRÁDKÁŘŮ





**15** ZBOURÁNÍ NEVYHOVUJÍCÍHO DOMU ZAHRÁDKÁŘŮ A NÁVRH KULTURNÍHO DOMU V DOSTATEČNÉ VZDÁLENOSTI OD KOSTELA (COŽ ZDŮRAZNÍ MONUMENTALITU KOSTELA). DŮM ZÁROVEŇ POČÍTÁ SE STÁVAJÍCÍ ZÍDKOU, KTERÁ BY SLOUŽILA JAKO TERASA RESTAURACE.



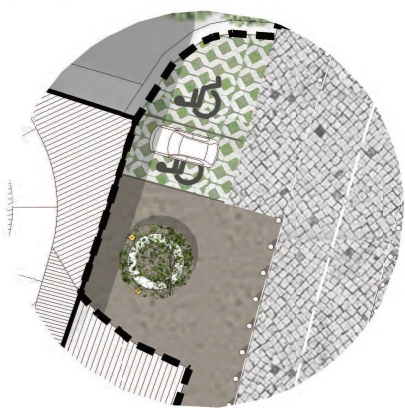
**17** VYMÍSTĚNÍ KONTEJNERŮ Z VEŘEJNÉHO PŘEDPROSTORU A UMÍSTĚNÍ ZA NOVĚ NAVRŽENÝ KULTURNÍ DŮM  
NÁVRH KRYTÍ PRO KONTEJNERY VIZ. VÝKRES Č. 26)

**D 12** VYMÍSTĚNÍ PARKOVIŠTĚ Z VEŘEJNÝCH PŘEDPROSTORŮ A VYTVOŘENÍ NOVÉHO PARKOVIŠTĚ  
PARKOVIŠTĚ O VĚTŠÍM POČTU PARKOVACÍCH MÍST VYTVOŘENO ZA DOMEM KULTURY, NA SOUKROMÝCH PARCELÁCH. PŘÍSTUP NA POZEMKY ZAJIŠTĚN



**16A** VYTVOŘENÍ POBYTOVÉHO PŘEDPROSTORU PŘED KULTURNÍM DOMEM  
PRO STŘETÁVÁNÍ LIDÍ PŘED KULTURNÍM DOMEM, BĚHEM KULTURNÍCH AKCÍ NEBO I MIMO NĚ, JE PŘED KULTURNÍM DOMEM VYTVOŘEN KVALITNÍ PŘEDPROSTOR S LAVIČKAMI, KRYTÝ STROMY. ZÁKLAD TVOŘÍ MLATOVÝ OBDĚLNÍK, VE KTERÉM JSOU V PRAVIDELNÉM RASTRU ROZMÍSTĚNY PLATANY, A MEZI NĚ NÁHODNĚ ROZMÍSTĚNY LAVIČKY. PŘEDPROSTOR JE ZÁROVEŇ DOPLŇEN O TERASU V PODOBĚ STÁVAJÍCÍ ZÍDKY, NA KTERÉ SE NACHÁZÍ POSEZENÍ RESTAURACE UMÍSTĚNÉ V KULTURNÍM DOMĚ. S PŘEDPROSTOREM JE PROPOJENA SCHODY

**16B** SOLITERNÍ STROM S POSEZENÍM PŘED KOSTELEM




### LEGENDA

	VYMEZENÍ ŘEŠENÉHO ÚZEMÍ		ASFALT		NOVÝ STROM TVOŘÍCÍ ALEJ
	STÁVAJÍCÍ OBJEKTY		MLAT		NOVÝ STROM
	NOVÉ OBJEKTY		ZATRAVŇOVACÍ DLAŽBA		LAVIČKY
	DLAŽBA MENŠÍHO FORMÁTU (10x10 cm)		TRÁVA		OSVĚTLENÍ
	DLAŽBA HNĚDÁ (FORMÁT cca 30x60 cm)		STÁVAJÍCÍ STROM		DOPRAVNÍ SLOUPKY

© PROJEKTSTUDIO, tým autorů návrhu. Tento výkres podléhá ochraně dle zákona č. 121/2000 Sb. (autorský zák.).

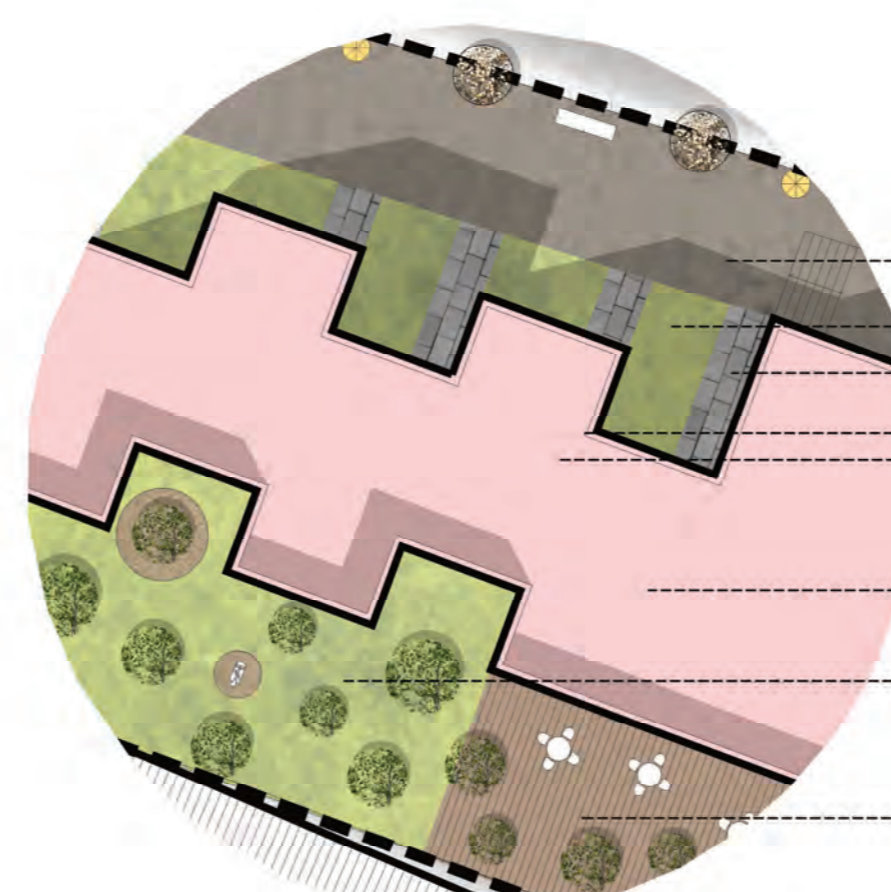


© PROJEKTSTUDIO , tým autorů návrhu. Tento výkres požívá ochrany dle zákona č. 121/2000 Sb. (autorský zák.).



**05** VYTVOŘENÍ POBYTOVÝCH SCHODŮ  
STÁVAJÍCÍ PROSTOR VYČIŠTĚN A KOMPOZOVÁN JAKO POBYTOVÉ SCHODY  
VYTVOŘENÍ DŮSTOJNÉHO POBYTOVÉHO PROSTORU KOLEM PAMÁTNÍKU 1. SV. VÁLKY

- STÁVAJÍCÍ LÍPY
- MLAT
- KAMENNÉ KVÁDRY  
NAPŘ. PÍSKOVEC
- NOVÉ STROMY  
TAKY LÍPY
- DŘEVĚNÉ KVÁDRY  
URČENÉ PRO SEZENÍ




**06** DOMOV SENIORŮ A OKOLÍ  
V RÁMCI NÁVRHU DOMU SENIORŮ BUDE NA JEHO FASÁDU NEBO V JEHO OKOLÍ UMÍSTĚNA STÁVAJÍCÍ SOCHA T.G. MASARYKA


- PRŮCHOZÍ CHODNÍK MEZI ULICEMI DRUŽEBNÍ A ZAULIČNÍ
- PŘEDZÁHRÁDKY BYTOVÝCH JEDNOTEK DOMU SENIORŮ
- DOMOVNÍ CHODNÍK BYTOVÝCH JEDNOTEK DOMU SENIORŮ
- MLAT
- KAMENNÉ KVÁDRY  
NAPŘ. PÍSKOVEC
- PLÁNOVANÝ DOMOV SENIORŮ
- VYTVOŘENÍ PROSTORU PRO RELAX SENIORŮ  
ZA DOMEM SENIORŮ VYTVOŘENÍ LESÍK, KTERÝ SE DÁ VYUŽÍT RŮZNĚ - ZÁHONKY, CVIČEBNÍ STROJE PRO SENIORY NA MLATU, DŘEVĚNÉ TERASY
- VYTVOŘENÍ POBYTOVÉ TERASY PŘED SPOLEČENSKOU MÍSTNOSTÍ DOMOVA SENIORŮ




**D 02** ZPŘEHLEDNĚNÍ DOPRAVNÍ SITUACE U NÁJEZDU NA ULICI DRUŽEBNÍ Z ULICE VRBA  
DNES JE V TOMTO MÍSTĚ CESTA ZBYTEČNĚ ŠÍŘOKÁ A NEPŘEHLEDNÁ. KOLMÝM NÁPOJENÍM SE SITUACE ZPŘEHLEDNÍ A VZNIKNOU JASNĚ DEFINOVANÉ PLOCHY.




**08** REVITALIZACE PRŮCHODU VEDLE OBCHODU  
VYTVOŘENÍ DŘEVĚNÝ CHODNÍK, OD SOUSEDNÍCH DOMŮ JE PLOCHA ODIZOLOVÁNA ALEJÍ STROMŮ A KERŮ. VYTVOŘENA DŘEVĚNÁ TERASA S POSEZENÍM A VYTVOŘENÍ MLATOVÉ PLOCHY A NA NICH UMÍSTĚNÍ HRNÍ PRVKY PRO DĚTI, DOSPĚLÉ, I SENIORY.



**03** VYTVOŘENÍ POSEZENÍ A UMÍSTĚNÍ SOCHY V MÍSTĚ S VÝHLEDEM NA LYSOU HORU  
DÍKY VYUŽITÍ STÁVAJÍCÍHO POZEMKU VE VLASTNICTVÍ MO KRÁSNÉ POKLĚ JE MOŽNÉ VYTVOŘIT POSEZENÍ SE SOCHOU. ZÁROVEŇ TUDY BUDE PROCHÁZET CHODNÍK.



**09** KONTEJNERY VYMÍSTĚNÝ Z PRŮCHODU  
VYMÍSTĚNÍ KONTEJNERŮ Z PARKOVÉ PLOCHY A JEJICH SCHOVÁNÍ DO KRYTU NA KONTEJNERY. KONTEJNEROVÁ STÁNÍ VIZ. VÝKRES Č. 26



**07** NOVÁ ZASTÁVKA S POSEZENÍM  
V RÁMCI REVITALIZACE CELEHO ÚZEMÍ S DOMEM SENIORŮ V CENTRU SE NAVRHUJE I NOVÉ PARKOVIŠTĚ A ZASTÁVKA MHD

**LEGENDA**

- |           |                                       |                     |                            |
|-----------|---------------------------------------|---------------------|----------------------------|
| -----     | VYMEZENÍ ŘEŠENÉHO ÚZEMÍ               | ASFALT              | STÁVAJÍCÍ STROM            |
| [hatched] | STÁVAJÍCÍ OBJEKTY                     | MLAT                | NOVÝ STROM<br>TVOŘÍCÍ ALEJ |
| [pink]    | NOVÉ OBJEKTY                          | ZATRAVŇOVACÍ DLAŽBA | NOVÝ STROM                 |
| [grey]    | DLAŽBA MENŠÍHO FORMÁTU<br>(10x10 cm)  | DŘEVĚNÁ TERASA      | LAVIČKY                    |
| [brown]   | DLAŽBA HNĚDÁ<br>(FORMÁT cca 30x60 cm) | TRÁVA               | DOPRAVNÍ SLOUPKY           |
|           |                                       |                     | ZASTÁVKA MHD               |
|           |                                       |                     | OSVĚTLENÍ                  |

**POHLED Z ULICE VRBKA NA NÁVRH POBYTOVÝCH SCHODŮ, PAMÁTNÍK 1. SV. VÁLKY A KŘÍŽ**

PŘED



PO



**POHLED Z ULICE ZAULIČNÍ NA NÁVRH NOVÉHO DOMU SENIORŮ A ZASTÁVKU MHD ZAULIČNÍ**

PŘED



PO



**PRŮCHOD KOLEM OBCHODU MEZI ULICEMI DRUŽEBNÍ A VRBKA - POHLED Z ULICE VRBKA**

PŘED



PO



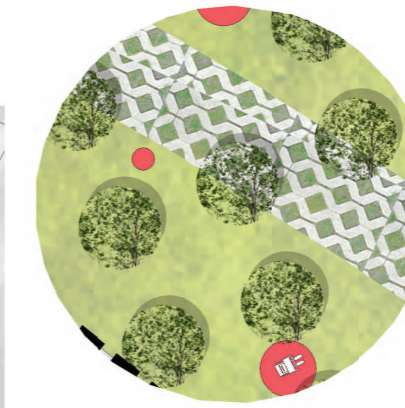



© PROJEKTSTUDIO, tým autorů návrhu. Tento výkres požívá ochrany dle zákona č. 121/2000 Sb. (autorský zák.).

# 4. LOKALITA HASIČSKÁ ZBROJNICE - PALÍRNA



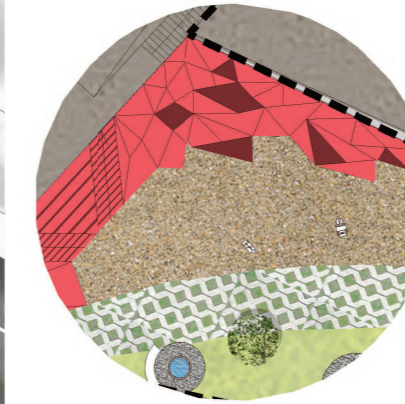

**18** ÚPRAVA PROSTORU KOLEM NOVÉ HASIČÁRNY  
 SJEDNOCENÍ VYDLÁŽEDĚNÉ PLOCHY PO DOKONEČNÍ VÝSTAVBY  
 PŘÍSTAVBY, ZVĚTŠENÍ PARKOVIŠTĚ O DALŠÍ PARKOVACÍ MÍSTA,  
 VYTVOŘENÍ WORKOUTOVÉHO HRŠTĚ PRO HASIČE



**19A** NÁHODNĚ UMÍSTĚNÉ CVIČEBNÍ PRVKY V  
 PRAVIDELNÉM RASTRU STROMŮ  
 NA KRUHOVÉM PRYZOVÉM PODKLADU ČERVENÉ BARVY A KRUHOVÉHO  
 PŮDORYSU, KTERÉ JSOU MEZI STROMY NÁHODNĚ UMÍSTĚNY, JSOU  
 UMÍSTOVÁNY CVIČEBNÍ PRVKY PRO DĚTI I SENIORY. TAKÉ MOŽNOST  
 UMÍSTĚNÍ PÍTKA





**19B** REVITALIZACE STÁVAJÍCÍCH STUDEN  
 ODKRYTÍ STÁVAJÍCÍCH STUDEN, VYTVOŘENÍ POSEZENÍ. MEZI NIMI  
 UMÍSTĚNA SOCHA



**20** BOULDEROVÁ STĚNA  
 VYTVOŘENÍ BOULDEROVÉ STĚNY NA STÁVAJÍCÍ NEVZHLEDNÉ OPĚRNÉ  
 ZIDCE.



**21** KRYTÍ NA KONTEJNERY  
 KONTEJNERY PŘESUNUTY BLÍŽE ULICI KRÁSNOPOLSKÁ A PŘIKRYTY  
 KONTEJNEROVÝM STÁNÍM (VIZ. VÝKRES Č. 26).




**D 08A** PROPOJENÍ CHODÍKU Z ULICE BAJGAROVA S  
 ULICÍ KRÁSNOPOLSKÁ  
 DODĚLÁNO PROPOJENÍ MEZI ZASTÁVKOU MHD KRÁSNÉ POLE STŘED A  
 CHODNÍKEM VEDOUČÍM NA ULICI BAJGAROVA, V RÁMCI PROPOJENÍ TAKÉ  
 SCHODY A RAMPA VEDOUČÍ DO LOKALITY KOLEM NOVÉ HASIČÁRNY,  
 ZÁROVEŇ UMÍSTĚNY LAVIČKY

## LEGENDA

-----	VYMEZENÍ ŘEŠENÉHO ÚZEMÍ		MLAT
	STÁVAJÍCÍ OBJEKTY		ZATRAVNŮVACÍ DLAŽBA
	DLAŽBA HNĚDÁ (FORMÁT cca 30x60 cm)		TRÁVA
	ASFALT		STÁVAJÍCÍ STROM
			NOVÝ STROM
			LAVIČKY



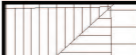







## 5. LOKALITA KOLEM ŠKOL A HŘIŠŤ



**D**  
**15** NOVÁ ZASTÁVKA MHD VEDLE ZÁKLADNÍ ŠKOLY  
NA ZÁKLADĚ POCITOVÝCH MAP UMÍSTĚNA ZASTÁVKA MHD

### LEGENDA

	VYMEZENÍ ŘEŠENÉHO ÚZEMÍ		ASFALT
	STÁVAJÍCÍ OBJEKTY		ZATRAVŇOVACÍ DLAŽBA
	DLAŽBA MENŠÍHO FORMÁTU (10x10 cm)		TRÁVA
	DLAŽBA HNĚDÁ (FORMÁT cca 30x60 cm)		NOVÝ STROM TVOŘÍCÍ ALEJ

© PROJEKTSTUDIO, tým autorů návrhu. Tento výkres požívá ochrany dle zákona č. 121/2000 Sb. (autorský zák.).




# DRUHY POVRCHŮ

KAŽDÝ DANÝ DRUH POVRCHU MÁ SVŮJ ÚČEL. POVRCHY JSOU POUŽITY POUZE PRO ÚČELY STUDIE, KONKRÉTNÍ POVRCHY BUDOU UPŘESNĚNY V DALŠÍCH STUPNÍCH PROJEKTOVÉ DOKUMENTACE.




## ZATÍM NESPECIFIKOVANÁ DLAŽBA POJÍZDNÁ I POCHŮZÍ

DLAŽBA, KTERÁ SJEDNOCUJE VEŘEJNÝ PROSTOR A TVOŘÍ "KOBEREČKY" NA VOZOVCE. MĚSTOTVORNÁ DLAŽBA, KTERÁ POUKAZUJE NA DŮLEŽITOST A DALEKOU HISTORII MÍSTA. ZATÍM SE UVAŽUJE ŽULOVÁ KOSTKA 10x10 cm, NICMÉNĚ TOHLE JE DLAŽBA, KTERÁ PRODUKUJE HLUK PŘI PRŮJEZDU VOZIDLA. JE TĚDY TŘEBA ZVÁŽIT, JESLTI NEZVOLIT JINÝ, TIŠŠÍ, DRUH DLAŽBY.



## DŘEVĚNÉ CHODNÍKY A TERASY

DŘEVO BYLO POUŽITO NA POBYTOVOU TERASU PŘED SPOLEČNOU MÍSTNOSTÍ DOMU SENIORŮ A NA PRŮCHODNÝCH CHODNÍCÍCH V PARČÍKU.



## CHODNÍKY A VSTUPY DO VEŘEJNÝCH BUDOV

BETONOVÁ DLAŽBA O RŮZNÝCH ROZMĚRECH, V PRŮMĚRU 40x20 cm, V ODSŤINU DO HNĚDA. DLAŽBA JE POLOŽENA JAK NA CHODNÍKY PODĚL KOMUNIKACÍ, TAK KOLEM VSTUPŮ DO VEŘEJNÝCH BUDOV. VYMEZUJÍ PŘEDPROSTOR DANÉ VEŘEJNÉ BUDOVY ("KOBEREČEK V KOBEREČKU").



## ZATRAVŇOVACÍ DLAŽBA

POUŽITA PRVIMÁRNĚ PRO PARKOVACÍ STÁNÍ - POUŽITÍ VHODNÉ Z HLEDISKA POCITOVÉHO I Z HLEDISKA PROPUSTNOSTI VODY, A TÍM ZLEPŠENÍ MIKROKLIMATU V SÍDLE. TAKÉ SE TATO DLAŽBA LÉPE HODÍ DO SÍDLA OBKLOPENHO KRAJINOU.



## VSTUPY DO OBYTNÝCH DOMŮ

BETONOVÁ DLAŽBA O RŮZNÝCH ROZMĚRECH, V PRŮMĚRU 40x20 cm, V ODSŤINU DO ŠEDA. DLAŽBA JE POLOŽENA V RÁMCI ŘEŠENÉHO VEŘEJNÉHO PŘEDPROSTORU PŘED VSTUPEM NEBO VJEZDEM NA SOUKROMÉ POZEMKY.



## UDUSANÝ ŠTĚRK S DŘEVĚNÝMI PRAŽCI, VALOUNOVOU DLAŽBOU A KAMENNÝMI ODŠTĚPY

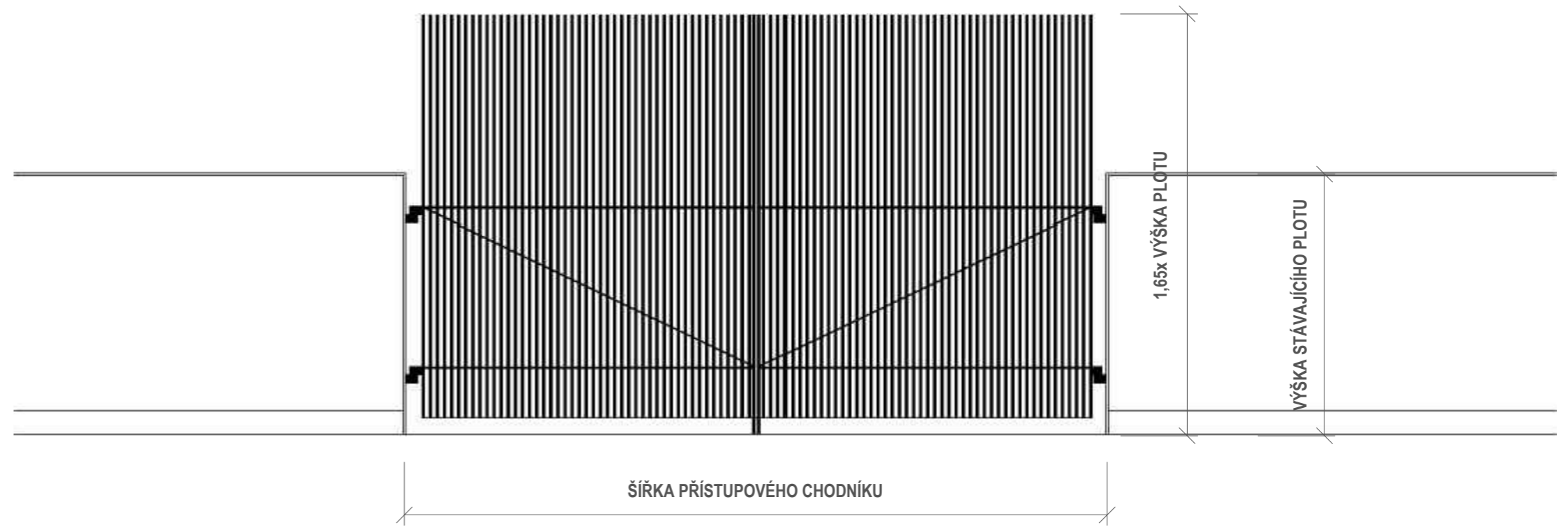
CHODNÍK Z RŮZNÝCH DRUHŮ MATERIÁLŮ POUŽITÝ V ULIČCE VEDOUcí Z LOKALIKTY OD NOVÉ HASIČARNY K ULICI BAJGAROVA, A V PROPOJENÍ MEZI ULICÍ DRUŽEBNÍ A ZAULIČNÍ. TATO ZMĚŤ MATERIÁLŮ MŮŽE NAVODIT POCIT VENKOVSKÉ HISTORIE.





STÁVAJÍCÍ STAV

POHLED



**OBJEKT SMUTEČNÍ SÍŇĚ**

OBJEKT BUDE ZATEPLEN. VZHLED STAVBY PODSTATNÝM ZPŮSOBEM NEZMĚNÍ KROM BAREVNOSTI OMÍTKY. TA BUDE PROVEDENA V ČISTĚ BÍLÉ BARVĚ, STEJNĚ JAKO OBVODOVÁ ZEĎ POZEMKU SMĚREM DO ULICE.

**VSTUPNÍ BRÁNA**

NOVÁ BRÁNA VYTVÁŘÍ REPREZENTATIVNÍ VSTUP DO SMUTEČNÍHO PROSTORU. PŮSOBÍ VZDUŠNÝM DOJMEM A UMOŽŇUJE PRŮHLED DOVNITŘ. VÝŠKA BRÁNY JE K VÝŠCE OBVODOVÉ ZÍDKY V POMĚRU ZLATÉHO ŘEZU. KONSTRUKCE JE TVOŘENA Z TENKÝCH OCELOVÝCH PROFILŮ A JE ZPEVNĚNA DIAGOVÁLNÍMI TÁHLY. VERTIKÁLNÍ LAŤOVÁNÍ BRÁNY JE TVOŘENO TENKÝMI PROFILY O ŠÍŘCE 1CM.

**ZÍDKA - OPLECHOVÁNÍ**

OPLECHOVÁNÍ OBVODOVÉ ZÍDKY JE V POVRCHOVÉ ÚPRAVĚ ANTRACITOVÉ BARVY. PRODLOUŽENÍ NA VNITŘNÍ STRANU ZDI (TAM KDE JE UKOTVENA BRÁNA) POHLEDOVĚ AKCENTUJE VSTUPNÍ PROSTOR.

**ZÍDKA**

TRANSPARENTNÍ KOVOVÝ PLOT JE NAHRAZEN PEVNOU ZDÍ, KTERÁ VYTVÁŘÍ TRADIČNÍ HRANICI MEZI HŘBITOVEM A ZBYTKEM MĚSTA. ZRETELNĚJŠÍM ODDĚLENÍM OBCE A PAMÁTEČNÍHO MÍSTA ZESNULÝCH JE UMOČNĚN JEHO SPECIÁLNÍ VÝZNAM. POVRCHOVÁ ÚPRAVA JE BÍLÁ OMÍTKA

**SOKL**

OMÍTNUTÁ ZEĎ JE OPATŘENA NÍZKÝM DESETICENTIMETROVÝM SOKLEM.

**CHODNÍK**

DLÁŽDĚNÍ CHODNÍKU JE SHODNÉ S DALŠÍMI NOVĚ BUDOVANÝMI CHODNÍKY.



### PARKOVÁ LAVIČKA NA CENTRÁLNÍ NOZE

VÝROBCE: **MMCITÉ**  
VÝROBEK: **VERA SOLO LVS111**

OCELOVÁ KONSTRUKCE, SEDÁK Z DŘEVĚNÝCH DESEK



### PARKOVÁ LAVIČKA S OPĚRADLEM

VÝROBCE: **MMCITÉ**  
VÝROBEK: **MIELA LME151 / 152**

KONSTRUKCE Z HLINÍKOVÉ SLITINY, SEDÁK I OPĚRADLO Z DŘEVĚNÝCH DESEK



### PÍTKO KUŽELOVÉHO TVARU

VÝROBCE: **MMCITÉ**  
VÝROBEK: **HD310**

NEREZOVÁ KONSTRUKCE, VÝŠKA 87,5CM

PÍTKO MÁ TRYSKU NA VRCHOLUVÝRAZNÉHO KUŽELE, PO NĚMŽ VODA STÉKÁ DO ČTVERCOVÉHO TRATIVODOVÉHO POLEKOLEM FONTÁNY



### PARKOVÁ LAVIČKA VARIANTA ANTIVANDAL

VÝROBCE: **MMCITÉ**  
VÝROBEK: **LVS211N**

OCELOVÁ KONSTRUKCE, SEDÁK Z OCELOVÝCH KULATIN

LAVIČKA NA CENTRÁLNÍ NOZE VHODNÁ PRO KRÁTKÉ ZASTAVENÍ, UMOŽŇUJE SNADNÝ PŘÍSTUP. JEDNÁ SE O TRVANLIVÝ VÝROBEK ODOLNÝ PROTI VANDALŮM



### STŮL S LAVIČKAMI S OPĚRADLEM

VÝROBCE: **MMCITÉ**  
VÝROBEK: **VERA SOLO LVS910 / 911 A VERA LV751/752**

JEDNODUŠE TVAROVANÝ STŮL A PARKOVÉ ŽIDLE UMOŽŇUJÍ VYTVÁŘET ZAJÍMAVÉ SESTAVY. STŮL NA DVOU NOHÁCH LAVIČKY BEZ PODRŮČEK USNADŇUJÍ PŘÍSTUP.

**OBDELNÍKOVÝ STŮL:** OCELOVÁ KONSTRUKCE, DŘEVĚNÉ DESKY  
**PARKOVÁ LAVIČKA S OPĚRADLEM:** OCELOVÁ KONSTRUKCE, SEDÁK I OPĚRADLO Z DŘEVĚNÝCH LAMEL



### ZASTÁVKOVÝ PŘÍSTŘEŠEK

VÝROBCE: **MMCITÉ**  
VÝROBEK: **AUREO AE200-SS**

OCELOVÁ NOSNÁ KONSTRUKCE, PLOCHÁ STŘECHA Z BEZPEČNOSTNÍHO SKLA, ZADNÍ STĚNA Z KALENĚHO SKLA



### KRUHOVÁ LAVIČKA MODULÁRNÍ VARIANTA

VÝROBCE: **MMCITÉ**  
VÝROBEK: **VERA SOLO 8X LVS11**

STAVEBNICE OBLOUKOVÉ PRODLUŽENÉ LAVIČKY NA CENTRÁLNÍ NOZE



### ODPADKOVÝ KOŠ


VÝROBCE: **MMCITÉ**  
VÝROBEK: **PRX115 / 116**

SE STŘÍŠKOU, OCELOVÉ TĚLO, VÝPLŇ ZE DŘEVA

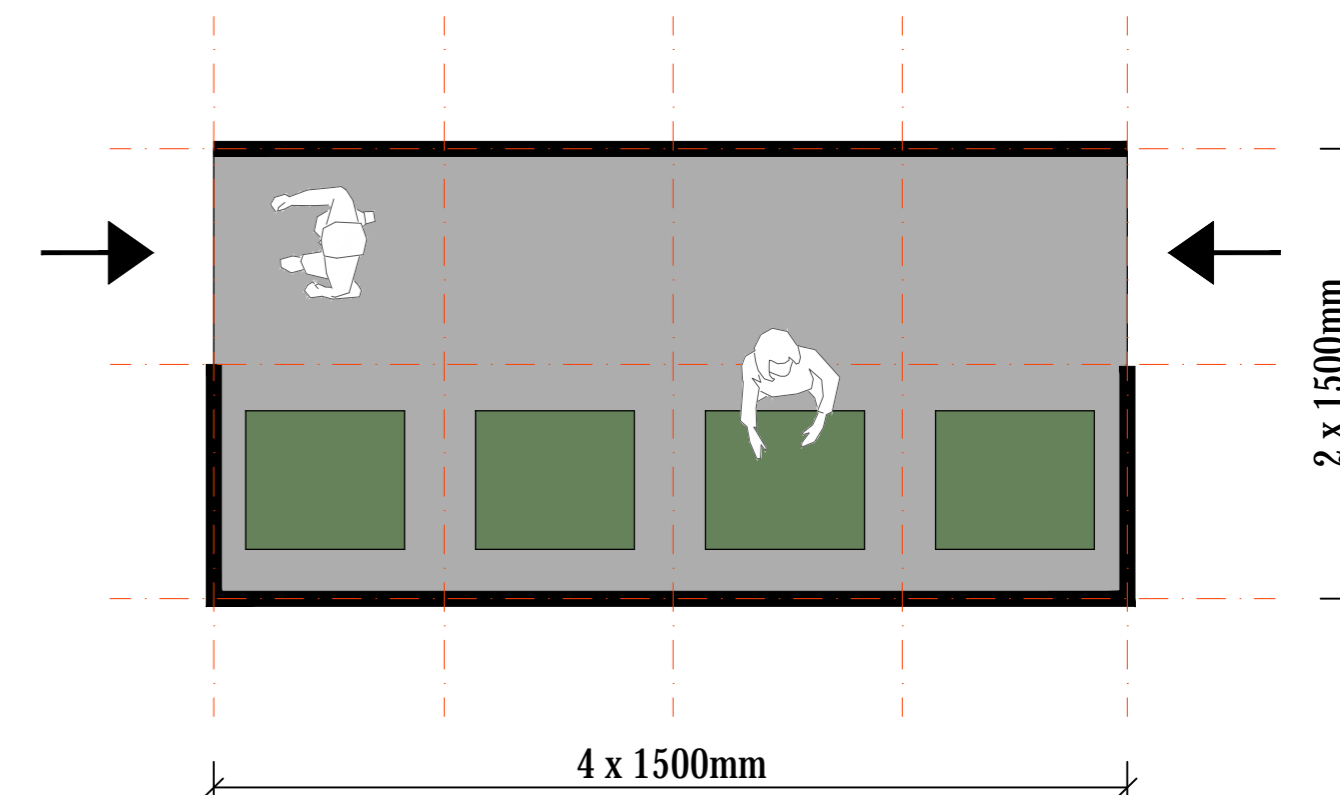


### VEŘEJNÉ OSVĚTLENÍ

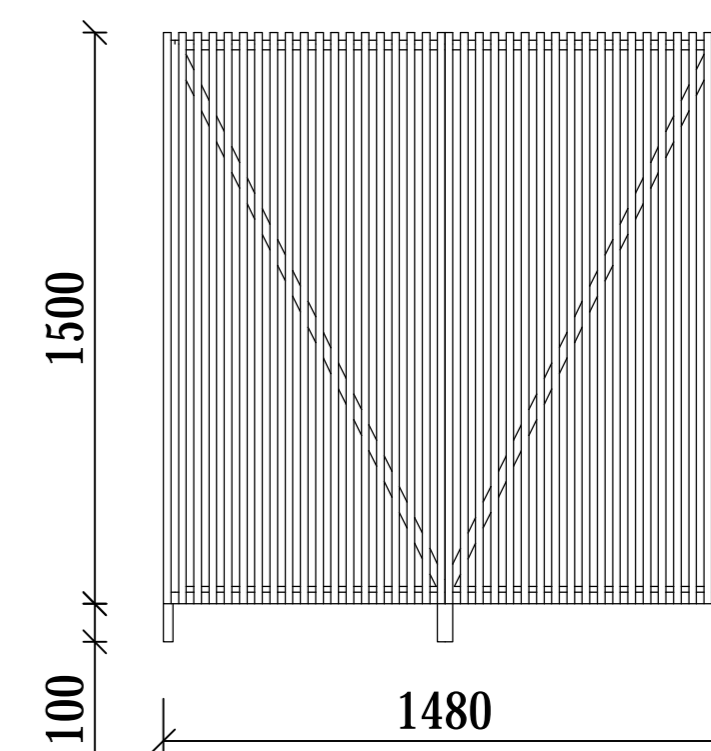
VÝROBCE: **THORN**  
VÝROBEK: **ALUMET STAGE LEDS HEAD CL2 CL + ALUMET SLOUP**



## PŮDORYS



## MODULOVÝ DÍLEC - POHLED



## POPIS

NAVŘENÉ ŘEŠENÍ KONTEJNEROVÝCH STÁNÍ JE ŘEŠENO **MODULOVĚ**. ZÁMĚREM JE SJEDNOTIT ŘEŠENÍ ZÁSTĚN V CELÉ OBCI. SKLADEBNÁ ŠÍŘKA DÍLCE VYCHÁZÍ Z ROZMĚRU KONTEJNERU - ŠÍŘKA 1500MM, VÝŠKA 1600MM. DÍLEC JE TVOŘEN ZE **SVAŘOVANÝCH HLINÍKOVÝCH PROFILŮ A TENKÝCH SMRKOVÝCH LATÍCH**. MATERIÁLY BUDOU PATŘIČNĚ OŠETŘENY PRO UŽITÍ V EXTERIÉRU. KONTEJNEROVÁ STÁNÍ MUSÍ MÍT ZAJIŠTĚN VHDNÝ PŘÍSTUP PRO OBYVATELE A MUSÍ BÝT DOBRĚ DOSTUPNÉ PRO SBĚRNÉ VOZIDLO TECHNICKÝCH SLUŽEB.

## POHLEDOVÝ A MATERIÁLOVÝ VZOR PRO KONTEJNEROVÁ STÁNÍ



© PROJEKTSTUDIO , tým autorů návrhu. Tento výkres požívá ochrany dle zákona č. 121/2000 Sb. (autorský zák.).

# VYTIPOVÁNÍ MÍST PRO 15 ZASTAVENÍ KŘÍŽOVÉ CESTY

ZAČÁTEK: KOSTEL VELKÁ POLOM - KONEC: KOSTEL KRÁSNÉ POLE



1 1. ZASTAVENÍ - KOSTEL VELKÁ POLOM



2 2. ZASTAVENÍ



3 3. ZASTAVENÍ



4 4. ZASTAVENÍ




5 5. ZASTAVENÍ




6 6. ZASTAVENÍ



7 7. ZASTAVENÍ



8 8. ZASTAVENÍ




9 9. ZASTAVENÍ




10 10. ZASTAVENÍ



11 11. ZASTAVENÍ



12 12. ZASTAVENÍ



13 13. ZASTAVENÍ



14 14. ZASTAVENÍ



15 15. ZASTAVENÍ - KOSTEL KRÁSNÉ POLE

