














LEGENDA

	nadregionální prvky ÚSES		nadregionální biocentrum		zvláště chráněná území (včetně OP), přechodně chráněné plochy
	regionální prvky ÚSES		nadregionální biokoridor		hranice okresu Ostrava-město
	místní prvky ÚSES		regionální biocentrum		hranice městských obvodů
			regionální biokoridor		
			místní biocentrum		
			místní biokoridor		
			interakční prvek		

POŘIZOVATEL MAGISTRÁT MĚSTA OSTRAVY			OSTRAVA I PROKEŠOVO NÁMĚSTÍ 8 NOVÁ RADNICE	
ZPRACOVATEL ÚTVAR HLAVNÍHO ARCHITEKTA MAGISTRÁTU MĚSTA OSTRAVY				
VEDOUcí STŘEDISKA ING. ARCH. M. SONNEK	ZODPOVĚDNÝ PROJEKTANT ING. ARCH. P. MÁJEK	VYPRACOVAL RNDr. J. KOTÍK	KONTROLA ING. ARCH. M. SONNEK	
NÁZEV AKCE ÚZEMNÍ PLÁN MĚSTA OSTRAVY NÁVRH			ČÍS. PŘÍLOHY C.7.3.	ARCH. ČÍSLO 9103 DATUM 01.1998
NÁZEV PŘÍLOHY MÍSTNÍ ÚZEMNÍ SYSTÉM EKOLOGICKÉ STABILITY			MĚŘÍTKO 1 : 10 000	
POČÍTAČOVÉ ZPRACOVÁNÍ RNDr. J. KOTÍK	SOFTWARE ARC/INFO 7.0.4 ArcView 3.0 ArcPress 7.1.2	HARDWARE HP 9000/J282	PLOTTER HP DesignJet 650C	