






Veřejná prostranství - katastr Krásné Pole

-  Hranice města Ostravy
-  Hranice katastrálního území
-  Katastrální mapa
-  Veřejné prostranství
-  Budovy
- Hrušov** Název katastrálního území
- Suchá** Název ulice
- 567/85** Číslo parcely/podlomení

1 : 3 000

0 145 290 580 m

